

## RÉSEAU ÉLECTRIQUE MÉTROPOLITAIN



## ÉTUDE DE POTENTIEL ARCHÉOLOGIQUE Volume 2, Cartographie



**Réseau électrique métropolitain**

**Étude de potentiel archéologique**

**Volume 2, Cartographie**

Ethnoscop inc., 2016



## Liste des participants

---

### DIRECTION DE L'ÉTUDE

#### CIMA+

Martin Durocher	Directeur principal Environnement
Stéphanie Besner	Chargée de projet – Études d'impacts
Raymond McNamara	Directeur, Urbanisme et architecture de paysage, Infrastructures
Martine Sirois	Professionnelle, Caractérisation et réhabilitation de sites

### RÉALISATION DE L'ÉTUDE

#### Ethnoscop

Martin Royer	Chargé de projet, rédacteur de la section 1.1, corédacteur des sections 2.2, 4.3 et 5.0 et réviseur du rapport
Mathieu Sévigny	Archéologue préhistorien, rédacteur des sections 1.3, 2.1, 3.0 et corédacteur de la section 6.0
Nadine Chénier	Archéologue historique, rédactrice des sections 4.1.1, 4.2 et corédactrice des sections 1.1, 4.3.1 et 4.3.2
François Véronneau	Archéologue historique et cartographe, corédacteur de la section 4.3.1
Laurence Johnson	Ethnohistorienne, rédactrice des sections 4.1.2 à 4.1.5, corédactrice des sections 4.3.3 à 4.3.5 et éditrice du rapport
Mauricio Palacios	Cartographe
Hendrick Van Gijsegem	Cartographe



## Volume 2, Cartographie

---

### Liste des plans

---

Tous les plans ont été insérés dans un second volume format *Ledger*

Plan 1	Localisation générale de l'aire d'étude
Plan 2	Aire d'étude
Plan 3	Aire d'étude, secteur centre-ville de Montréal
Plan 4	Aire d'étude, secteur pointe Saint-Charles et Île des Sœurs
Plan 5	Aire d'étude, secteur rive sud (Brossard)
Plan 6	Paysage ancien de Montréal
Plan 7	Superposition du plan de Sitwell de 1869 à la trame actuelle, Pointe-Saint-Charles et île des Sœurs
Plan 8	Sites archéologiques préhistoriques
Plan 9	Zones à potentiel archéologique préhistorique, secteur centre-ville de Montréal
Plan 10	Zones à potentiel archéologique préhistorique, pointe Saint-Charles et Île des Sœurs
Plan 11	Zones à potentiel archéologique préhistorique, Brossard
Plan 12	Superposition du plan cadastral à la trame actuelle, Brossard
Plan 13	Zones à potentiel archéologique historique entre les rues Saint-Antoine Ouest et Monfort
Plan 14	Zones à potentiel archéologique historique entre les rues Monfort et William
Plan 15	Zones à potentiel archéologique historique entre les rues William et Wellington
Plan 16	Zones à potentiel archéologique historique entre les rues Ottawa et de la Commune

- Plan 17 Zones à potentiel archéologique historique entre les rues de la Commune et le Bassin Peel
- Plan 18 Zones à potentiel archéologique historique, entre les bassins Peel et Mill
- Plan 19 Zones à potentiel archéologique historique, Pointe Saint-Charles
- Plan 20 Zones à potentiel archéologique historique, Brossard
- Plan 21 Superposition du plan d'Adams de 1825 à la trame actuelle (entre les rues Saint-Antoine Ouest et Monfort)
- Plan 22 Superposition du plan de Cane de 1846 à la trame actuelle (entre les rues Saint-Antoine Ouest et Monfort)
- Plan 23 Superposition du plan de Sitwell de 1869 à la trame actuelle (entre les rues Saint-Antoine Ouest et Monfort)
- Plan 24 Superposition du plan de Plunkett et Brady de 1872 à la trame actuelle (entre les rues Saint-Antoine Ouest et Monfort)
- Plan 25 Superposition du plan de Goad de 1881 à la trame actuelle (entre les rues Saint-Antoine Ouest et Monfort)
- Plan 26 Superposition du plan de Goad de 1890 à la trame actuelle (entre les rues Saint-Antoine Ouest et Monfort)
- Plan 27 Superposition du plan de Goad de 1912 à la trame actuelle (entre les rues Saint-Antoine Ouest et Monfort)
- Plan 28 Superposition du plan d'Underwriters' Survey Bureau de 1940 à la trame actuelle (entre les rues Saint-Antoine Ouest et Monfort)
- Plan 29 Superposition du plan d'Underwriters' Survey Bureau de 1950 à la trame actuelle (entre les rues Saint-Antoine Ouest et Monfort)
- Plan 30 Superposition du plan d'Underwriters' Survey Bureau de 1964 à la trame actuelle (entre les rues Saint-Antoine Ouest et Monfort)
- Plan 31 Superposition du plan de la Ville de Montréal de 1973 à la trame actuelle (entre les rues Saint-Antoine Ouest et Monfort)
- Plan 32 Superposition du plan de la Ville de Montréal de 1982 à la trame actuelle (entre les rues Saint-Antoine Ouest et Monfort)
- Plan 33 Superposition du plan de la Ville de Montréal de 1990 à la trame actuelle (entre les rues Saint-Antoine Ouest et Monfort)
- Plan 34 Superposition du plan d'Adams de 1825 à la trame actuelle (entre les rues Monfort et William)
- Plan 35 Superposition du plan de Cane de 1846 à la trame actuelle (entre les rues Monfort et William)
- Plan 36 Superposition du plan de Sitwell de 1869 à la trame actuelle (entre les rues Monfort et William)
- Plan 37 Superposition du plan de Plunkett & Brady de 1872 à la trame actuelle (entre les rues Monfort et William)
- Plan 38 Superposition du plan de Goad de 1881 à la trame actuelle (entre les rues Monfort et William)
- Plan 39 Superposition du plan de Goad de 1890 à la trame actuelle (entre les rues Monfort et William)
- Plan 40 Superposition du plan de Goad de 1912 à la trame actuelle (entre les rues Monfort et William)
- Plan 41 Superposition du plan d'Underwriters' Survey Bureau de 1940 à la trame actuelle (entre les rues Monfort et William)



- Plan 42 Superposition du plan d'Underwriters' Survey Bureau de 1950 à la trame actuelle (entre les rues Monfort et William)
- Plan 43 Superposition du plan d'Underwriters' Survey Bureau de 1964 à la trame actuelle (entre les rues Monfort et William)
- Plan 44 Superposition du plan de la Ville de Montréal de 1973 à la trame actuelle (entre les rues Monfort et William)
- Plan 45 Superposition du plan de la Ville de Montréal de 1982 à la trame actuelle (entre les rues Monfort et William)
- Plan 46 Superposition du plan de la Ville de Montréal de 1990 à la trame actuelle (entre les rues Monfort et William)
- Plan 47 Superposition du plan d'Adams de 1825 à la trame actuelle (entre les rues William et Wellington)
- Plan 48 Superposition du plan de Cane de 1846 à la trame actuelle (entre les rues William et Wellington)
- Plan 49 Superposition du plan de Sitwell de 1869 à la trame actuelle (entre les rues William et Wellington)
- Plan 50 Superposition du plan de Plunkett & Brady de 1872 à la trame actuelle (entre les rues William et Wellington)
- Plan 51 Superposition du plan de Goad de 1881 à la trame actuelle (entre les rues William et Wellington)
- Plan 52 Superposition du plan de Goad de 1890 à la trame actuelle (entre les rues William et Wellington)
- Plan 53 Superposition du plan de Goad de 1912 à la trame actuelle (entre les rues William et Wellington)
- Plan 54 Superposition du plan d'Underwriters' Survey Bureau de 1940 à la trame actuelle (entre les rues William et Wellington)
- Plan 55 Superposition du plan d'Underwriters' Survey Bureau de 1950 à la trame actuelle (entre les rues William et Wellington)
- Plan 56 Superposition du plan d'Underwriters' Survey Bureau de 1964 à la trame actuelle (entre les rues William et Wellington)
- Plan 57 Superposition du plan de la Ville de Montréal de 1973 à la trame actuelle (entre les rues William et Wellington)
- Plan 58 Superposition du plan de la Ville de Montréal de 1982 à la trame actuelle (entre les rues William et Wellington)
- Plan 59 Superposition du plan de la Ville de Montréal de 1990 à la trame actuelle (entre les rues William et Wellington)
- Plan 60 Superposition du plan d'Adams de 1825 à la trame actuelle (entre les rues Ottawa et de la Commune Ouest)
- Plan 61 Superposition du plan de Cane de 1846 à la trame actuelle (entre les rues Ottawa et de la Commune Ouest)
- Plan 62 Superposition du plan de Sitwell de 1869 à la trame actuelle (entre les rues Ottawa et de la Commune Ouest)
- Plan 63 Superposition du plan de Plunkett & Brady de 1872 à la trame actuelle (entre les rues Ottawa et de la Commune Ouest)
- Plan 64 Superposition du plan de Goad de 1881 à la trame actuelle (entre les rues Ottawa et de la Commune Ouest)
- Plan 65 Superposition du plan de Goad de 1890 à la trame actuelle (entre les rues Ottawa et de la Commune Ouest)
- Plan 66 Superposition du plan de Goad de 1912 à la trame actuelle (entre les rues Ottawa et de la Commune Ouest)

- Plan 67 Superposition du plan d'Underwriters' Survey Bureau de 1940 à la trame actuelle (entre les rues Ottawa et de la Commune Ouest)
- Plan 68 Superposition du plan d'Underwriters' Survey Bureau de 1950 à la trame actuelle (entre les rues Ottawa et de la Commune Ouest)
- Plan 69 Superposition du plan d'Underwriters' Survey Bureau de 1964 à la trame actuelle (entre les rues Ottawa et de la Commune Ouest)
- Plan 70 Superposition du plan de la Ville de Montréal de 1973 à la trame actuelle (entre les rues Ottawa et de la Commune Ouest)
- Plan 71 Superposition du plan de la Ville de Montréal de 1982 à la trame actuelle (entre les rues Ottawa et de la Commune Ouest)
- Plan 72 Superposition du plan de la Ville de Montréal de 1990 à la trame actuelle (entre les rues Ottawa et de la Commune Ouest)
- Plan 73 Superposition du plan d'Adams de 1825 à la trame actuelle (entre la rue de la Commune Ouest et les bassins Peel)
- Plan 74 Superposition du plan de Cane de 1846 à la trame actuelle (entre la rue de la Commune Ouest et les bassins Peel)
- Plan 75 Superposition du plan de Sitwell de 1869 à la trame actuelle (entre la rue de la Commune Ouest et les bassins Peel)
- Plan 76 Superposition du plan de Plunkett & Brady de 1872 à la trame actuelle (entre la rue de la Commune Ouest et les bassins Peel)
- Plan 77 Superposition du plan de Goad de 1881 à la trame actuelle (entre la rue de la Commune Ouest et les bassins Peel)
- Plan 78 Superposition du plan de Goad de 1890 à la trame actuelle (entre la rue de la Commune Ouest et les bassins Peel)
- Plan 79 Superposition du plan de Goad de 1912 à la trame actuelle (entre la rue de la Commune Ouest et les bassins Peel)
- Plan 80 Superposition du plan d'Underwriters' Survey Bureau de 1940 à la trame actuelle (entre la rue de la Commune Ouest et les bassins Peel)
- Plan 81 Superposition du plan d'Underwriters' Survey Bureau de 1950 à la trame actuelle (entre la rue de la Commune Ouest et les bassins Peel)
- Plan 82 Superposition du plan d'Underwriters' Survey Bureau de 1964 à la trame actuelle (entre la rue de la Commune Ouest et les bassins Peel)
- Plan 83 Superposition du plan de la Ville de Montréal de 1973 à la trame actuelle (entre la rue de la Commune Ouest et les bassins Peel)
- Plan 84 Superposition du plan de la Ville de Montréal de 1982 à la trame actuelle (entre la rue de la Commune Ouest et les bassins Peel)
- Plan 85 Superposition du plan de la Ville de Montréal de 1990 à la trame actuelle (entre la rue de la Commune Ouest et les bassins Peel)
- Plan 86 Superposition du plan d'Adams de 1825 à la trame actuelle (entre les bassins Peel et la rue Mill)
- Plan 87 Superposition du plan de Cane de 1846 à la trame actuelle (entre les bassins Peel et la rue Mill)
- Plan 88 Superposition du plan de Sitwell de 1869 à la trame actuelle (entre les bassins Peel et la rue Mill)
- Plan 89 Superposition du plan de Plunkett & Brady de 1872 à la trame actuelle (entre les bassins Peel et la rue Mill)
- Plan 90 Superposition du plan de Goad de 1881 à la trame actuelle (entre les bassins Peel et la rue Mill)
- Plan 91 Superposition du plan de Goad de 1890 à la trame actuelle (entre les bassins Peel et la rue Mill)

- Plan 92 Superposition du plan de Goad de 1912 à la trame actuelle (entre les bassins Peel et la rue Mill)
- Plan 93 Superposition du plan d'Underwriters' Survey Bureau de 1940 à la trame actuelle (entre les bassins Peel et la rue Mill)
- Plan 94 Superposition du plan d'Underwriters' Survey Bureau de 1950 à la trame actuelle (entre les bassins Peel et la rue Mill)
- Plan 95 Superposition du plan d'Underwriters' Survey Bureau de 1964 à la trame actuelle (entre les bassins Peel et la rue Mill)
- Plan 96 Superposition du plan de la Ville de Montréal de 1973 à la trame actuelle (entre les bassins Peel et la rue Mill)
- Plan 97 Superposition du plan de la Ville de Montréal de 1982 à la trame actuelle (entre les bassins Peel et la rue Mill)
- Plan 98 Superposition du plan de la Ville de Montréal de 1990 à la trame actuelle (entre les bassins Peel et la rue Mill)
- Plan 99 Superposition du plan de Sitwell de 1866 à la trame actuelle, Brossard
- Plan 100 Zones à potentiel archéologique et stratégie d'intervention, entre les rues Saint-Antoine Ouest et Monfort
- Plan 101 Zones à potentiel archéologique et stratégie d'intervention, entre les rues Monfort et William
- Plan 102 Zones à potentiel archéologique et stratégie d'intervention, entre les rues William et Wellington
- Plan 102 Zones à potentiel archéologique et stratégie d'intervention, entre les rues Ottawa et de la Commune
- Plan 104 Zones à potentiel archéologique et stratégie d'intervention, entre les rues de la Commune et le Bassin Peel
- Plan 105 Zones à potentiel archéologique et stratégie d'intervention, entre les bassins Peel et Mill
- Plan 106 Zones à potentiel archéologique et stratégie d'intervention, Pointe Saint-Charles
- Plan 107 Zones à potentiel archéologique et stratégie d'intervention, Brossard

IMPLANTATION DU RÉSEAU ÉLECTRIQUE  
MÉTROPOLITAIN, ANTENNE RIVE-SUD  
ÉTUDE DE POTENTIEL ARCHÉOLOGIQUE

LOCALISATION GÉNÉRALE

PLAN 1

— AIRE D'ÉTUDE

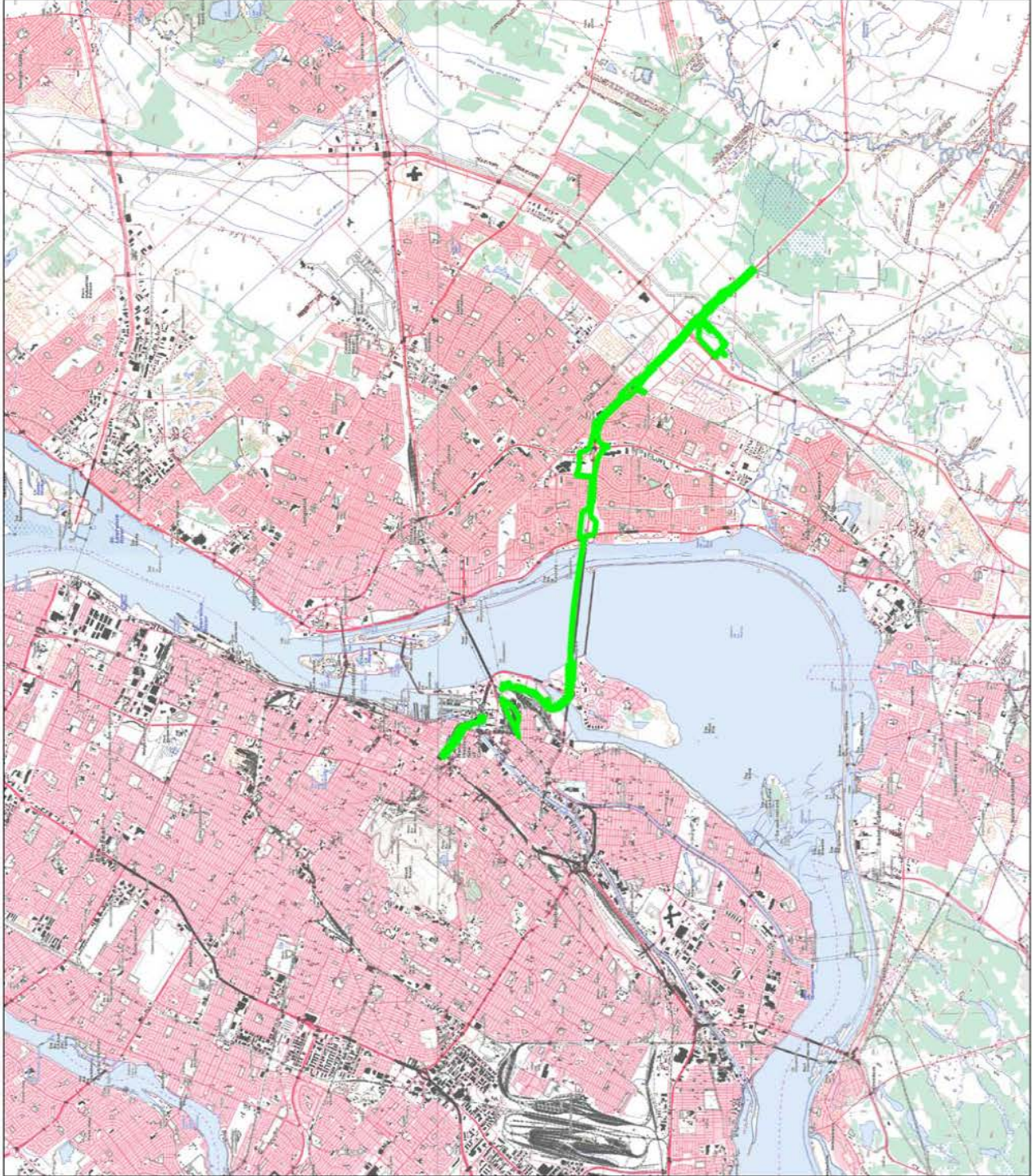


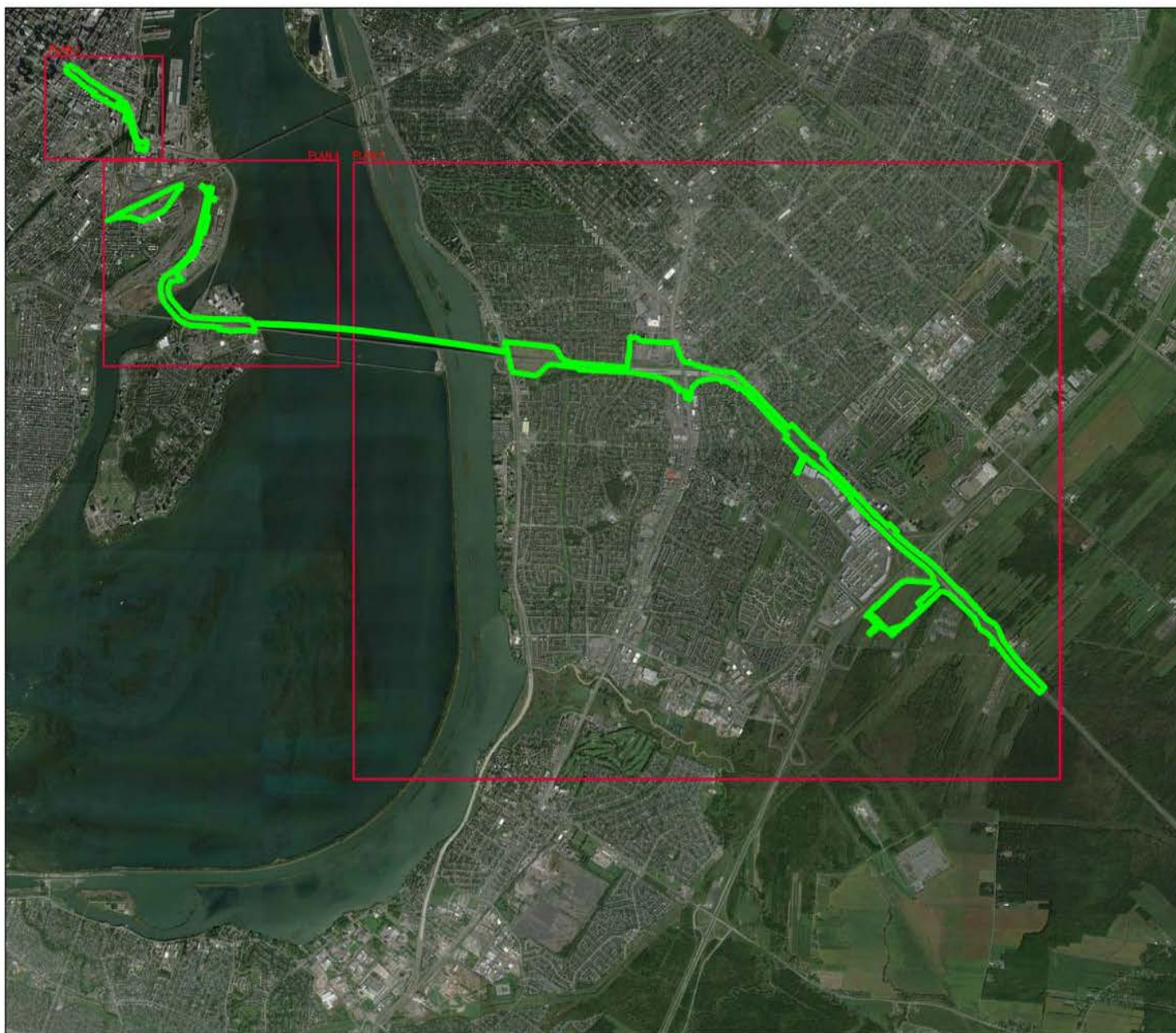
0 1 2 Km  
ECHELLE : 1/100 000

Source : Carte topographique 31 H/5,6,11 ET 12 (extraits)  
Ressources Naturelles Canada (2000 et 2003).  
© Le ministère des Ressources naturelles Canada. Tous droits réservés.

CIM1513

ethno-scop





IMPLANTATION DU RÉSEAU ÉLECTRIQUE  
MÉTROPOLITAIN, ANTENNE RIVE-SUD

ÉTUDE DE POTENTIEL ARCHÉOLOGIQUE

AIRE D'ÉTUDE

PLAN 2

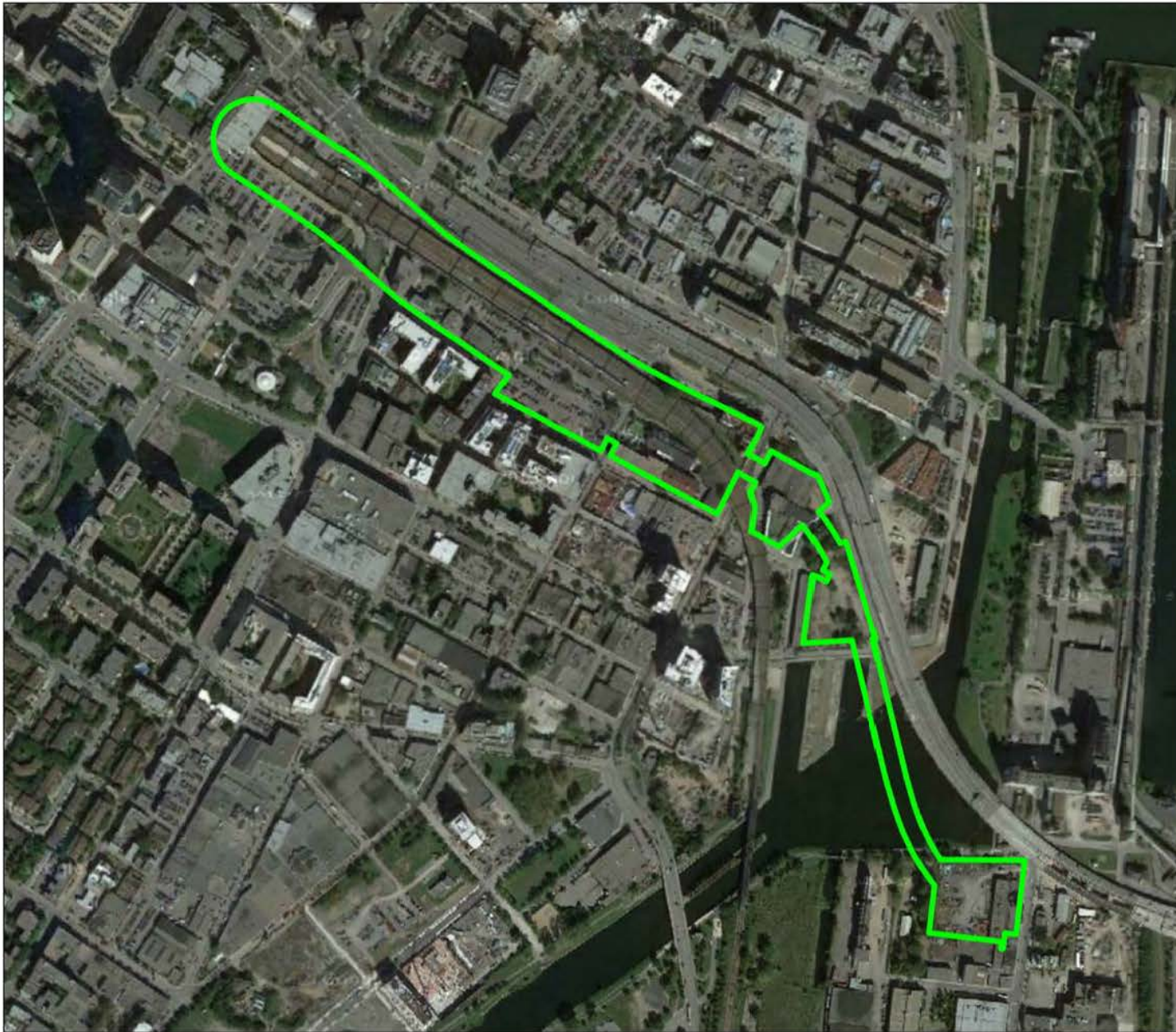
 AIRE D'ÉTUDE

0 0.5 1 Km  
ÉCHELLE : 1/50 000



Source : © 2016 Google Maps.

CIM1613  
**ethnoscop**



IMPLANTATION DU RÉSEAU ÉLECTRIQUE  
MÉTROPOLITAIN, ANTENNE RIVE-SUD

ÉTUDE DE POTENTIEL ARCHÉOLOGIQUE

SECTEUR CENTRE-VILLE

PLAN 3

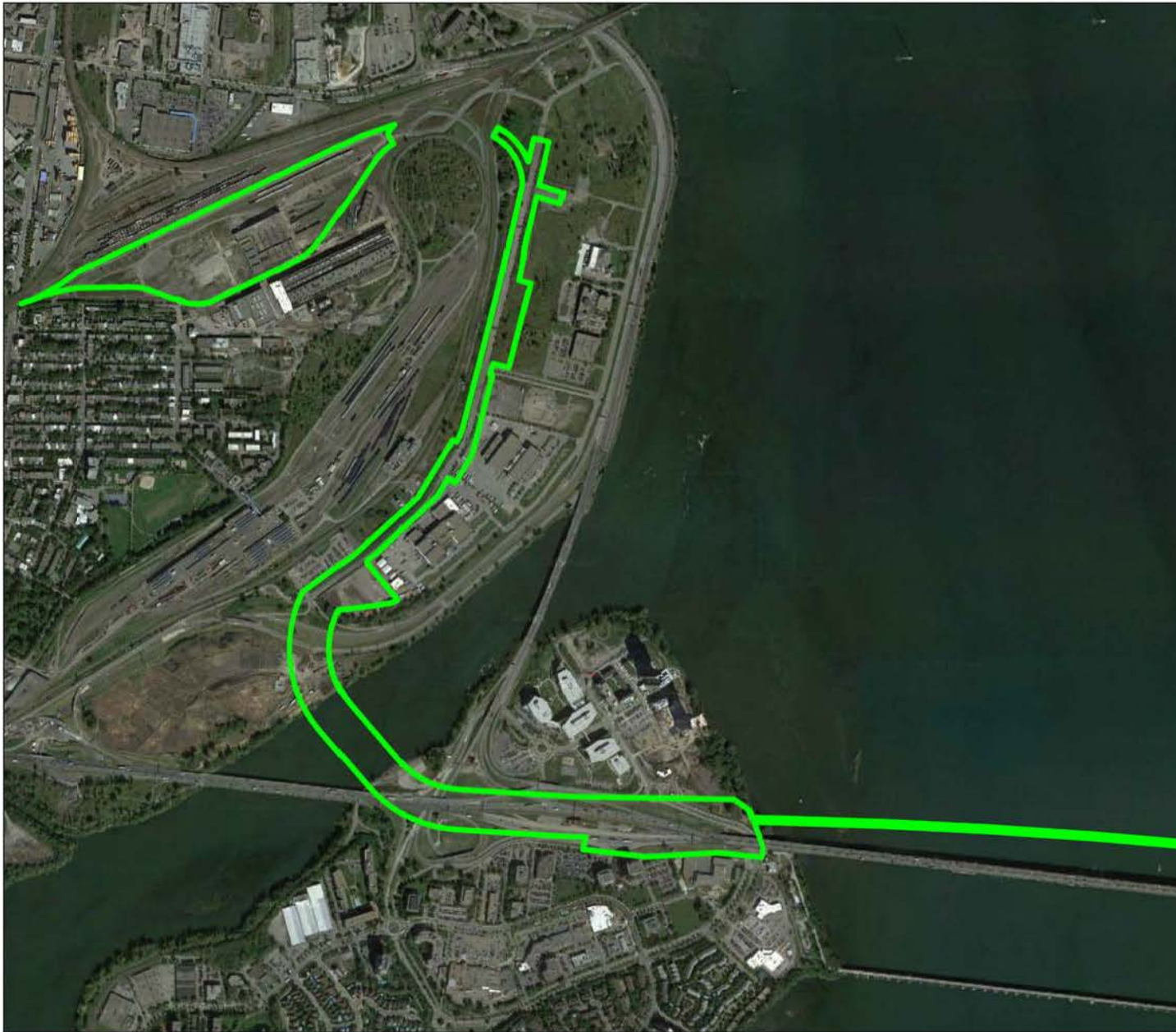
 AIRE D'ÉTUDE

0 50 100 m  
ÉCHELLE : 1/5000



Source : © 2016 Google Maps.

CIM1613  
**ethnoscop**



IMPLANTATION DU RÉSEAU ÉLECTRIQUE  
MÉTROPOLITAIN, ANTENNE RIVE-SUD

ÉTUDE DE POTENTIEL ARCHÉOLOGIQUE

SECTEUR POINTE SAINT-CHARLES ET  
ÎLE DES SŒURS

PLAN 4

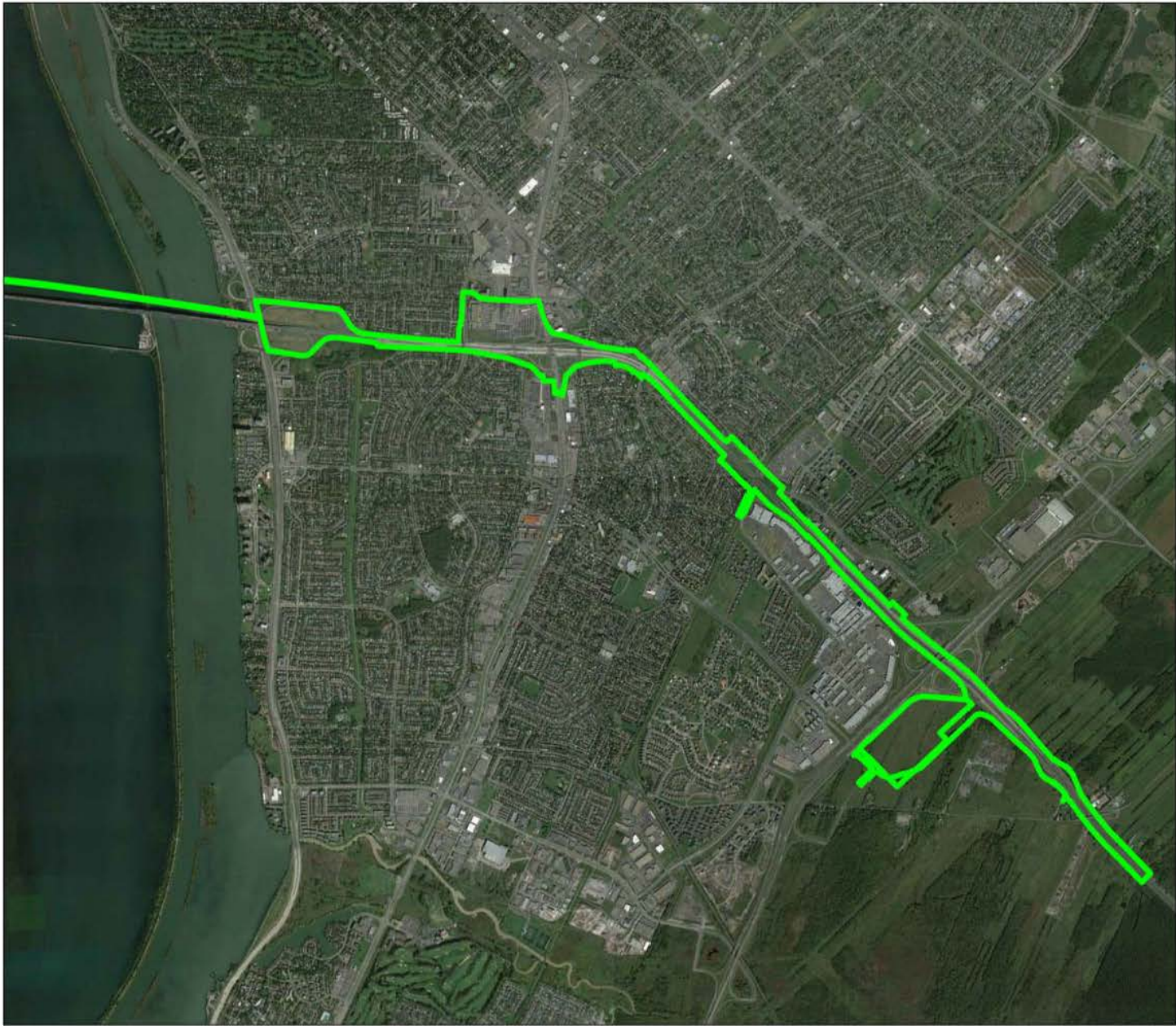
 AIRE D'ÉTUDE

0 100 200 m  
ÉCHELLE : 1/10 000



Source : © 2016 Google Maps.

CIM1613  
**ethno-scop**



IMPLANTATION DU RÉSEAU ÉLECTRIQUE  
MÉTROPOLITAIN, ANTENNE RIVE-SUD

ÉTUDE DE POTENTIEL ARCHÉOLOGIQUE

SECTEUR RIVE SUD (BROSSARD)

PLAN 5

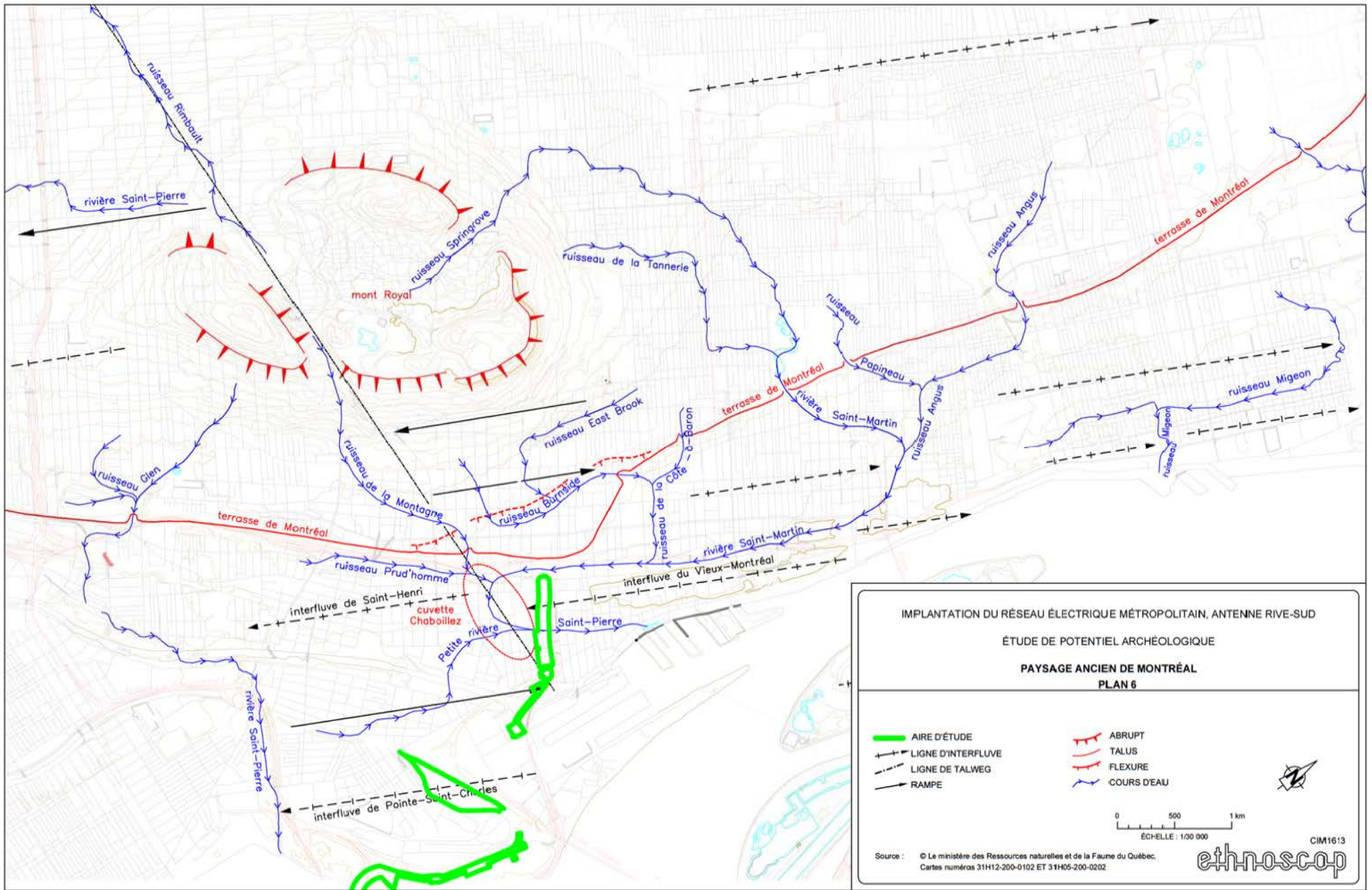
 AIRE D'ÉTUDE

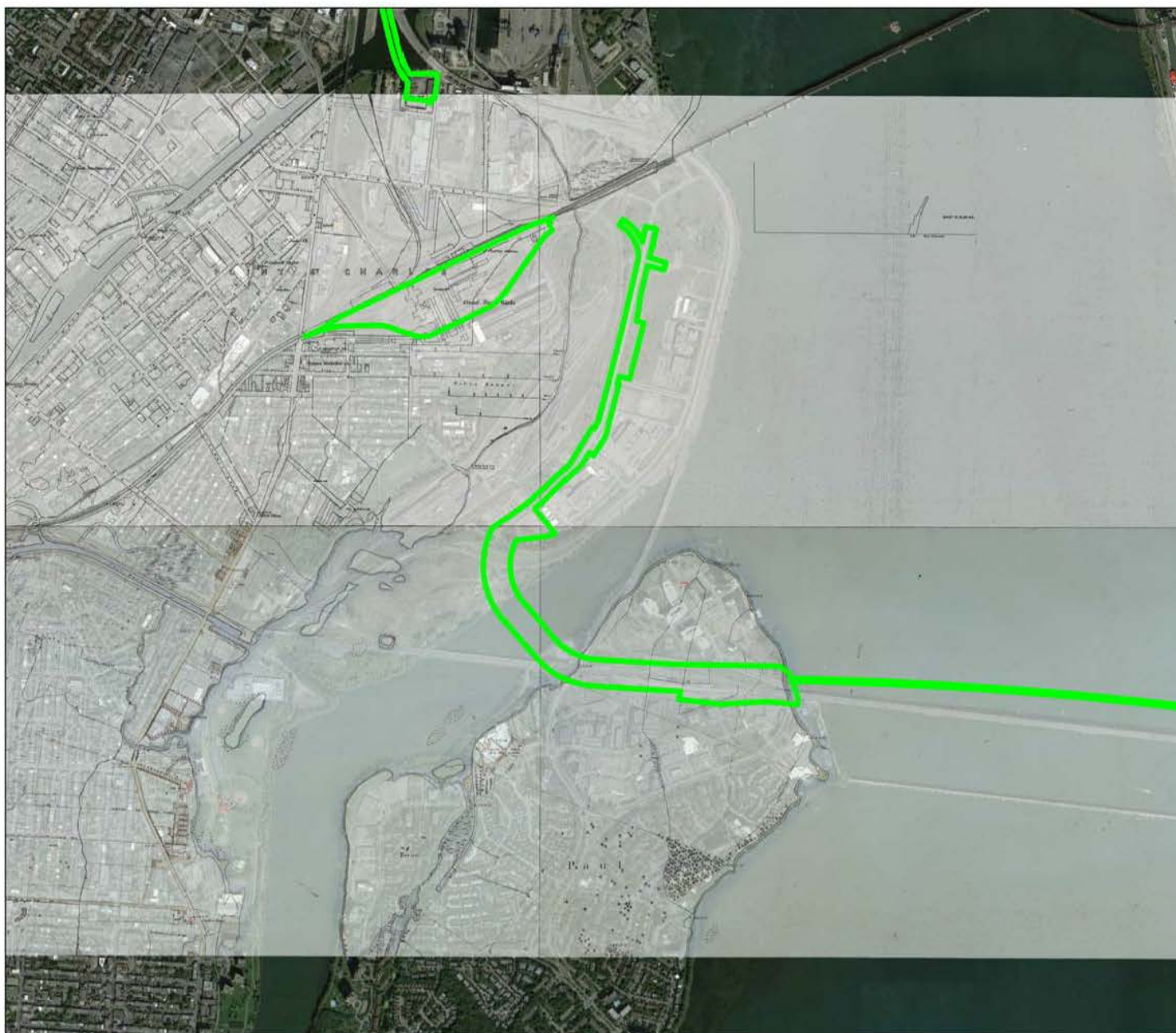
0 500 1 km  
ÉCHELLE : 1/30 000



Source : © 2016 Google Maps.







IMPLANTATION DU RÉSEAU ÉLECTRIQUE  
MÉTROPOLITAIN, ANTENNE RIVE-SUD

ÉTUDE DE POTENTIEL ARCHÉOLOGIQUE

**SUPERPOSITION DU PLAN DE SITWELL DE 1869  
À LA TRAME ACTUELLE,  
POINTE-SAINT-CHARLES ET ÎLE DES SŒURS**

**PLAN 7**

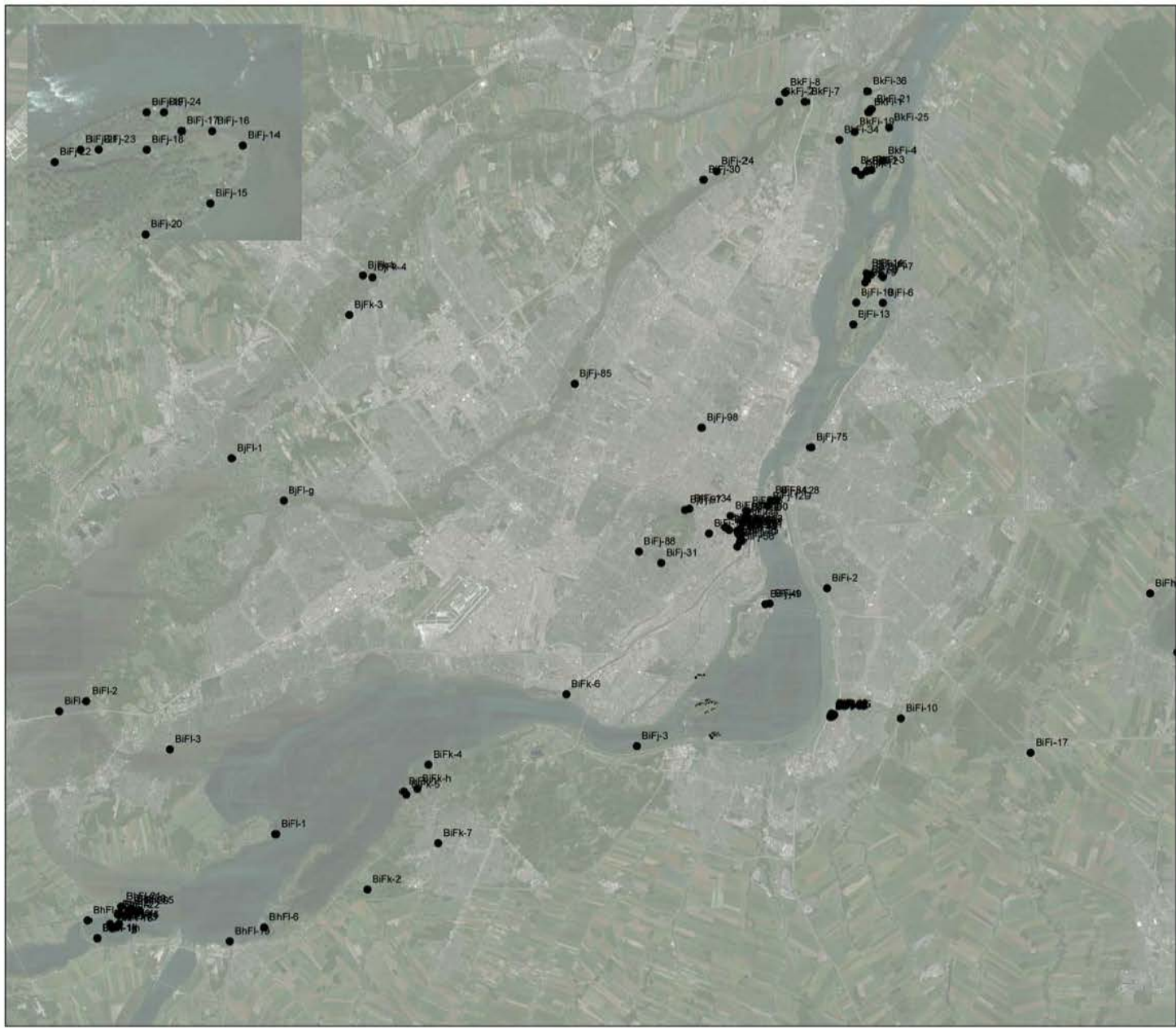
 AIRE D'ÉTUDE

0 150 300 m  
ÉCHELLE : 1/15 000



Source : © 2016 Google Maps.

CIM1613  
**ethnoscop**



IMPLANTATION DU RÉSEAU ÉLECTRIQUE  
MÉTROPOLITAIN, ANTENNE RIVE-SUD  
ÉTUDE DE POTENTIEL ARCHÉOLOGIQUE  
SITES ARCHÉOLOGIQUES PRÉHISTORIQUES

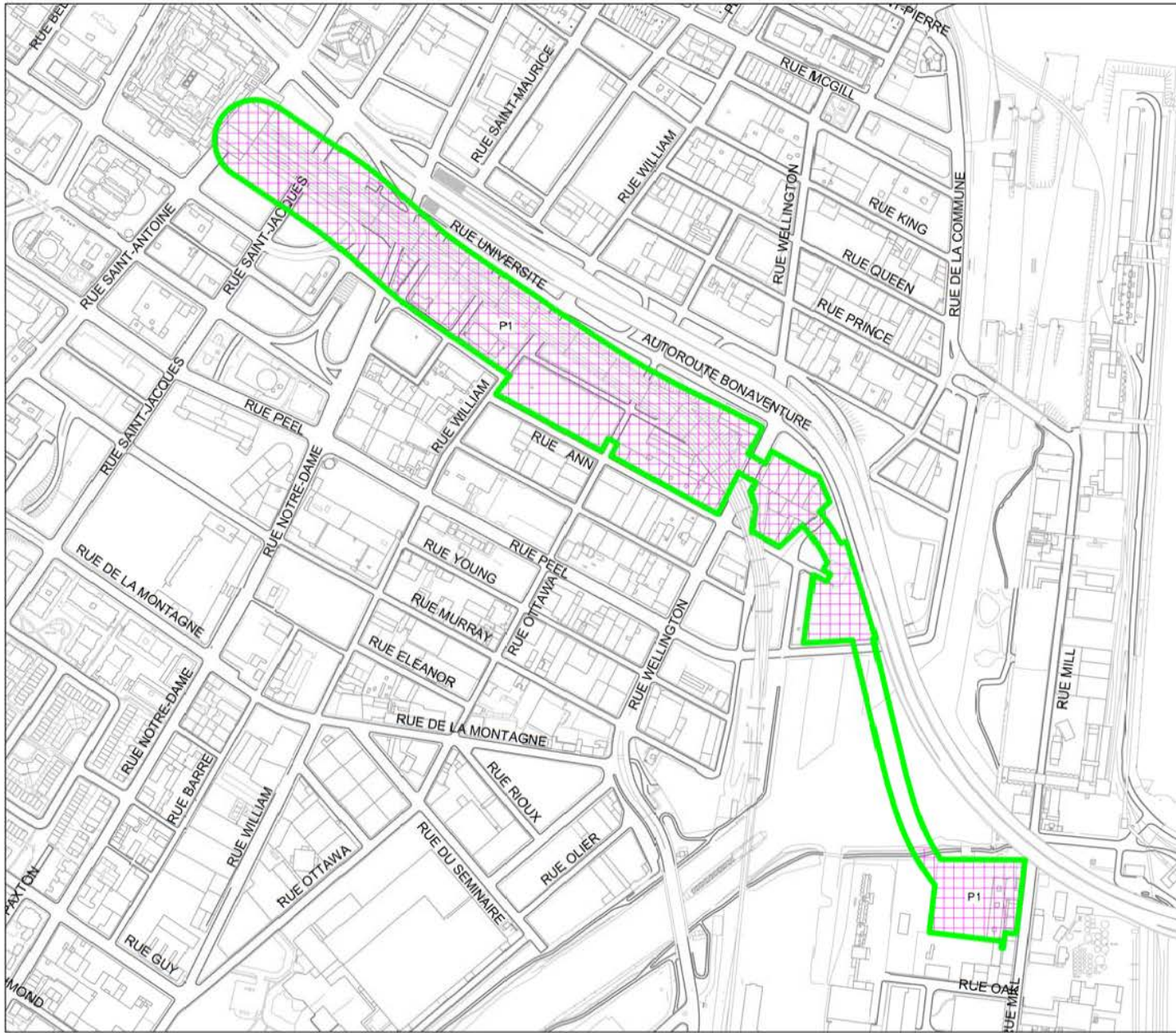
PLAN 8

 AIRE D'ÉTUDE

0 2 4 Km  
ÉCHELLE : 1/200 000



Source : © 2016 Google Maps.



IMPLANTATION DU RÉSEAU ÉLECTRIQUE  
MÉTROPOLITAIN, ANTENNE RIVE-SUD

ÉTUDE DE POTENTIEL ARCHÉOLOGIQUE

SECTEUR CENTRE-VILLE

PLAN 9

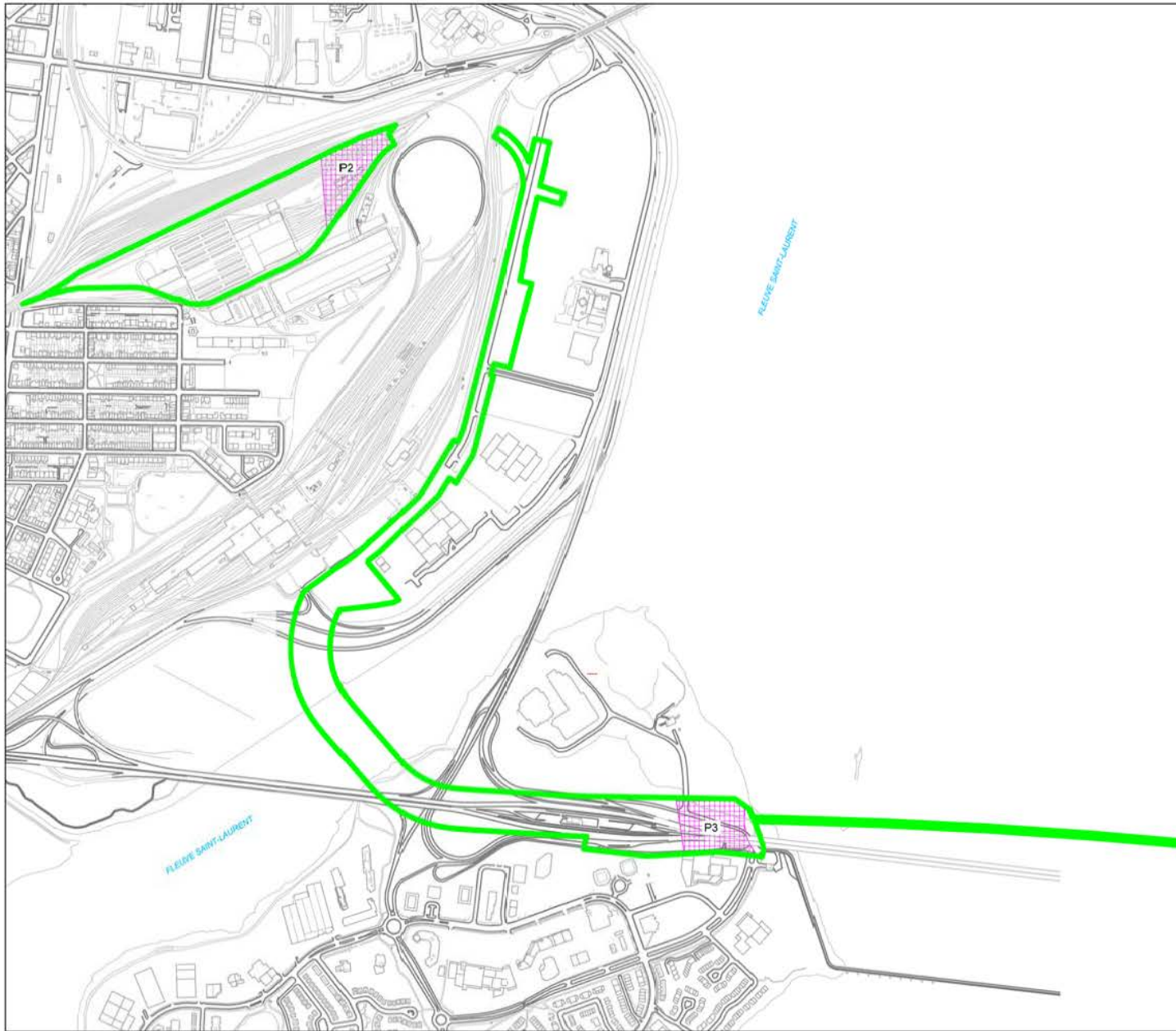
- AIRE D'ÉTUDE
- ZONES À POTENTIEL PRÉHISTORIQUE

0 50 100 m  
ÉCHELLE : 1/5000



Source : Plan base, cartographie numérique, ville de Montréal,  
feuilles n° 31H05-010-4035, 4036 et 3936

CIM1613  
ethnoscop



IMPLANTATION DU RÉSEAU ÉLECTRIQUE  
MÉTROPOLITAIN, ANTENNE RIVE-SUD

ÉTUDE DE POTENTIEL ARCHÉOLOGIQUE

**SECTEUR POINTE SAINT-CHARLES ET  
ÎLE DES SŒURS**

**PLAN 10**

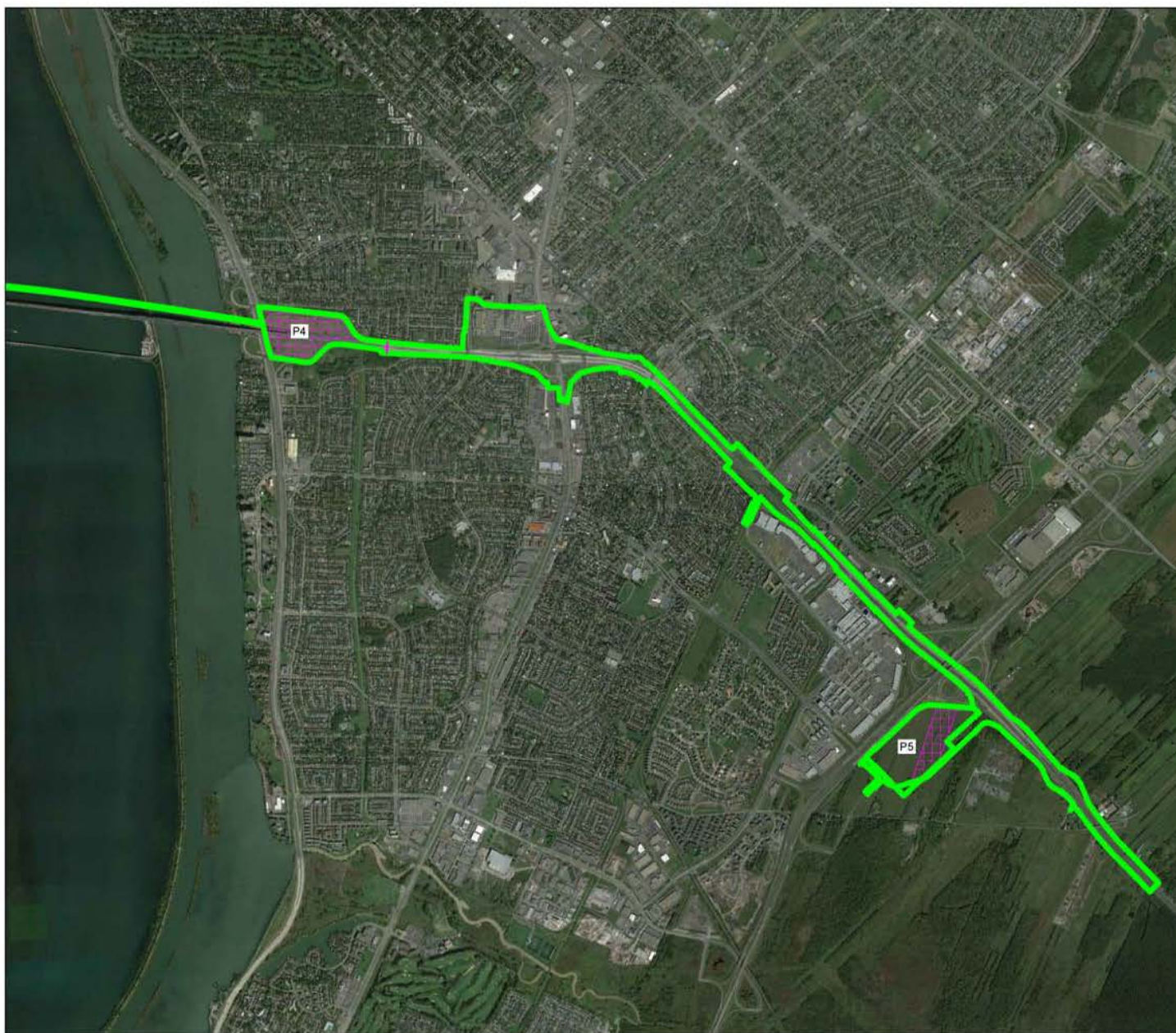
- AIRE D'ÉTUDE
- ZONES À POTENTIEL PRÉHISTORIQUE

0 100 200 m  
ÉCHELLE : 1/10 000



Source : Plan base, cartographie numérique, ville de Montréal,  
feuilles n° 31H05-010-3536, 3537, 3538, 3636, 3637, 3638, 3736, 3737,  
3836, 3837, 3936, 3937, 4035, 4036, 4037, 31H12-010-135 et 136

CIM1613  
**ethnoscop**



IMPLANTATION DU RÉSEAU ÉLECTRIQUE  
MÉTROPOLITAIN, ANTENNE RIVE-SUD

ÉTUDE DE POTENTIEL ARCHÉOLOGIQUE

SECTEUR RIVE SUD (BROSSARD)

PLAN 11

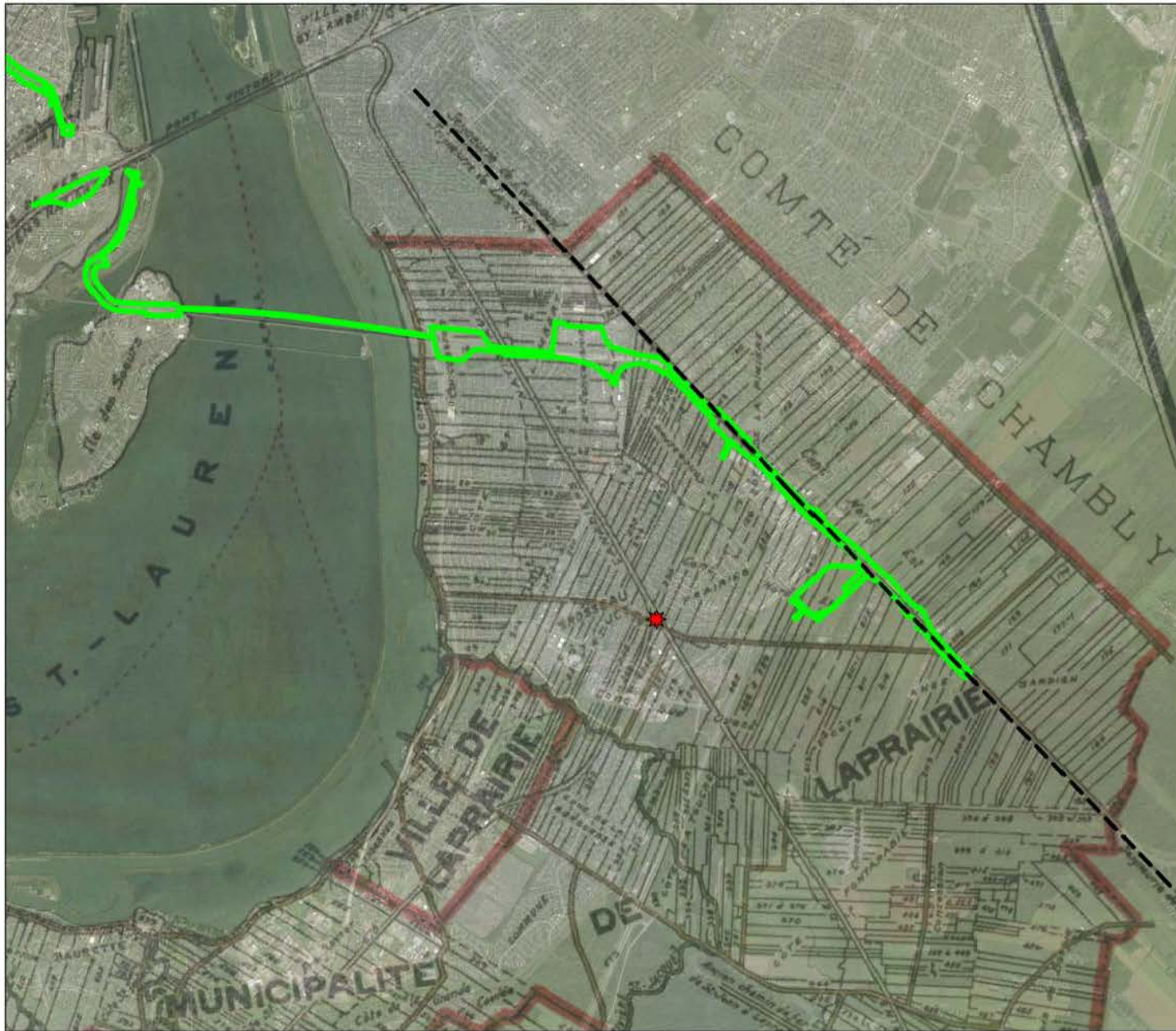
-  AIRE D'ÉTUDE
-  ZONES À POTENTIEL PRÉHISTORIQUE

0 500 1 km  
ÉCHELLE : 1/30 000



Source : © 2016 Google Maps.

CIM1613  
ethnoscop





IMPLANTATION DU RÉSEAU ÉLECTRIQUE  
MÉTROPOLITAIN, ANTENNE RIVE-SUD

ÉTUDE DE POTENTIEL ARCHÉOLOGIQUE

**SUPERPOSITION DU PLAN DE CADASTRE DE 1925  
À LA TRAME ACTUELLE, SECTEUR RIVE SUD  
(BROSSARD)**

PLAN 12

 AIRE D'ÉTUDE

 GARE BROUSSEAU

0 0.5 1 Km  
ÉCHELLE : 1/50 000



Source : © 2016 Google Maps.

CIM1613





IMPLANTATION DU RÉSEAU ÉLECTRIQUE  
MÉTROPOLITAIN, ANTENNE RIVE-SUD

ÉTUDE DE POTENTIEL ARCHÉOLOGIQUE

**ZONES À POTENTIEL  
ARCHÉOLOGIQUE HISTORIQUE,  
ENTRE SAINT-ANTOINE ET MONFORT  
PLAN 13**

- AIRE D'ÉTUDE
- ZONES À POTENTIEL HISTORIQUE

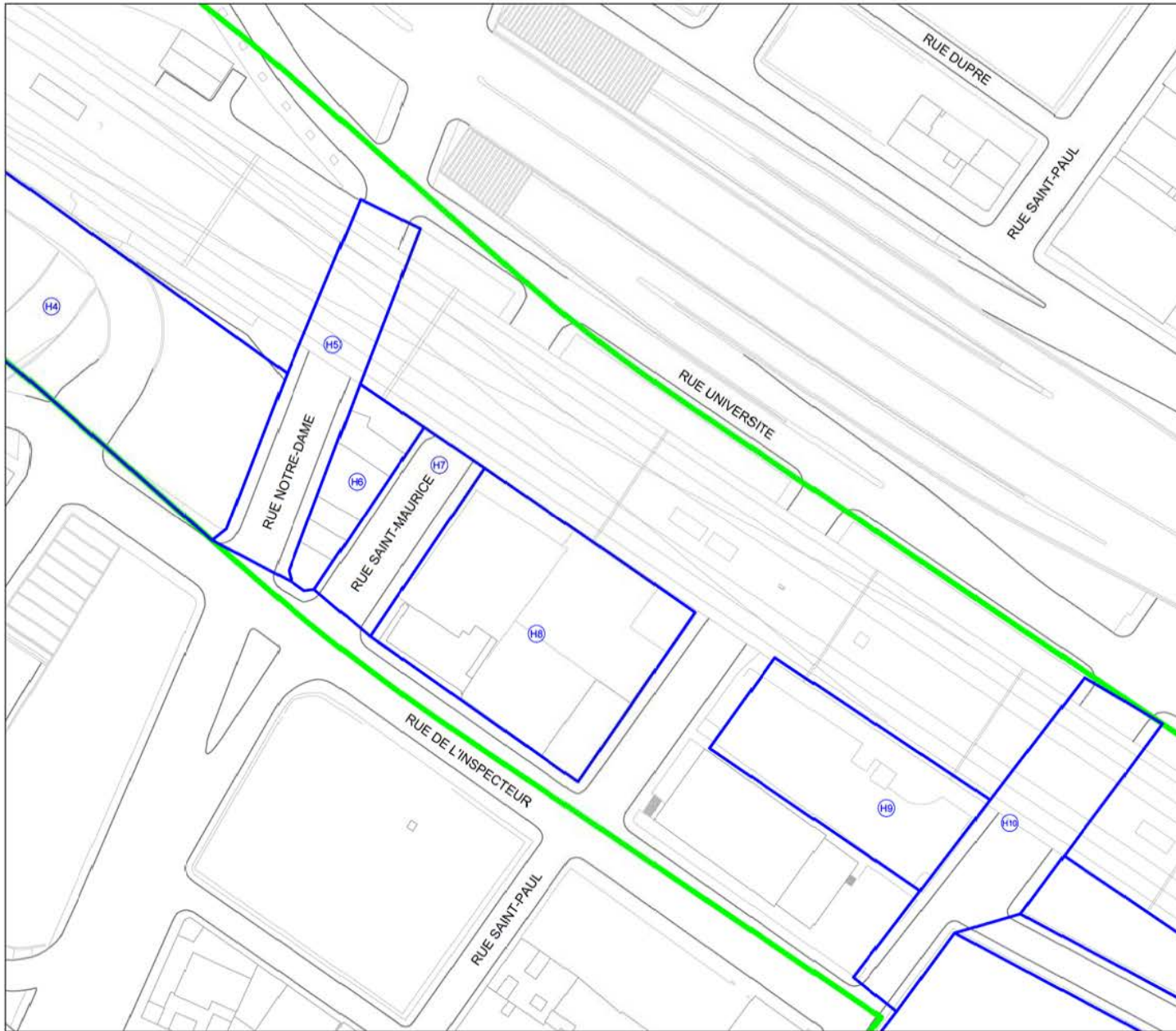
0 10 20 m  
ÉCHELLE : 1/1000



Source : Plan base, cartographie numérique, ville de Montréal,  
feuilles n° 31H05-010-3536, 3537, 3538, 3636, 3637, 3638, 3736, 3737,  
3836, 3837, 3936, 3937, 4035, 4036, 4037, 31H12-010-135 et 136

ethnoscop CIM1613





IMPLANTATION DU RÉSEAU ÉLECTRIQUE  
MÉTROPOLITAIN, ANTENNE RIVE-SUD

ÉTUDE DE POTENTIEL ARCHÉOLOGIQUE

**ZONES À POTENTIEL ARCHÉOLOGIQUE  
HISTORIQUE, ENTRE MONFORT ET WILLIAM**

**PLAN 14**

- AIRE D'ÉTUDE
- ZONES À POTENTIEL HISTORIQUE

0 10 20 m  
ÉCHELLE : 1/1000



Source : Plan base, cartographie numérique, ville de Montréal,  
feuilles n° 31H05-010-3536, 3537, 3538, 3636, 3637, 3638, 3736, 3737,  
3836, 3837, 3936, 3937, 4035, 4036, 4037, 31H12-010-135 et 136



IMPLANTATION DU RÉSEAU ÉLECTRIQUE  
MÉTROPOLITAIN, ANTENNE RIVE-SUD

ÉTUDE DE POTENTIEL ARCHÉOLOGIQUE

**ZONES À POTENTIEL ARCHÉOLOGIQUE  
HISTORIQUE, ENTRE WILLIAM ET WELLINGTON**

**PLAN 15**

- AIRE D'ÉTUDE
- ZONES À POTENTIEL HISTORIQUE

0 10 20 m  
ÉCHELLE : 1/1000



Source : Plan base, cartographie numérique, ville de Montréal,  
feuilles n° 31H05-010-3536, 3537, 3538, 3636, 3637, 3638, 3736, 3737,  
3836, 3837, 3936, 3937, 4035, 4036, 4037, 31H12-010-135 et 136

CIM1613  
**ethnoscop**



IMPLANTATION DU RÉSEAU ÉLECTRIQUE  
MÉTROPOLITAIN, ANTENNE RIVE-SUD

ÉTUDE DE POTENTIEL ARCHÉOLOGIQUE

ZONES À POTENTIEL  
ARCHÉOLOGIQUE HISTORIQUE,  
ENTRE OTTAWA ET DE LA COMMUNE  
PLAN 16

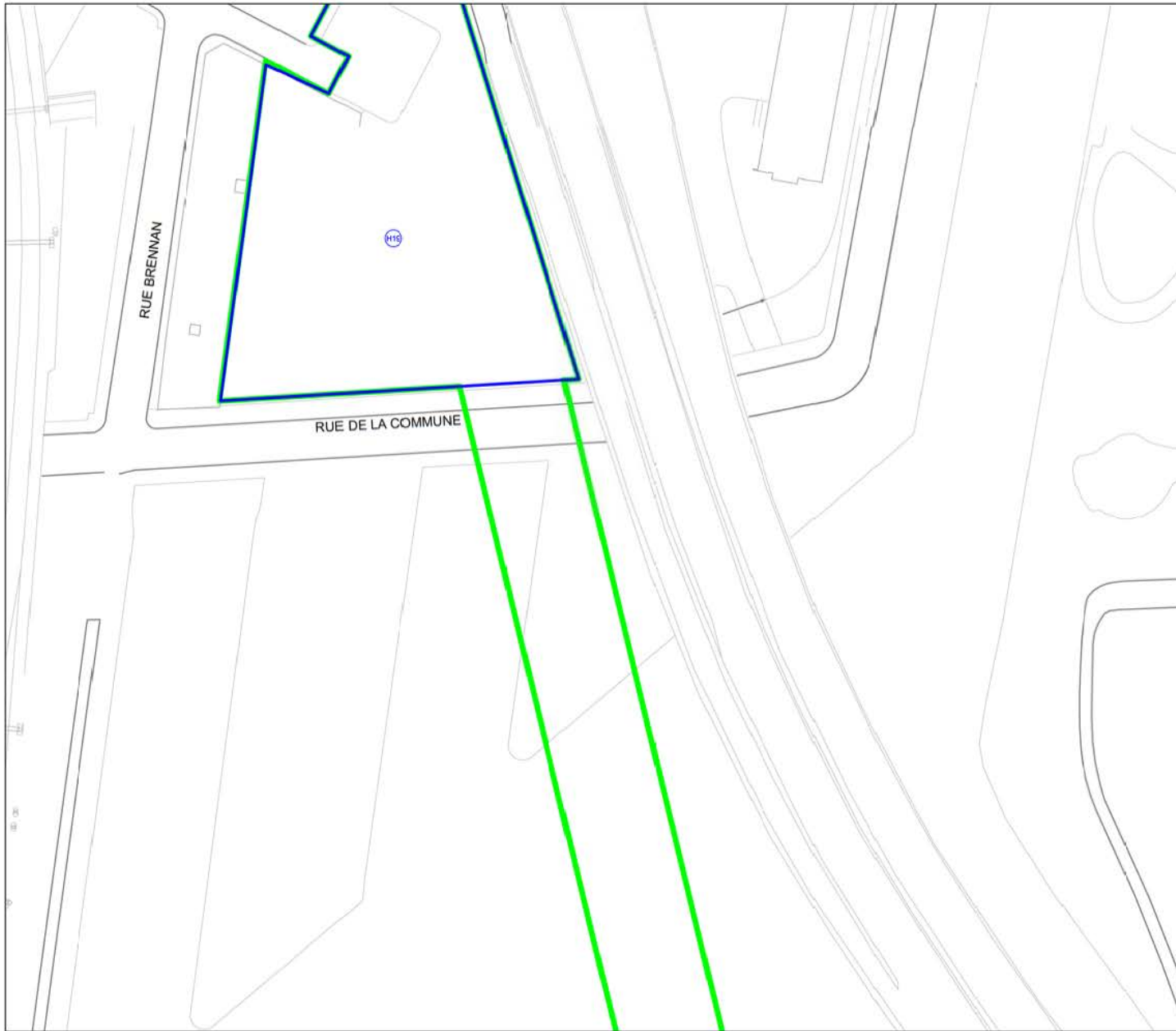
- AIRE D'ÉTUDE
- ZONES À POTENTIEL HISTORIQUE

0 10 20 m  
ÉCHELLE : 1/1000



Source : Plan base, cartographie numérique, ville de Montréal,  
feuilles n° 31H05-010-3536, 3537, 3538, 3636, 3637, 3638, 3736, 3737,  
3836, 3837, 3936, 3937, 4035, 4036, 4037, 31H12-010-135 et 136



CIM1613  
**ethnoscop**



IMPLANTATION DU RÉSEAU ÉLECTRIQUE  
MÉTROPOLITAIN, ANTENNE RIVE-SUD

ÉTUDE DE POTENTIEL ARCHÉOLOGIQUE

**ZONES À POTENTIEL  
ARCHÉOLOGIQUE HISTORIQUE,  
ENTRE DE LA COMMUNE ET LE BASSIN PEEL  
PLAN 17**

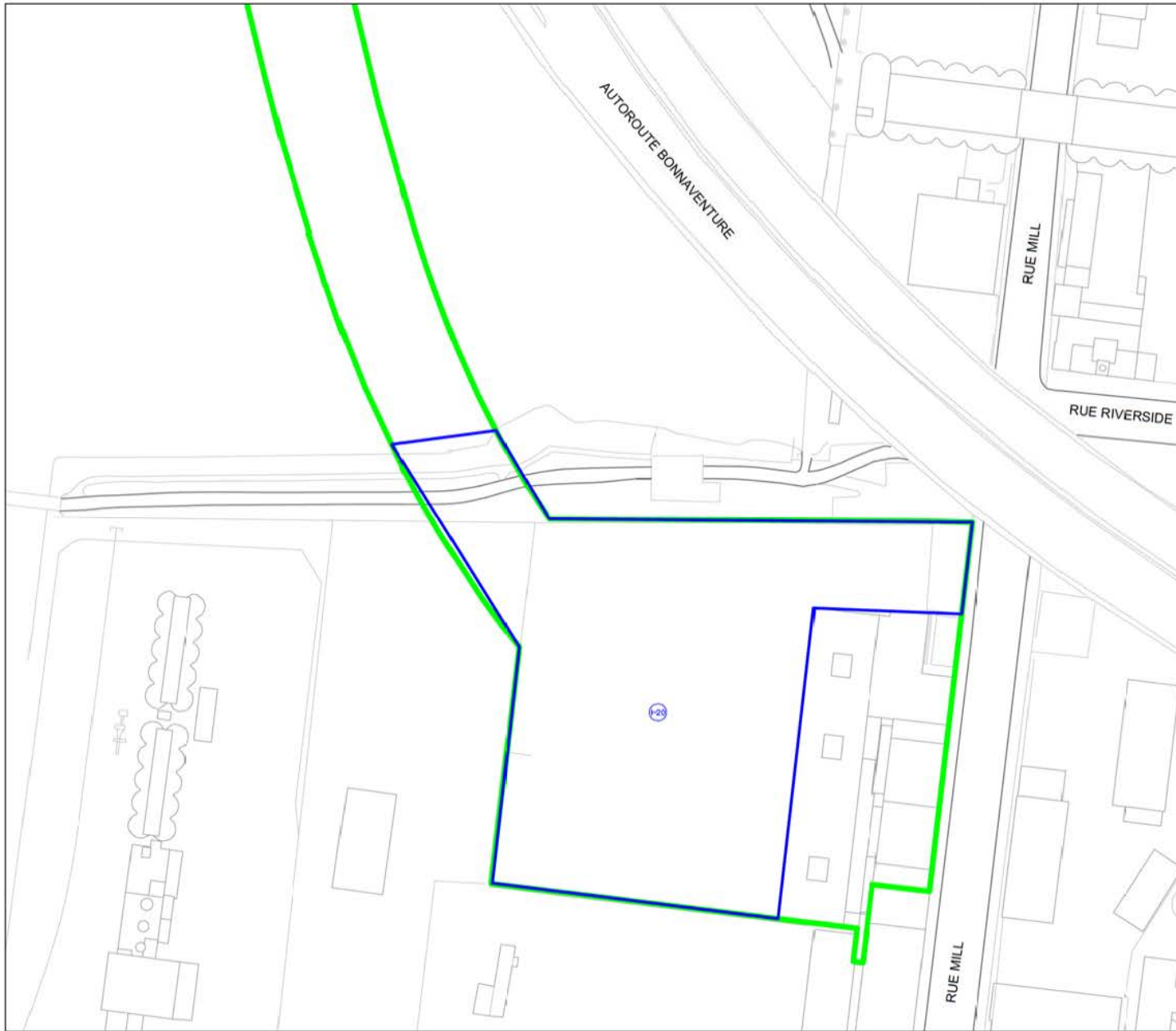
-  AIRE D'ÉTUDE
-  ZONES À POTENTIEL HISTORIQUE

0 10 20 m  
ÉCHELLE : 1/1000



Source : Plan base, cartographie numérique, ville de Montréal,  
feuilles n° 31H05-010-3536, 3537, 3538, 3636, 3637, 3638, 3736, 3737,  
3836, 3837, 3936, 3937, 4035, 4036, 4037, 31H12-010-135 et 136

CIM1613  
**ethnoscop**



IMPLANTATION DU RÉSEAU ÉLECTRIQUE  
MÉTROPOLITAIN, ANTENNE RIVE-SUD

ÉTUDE DE POTENTIEL ARCHÉOLOGIQUE

ZONES À POTENTIEL ARCHÉOLOGIQUE  
HISTORIQUE, ENTRE LE BASSIN PEEL ET MILL

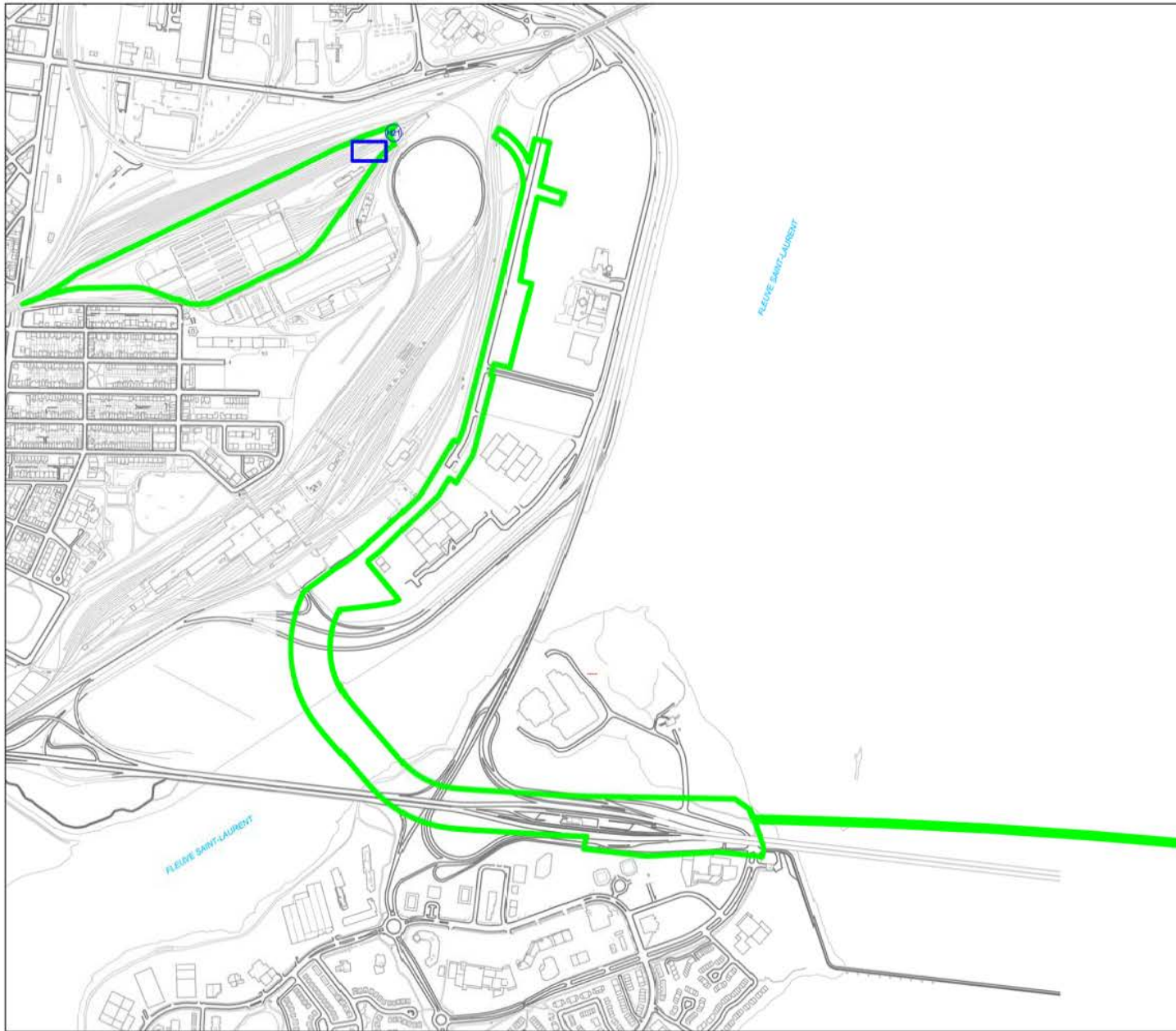
PLAN 18

- AIRE D'ÉTUDE
- ZONES À POTENTIEL HISTORIQUE

0 10 20 m  
ÉCHELLE : 1/1000





Source : Plan base, cartographie numérique, ville de Montréal,  
feuilles n° 31H05-010-3536, 3537, 3538, 3636, 3637, 3638, 3736, 3737,  
3836, 3837, 3936, 3937, 4035, 4036, 4037, 31H12-010-135 et 136



IMPLANTATION DU RÉSEAU ÉLECTRIQUE  
MÉTROPOLITAIN, ANTENNE RIVE-SUD

ÉTUDE DE POTENTIEL ARCHÉOLOGIQUE

ZONES À POTENTIEL ARCHÉOLOGIQUE  
HISTORIQUE, POINTE SAINT-CHARLES ET  
ÎLE DES SŒURS  
PLAN 19

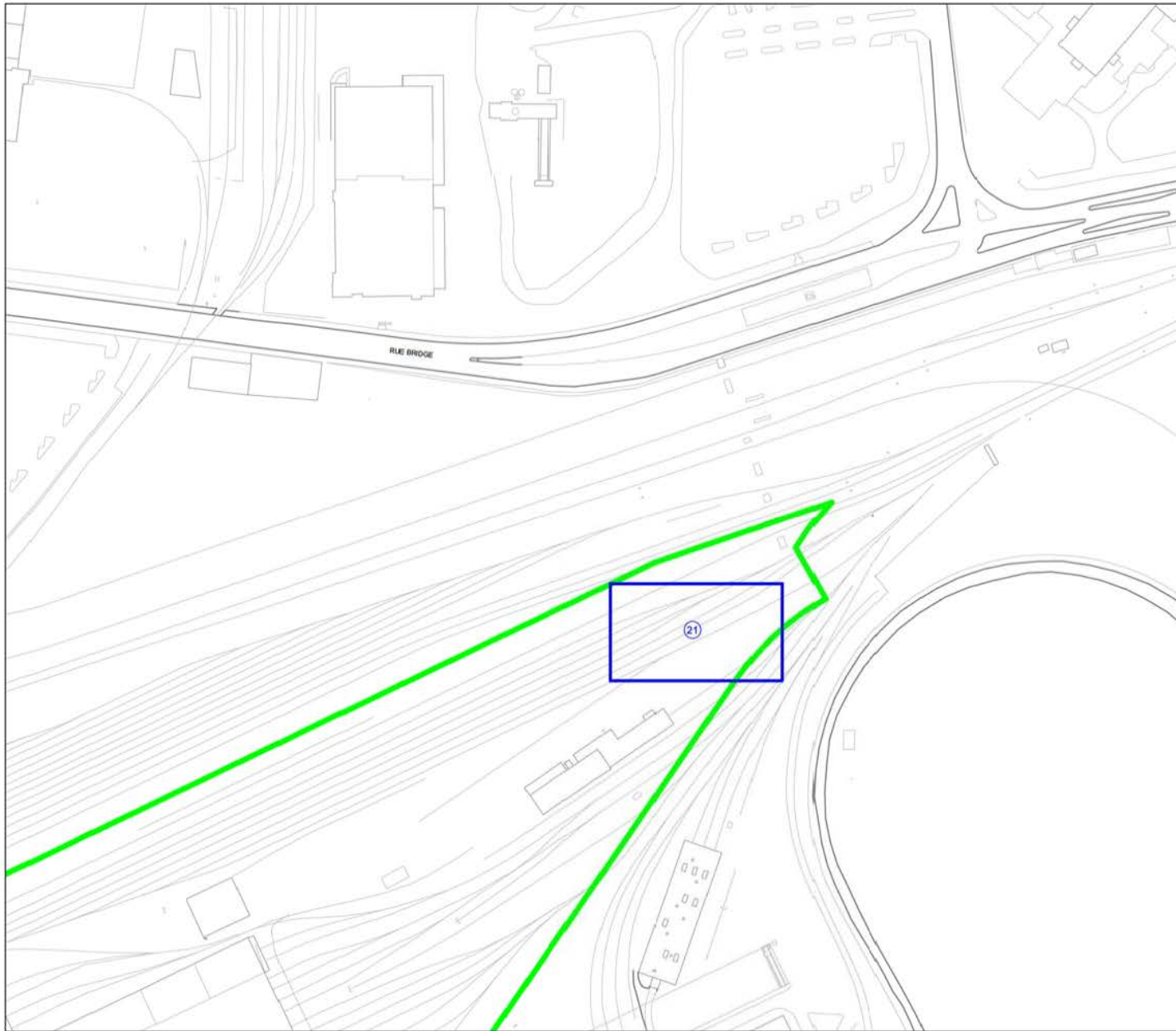
-  AIRE D'ÉTUDE
-  ZONES À POTENTIEL HISTORIQUE

0 100 200 m  
ÉCHELLE : 1/10 000



Source : Plan base, cartographie numérique, ville de Montréal,  
feuilles n° 31H05-010-3536, 3537, 3538, 3636, 3637, 3638, 3736, 3737,  
3836, 3837, 3936, 3937, 4035, 4036, 4037, 31H12-010-135 et 136

CIM1613  
**ethnoscop**





IMPLANTATION DU RÉSEAU ÉLECTRIQUE  
MÉTROPOLITAIN, ANTENNE RIVE-SUD

ÉTUDE DE POTENTIEL ARCHÉOLOGIQUE

ZONES À POTENTIEL ARCHÉOLOGIQUE  
HISTORIQUE, BROSSARD

PLAN 20

-  AIRE D'ÉTUDE
-  ZONES À POTENTIEL HISTORIQUE

0 10 20 m  
ÉCHELLE : 1/1000



Source : Plan base, cartographie numérique, ville de Montréal,  
feuilles n° 31H05-010-3536, 3537, 3538, 3636, 3637, 3638, 3736, 3737,  
3836, 3837, 3936, 3937, 4035, 4036, 4037, 31H12-010-135 et 136

CIM1613  
**ethnoscop**



IMPLANTATION DU RÉSEAU ÉLECTRIQUE  
MÉTROPOLITAIN, ANTENNE RIVE-SUD  
ÉTUDE DE POTENTIEL ARCHÉOLOGIQUE  
SUPERPOSITION DU PLAN D'ADAMS DE 1825  
À LA TRAME ACTUELLE  
(ENTRE SAINT-ANTOINE ET MONFORT)  
PLAN 21

 AIRE D'ÉTUDE

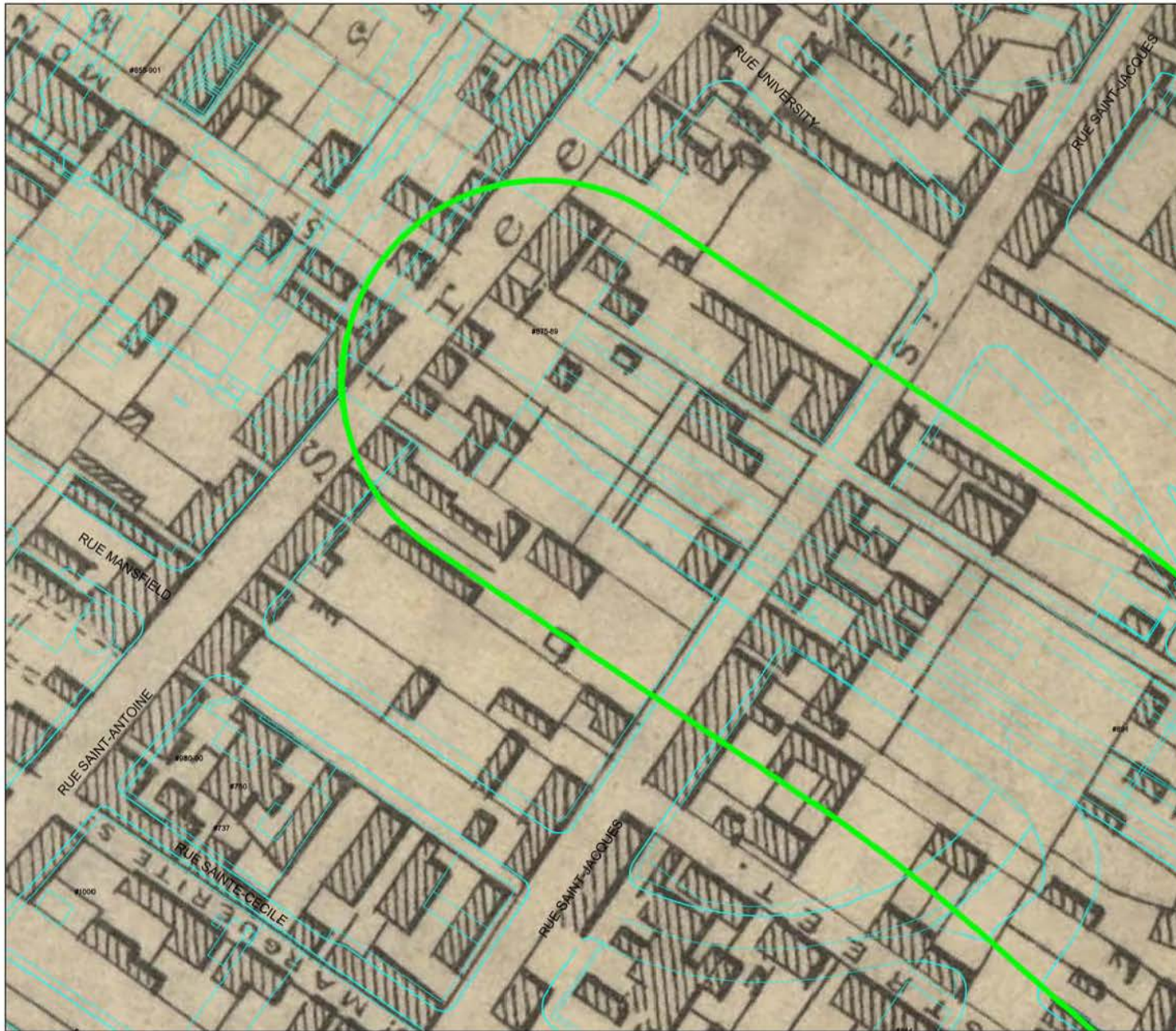
0 10 20 m  
ÉCHELLE : 1/1000



Source : Plan base, cartographie numérique, ville de Montréal,  
feuilles n° 31H05-010-3536, 3537, 3538, 3636, 3637, 3638, 3736, 3737,  
3836, 3837, 3936, 3937, 4035, 4036, 4037, 31H12-010-135 et 136

CIM1613  



IMPLANTATION DU RÉSEAU ÉLECTRIQUE  
MÉTROPOLITAIN, ANTENNE RIVE-SUD

ÉTUDE DE POTENTIEL ARCHÉOLOGIQUE

**SUPERPOSITION DU PLAN DE CANE DE 1846  
À LA TRAME ACTUELLE  
(ENTRE SAINT-ANTOINE ET MONFORT)**

**PLAN 22**

 AIRE D'ÉTUDE

0 10 20 m  
ÉCHELLE : 1/1000



Source : Plan base, cartographie numérique, ville de Montréal,  
feuilles n° 31H05-010-3536, 3537, 3538, 3636, 3637, 3638, 3736, 3737,  
3836, 3837, 3936, 3937, 4035, 4036, 4037, 31H12-010-135 et 136

CIM1613  
**ethnoscop**



IMPLANTATION DU RÉSEAU ÉLECTRIQUE  
MÉTROPOLITAIN, ANTENNE RIVE-SUD  
ÉTUDE DE POTENTIEL ARCHÉOLOGIQUE  
SUPERPOSITION DU PLAN DE SITWELL DE 1869  
À LA TRAME ACTUELLE  
(ENTRE SAINT-ANTOINE ET MONFORT)  
PLAN 23

 AIRE D'ÉTUDE

0 10 20 m  
ÉCHELLE : 1/1000



Source : Plan base, cartographie numérique, ville de Montréal,  
feuilles n° 31H05-010-3536, 3537, 3538, 3636, 3637, 3638, 3736, 3737,  
3836, 3837, 3936, 3937, 4035, 4036, 4037, 31H12-010-135 et 136

CIM1613  




IMPLANTATION DU RÉSEAU ÉLECTRIQUE  
MÉTROPOLITAIN, ANTENNE RIVE-SUD

ÉTUDE DE POTENTIEL ARCHÉOLOGIQUE

**SUPERPOSITION DU PLAN DE PLUNKETT &  
BRADY DE 1872 À LA TRAME ACTUELLE  
(ENTRE SAINT-ANTOINE ET MONFORT)**

**PLAN 24**

 AIRE D'ÉTUDE

0 10 20 m  
ÉCHELLE : 1/1000



Source : Plan base, cartographie numérique, ville de Montréal,  
feuilles n° 31H05-010-3536, 3537, 3538, 3636, 3637, 3638, 3736, 3737,  
3836, 3837, 3936, 3937, 4035, 4036, 4037, 31H12-010-135 et 136

CIM1613  
**ethnoscop**



IMPLANTATION DU RÉSEAU ÉLECTRIQUE  
MÉTROPOLITAIN, ANTENNE RIVE-SUD

ÉTUDE DE POTENTIAL ARCHÉOLOGIQUE

**SUPERPOSITION DU PLAN DE GOAD DE 1881  
À LA TRAME ACTUELLE  
(ENTRE SAINT-ANTOINE ET MONFORT)  
PLAN 25**

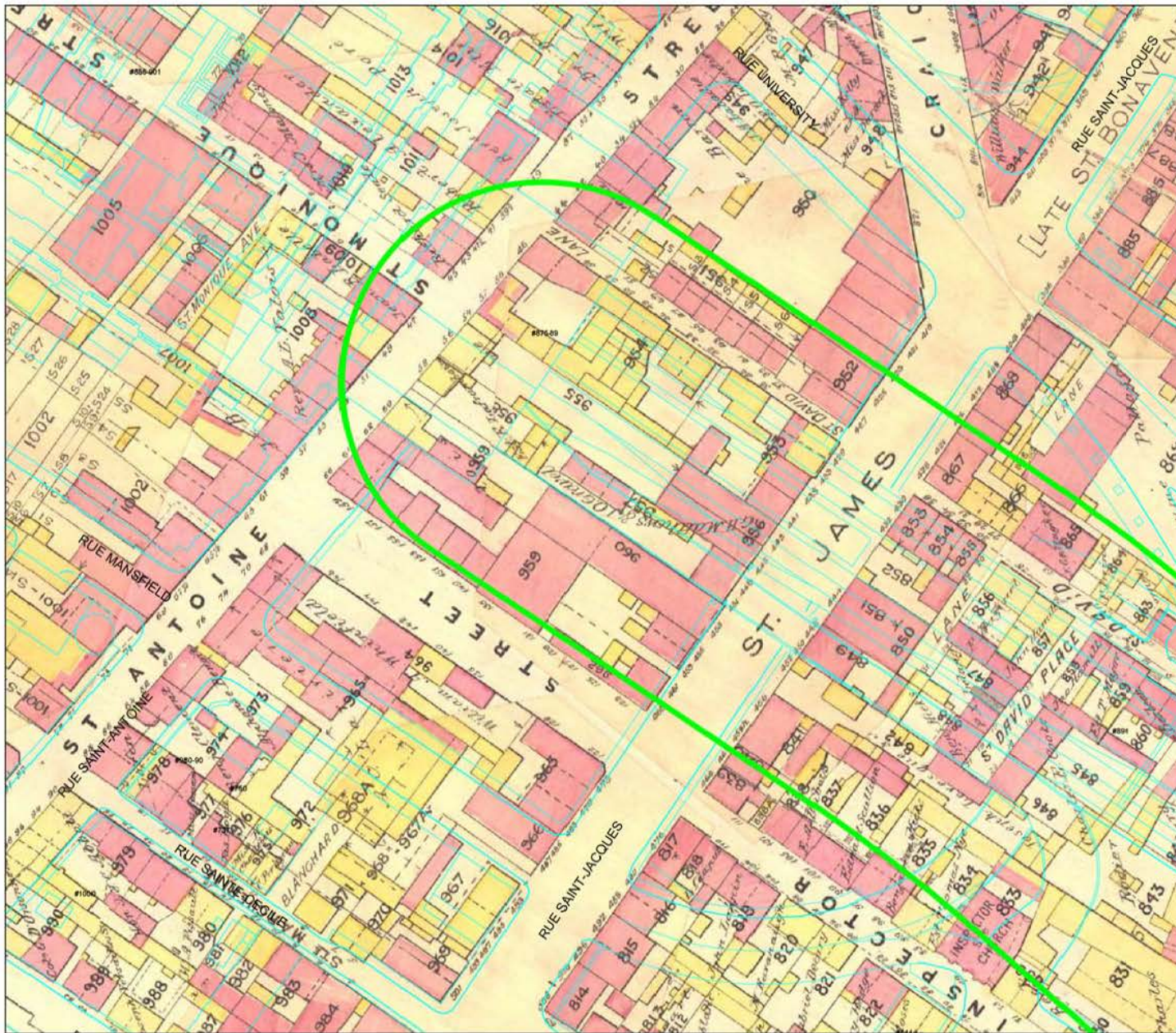
 AIRE D'ÉTUDE

0 10 20 m  
ÉCHELLE : 1/1000



Source : Plan base, cartographie numérique, ville de Montréal,  
feuilles n° 31H05-010-3536, 3537, 3538, 3636, 3637, 3638, 3736, 3737,  
3836, 3837, 3936, 3937, 4035, 4036, 4037, 31H12-010-135 et 136

CIM1613  
**ethnoscop**



IMPLANTATION DU RÉSEAU ÉLECTRIQUE  
MÉTROPOLITAIN, ANTENNE RIVE-SUD

ÉTUDE DE POTENTIAL ARCHÉOLOGIQUE

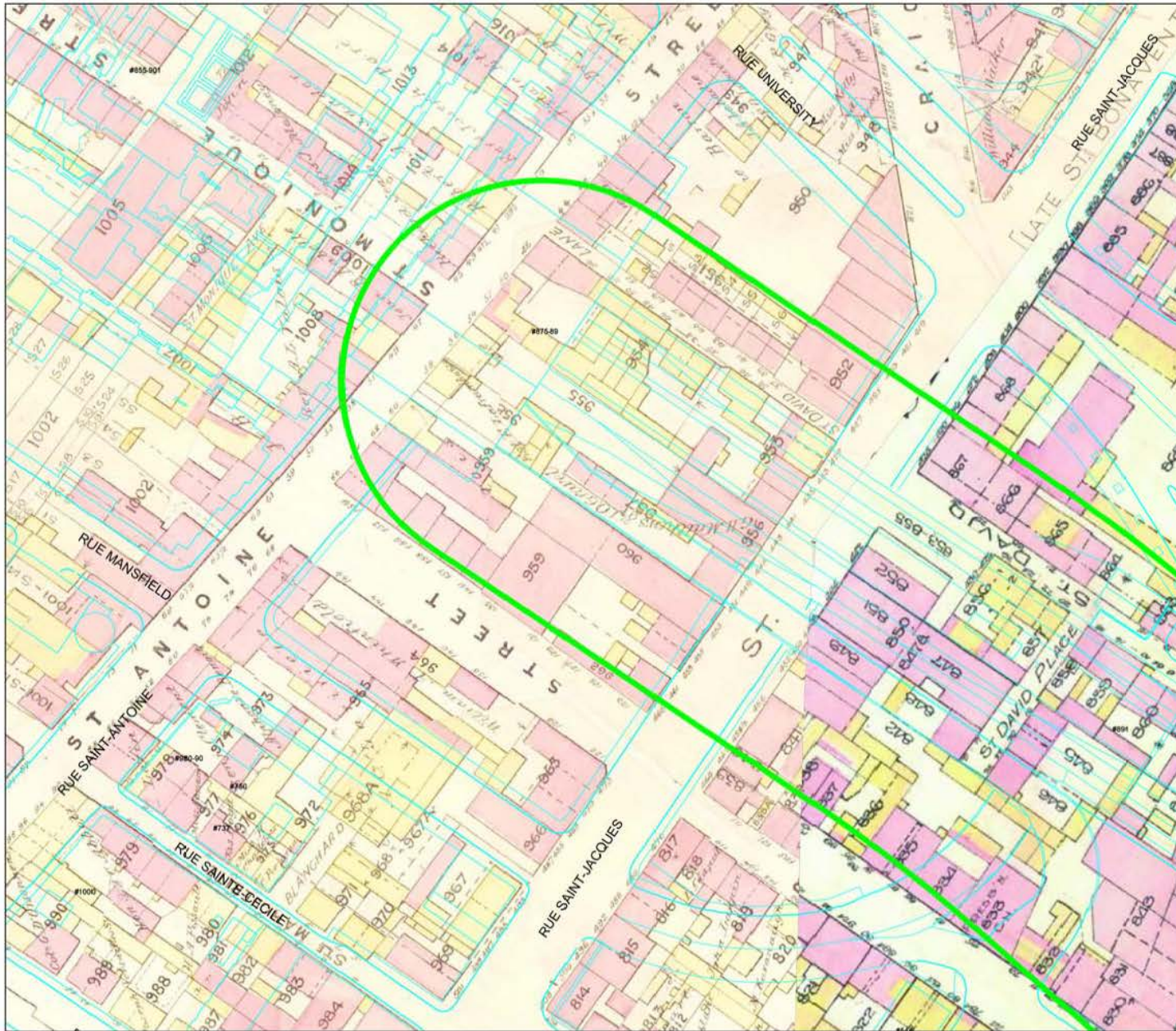
**SUPERPOSITION DU PLAN DE GOAD DE 1890  
À LA TRAME ACTUELLE  
(ENTRE SAINT-ANTOINE ET MONFORT)  
PLAN 26**

 AIRE D'ÉTUDE

0 10 20 m  
ECHELLE : 1/1000



Source : Plan base, cartographie numérique, ville de Montréal,  
feuilles n° 31H05-010-3536, 3537, 3538, 3636, 3637, 3638, 3736, 3737,  
3836, 3837, 3936, 3937, 4035, 4036, 4037, 31H12-010-135 et 136



IMPLANTATION DU RÉSEAU ÉLECTRIQUE  
MÉTROPOLITAIN, ANTENNE RIVE-SUD

ÉTUDE DE POTENTIAL ARCHÉOLOGIQUE

**SUPERPOSITION DU PLAN DE GOAD DE 1912  
À LA TRAME ACTUELLE  
(ENTRE SAINT-ANTOINE ET MONFORT)  
PLAN 27**

 AIRE D'ÉTUDE

0 10 20 m  
ÉCHELLE : 1/1000



Source : Plan base, cartographie numérique, ville de Montréal,  
feuilles n° 31H05-010-3536, 3537, 3538, 3636, 3637, 3638, 3736, 3737,  
3836, 3837, 3936, 3937, 4035, 4036, 4037, 31H12-010-135 et 136

CIM1613  
**ethnoscop**

IMPLANTATION DU RÉSEAU ÉLECTRIQUE  
MÉTROPOLITAIN, ANTENNE RIVE-SUD  
ÉTUDE DE POTENTIEL ARCHÉOLOGIQUE  
SUPERPOSITION DU PLAN D'UNDERWRITERS'  
SURVEY BUREAU DE 1940 À LA TRAME  
ACTUELLE (ENTRE SAINT-ANTOINE ET MONFORT)  
PLAN 28

AIRE D'ÉTUDE



0 10 20 m  
ECHELLE 1:1000

Source : Plan base, cartographie numérique, ville de Montréal,  
feuilles n° 31H05-010-3536, 3537, 3538, 3539, 3537, 3538, 3539, 3726, 3737,  
3536, 3537, 3538, 3537, 4035, 4036, 4037, 31H12-010-135 et 136

CIM1613  
ethnoscop





IMPLANTATION DU RÉSEAU ÉLECTRIQUE  
MÉTROPOLITAIN, ANTENNE RIVE-SUD

ÉTUDE DE POTENTIEL ARCHÉOLOGIQUE

**SUPERPOSITION DU PLAN D'UNDERWRITERS'  
SURVEY BUREAU DE 1950 À LA TRAME  
ACTUELLE (ENTRE SAINT-ANTOINE ET MONFORT)**

**PLAN 29**

 AIRE D'ÉTUDE

0 10 20 m  
ÉCHELLE : 1/1000



Source : Plan base, cartographie numérique, ville de Montréal,  
feuilles n° 31H05-010-3536, 3537, 3538, 3636, 3637, 3638, 3736, 3737,  
3836, 3837, 3936, 3937, 4035, 4036, 4037, 31H12-010-135 et 136

CIM1613  




IMPLANTATION DU RÉSEAU ÉLECTRIQUE  
MÉTROPOLITAIN, ANTENNE RIVE-SUD  
ÉTUDE DE POTENTIEL ARCHÉOLOGIQUE  
SUPERPOSITION DU PLAN D'UNDERWRITERS'  
SURVEY BUREAU DE 1964 À LA TRAME  
ACTUELLE (ENTRE SAINT-ANTOINE ET MONFORT)  
PLAN 30

AIRE D'ÉTUDE

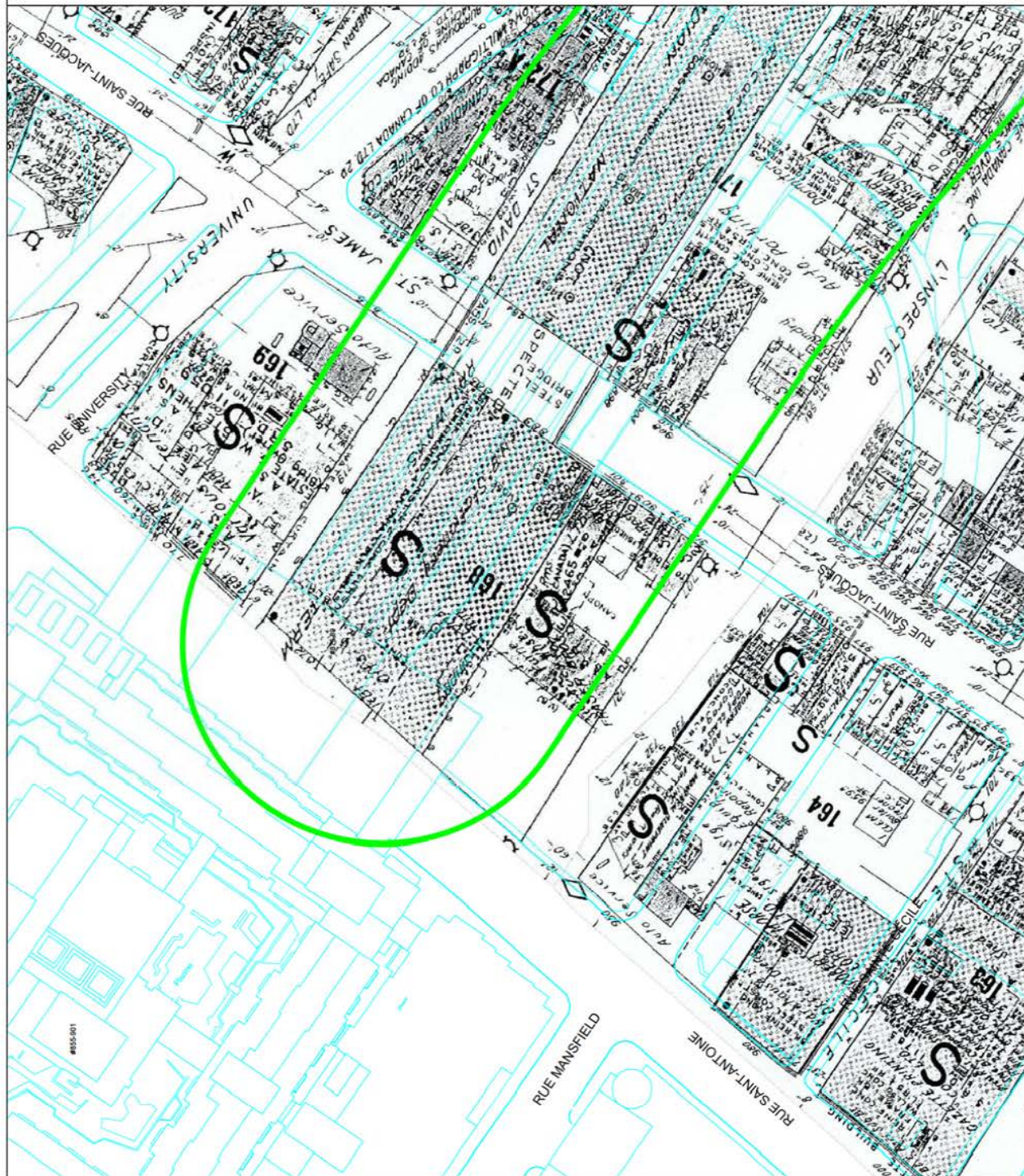


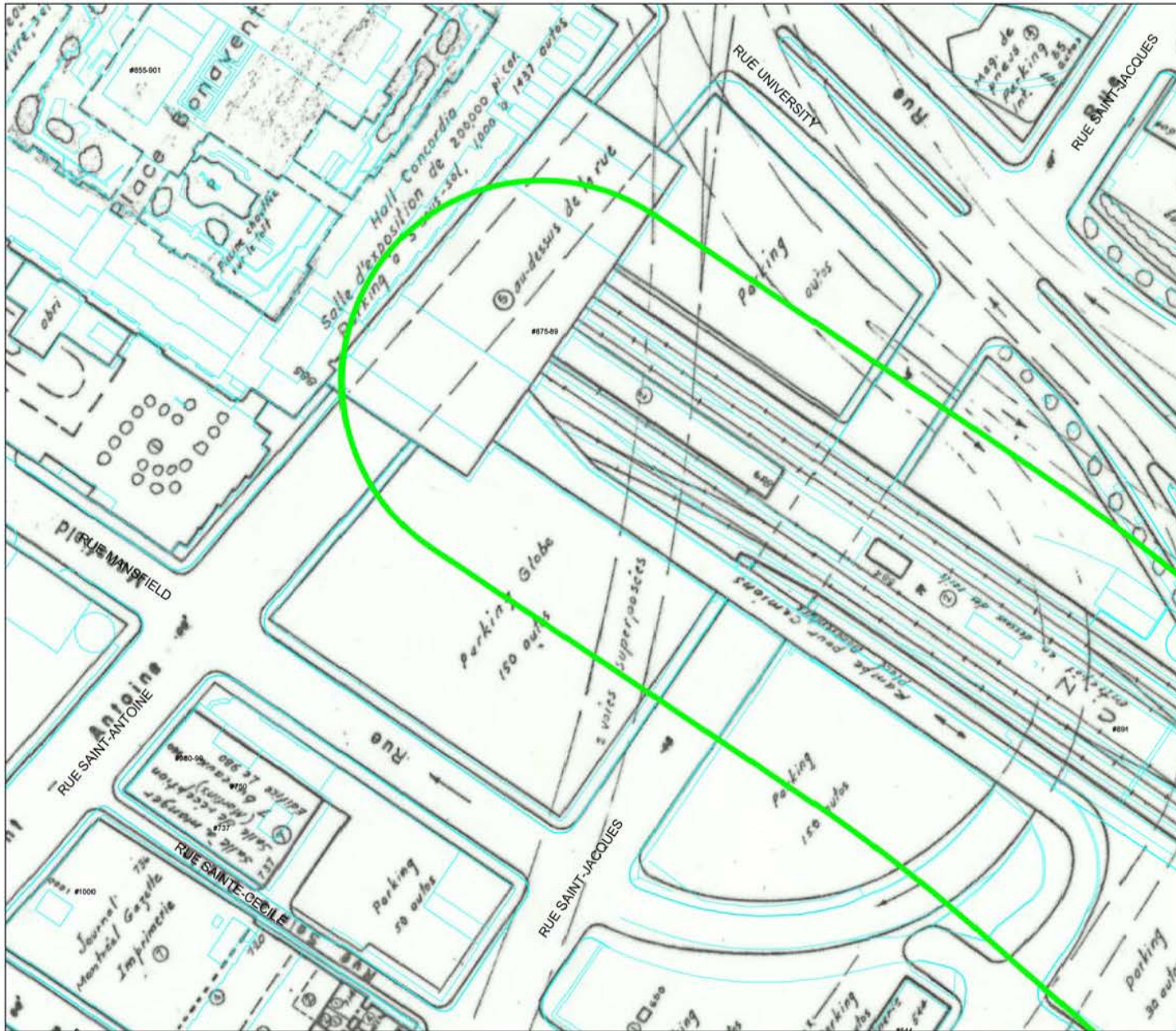
0 10 20 m  
ECHELLE 1:1000

Source : Plan base, cartographie numérique, ville de Montréal,  
feuilles n° 31H05-010-3536, 3537, 3538, 3539, 3538, 3537, 3538, 3539, 3736, 3737,  
3536, 3537, 3536, 3537, 4035, 4036, 4037, 31H12-010-135 et 136

CIM1613

ethnoscop





IMPLANTATION DU RÉSEAU ÉLECTRIQUE  
MÉTROPOLITAIN, ANTENNE RIVE-SUD

ÉTUDE DE POTENTIEL ARCHÉOLOGIQUE

**SUPERPOSITION DU PLAN DE LA VILLE DE  
MONTRÉAL DE 1973 À LA TRAME ACTUELLE  
(ENTRE SAINT-ANTOINE ET MONFORT)**

PLAN 31

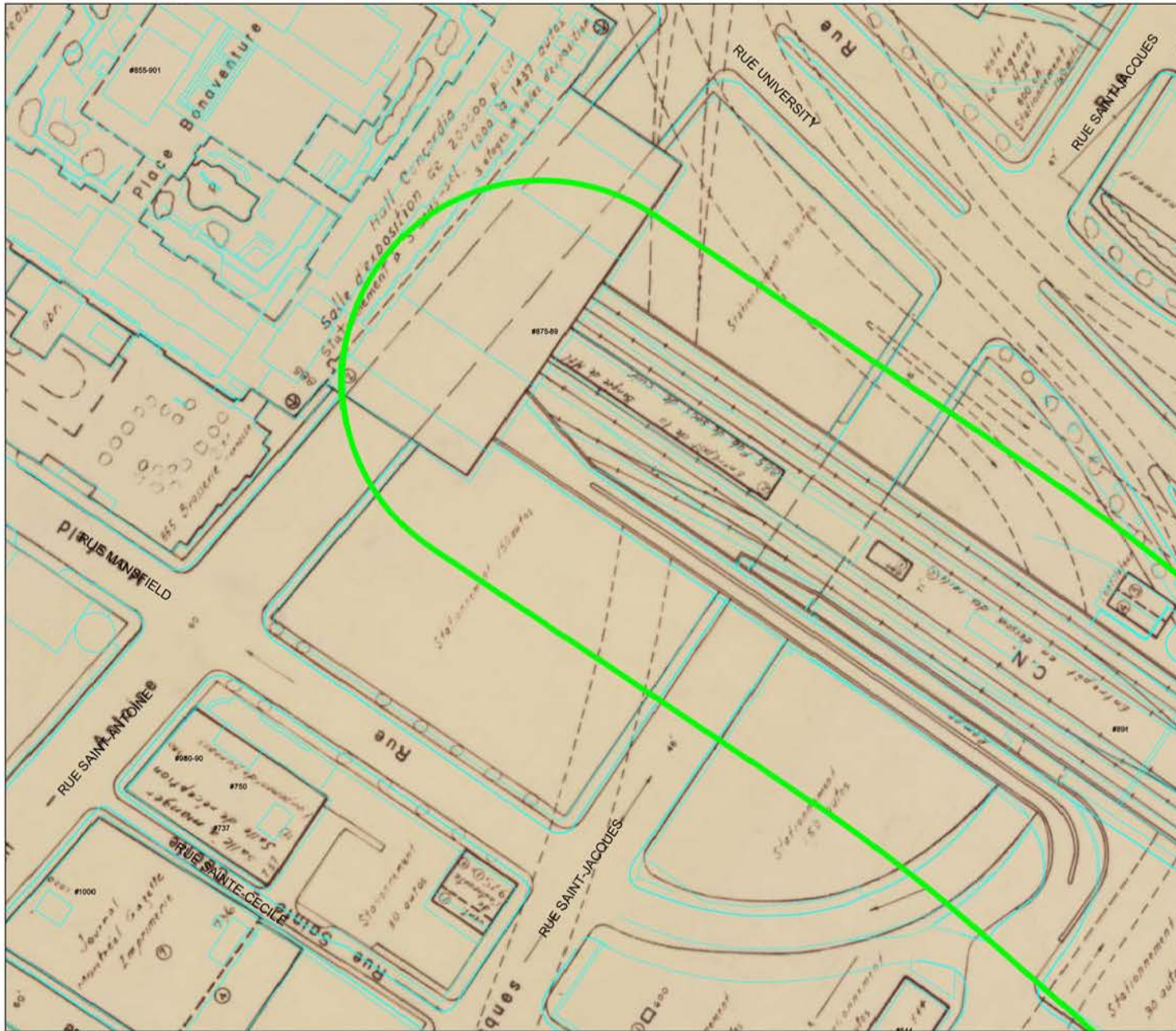
 AIRE D'ÉTUDE

0 10 20 m  
ÉCHELLE : 1/1000



Source : Plan base, cartographie numérique, ville de Montréal,  
feuilles n° 31H05-010-3536, 3537, 3538, 3636, 3637, 3638, 3736, 3737,  
3836, 3837, 3936, 3937, 4035, 4036, 4037, 31H12-010-135 et 136

CIM1613  
**ethnoscop**



IMPLANTATION DU RÉSEAU ÉLECTRIQUE  
MÉTROPOLITAIN, ANTENNE RIVE-SUD

ÉTUDE DE POTENTIAL ARCHÉOLOGIQUE

**SUPERPOSITION DU PLAN DE LA VILLE DE  
MONTREAL DE 1982 À LA TRAME ACTUELLE  
(ENTRE SAINT-ANTOINE ET MONFORT)**

PLAN 32

 AIRE D'ÉTUDE

0 10 20 m  
ÉCHELLE : 1/1000



Source : Plan base, cartographie numérique, ville de Montréal,  
feuilles n° 31H05-010-3536, 3537, 3538, 3636, 3637, 3638, 3736, 3737,  
3836, 3837, 3936, 3937, 4035, 4036, 4037, 31H12-010-135 et 136

CIM1613  
**ethnoscop**

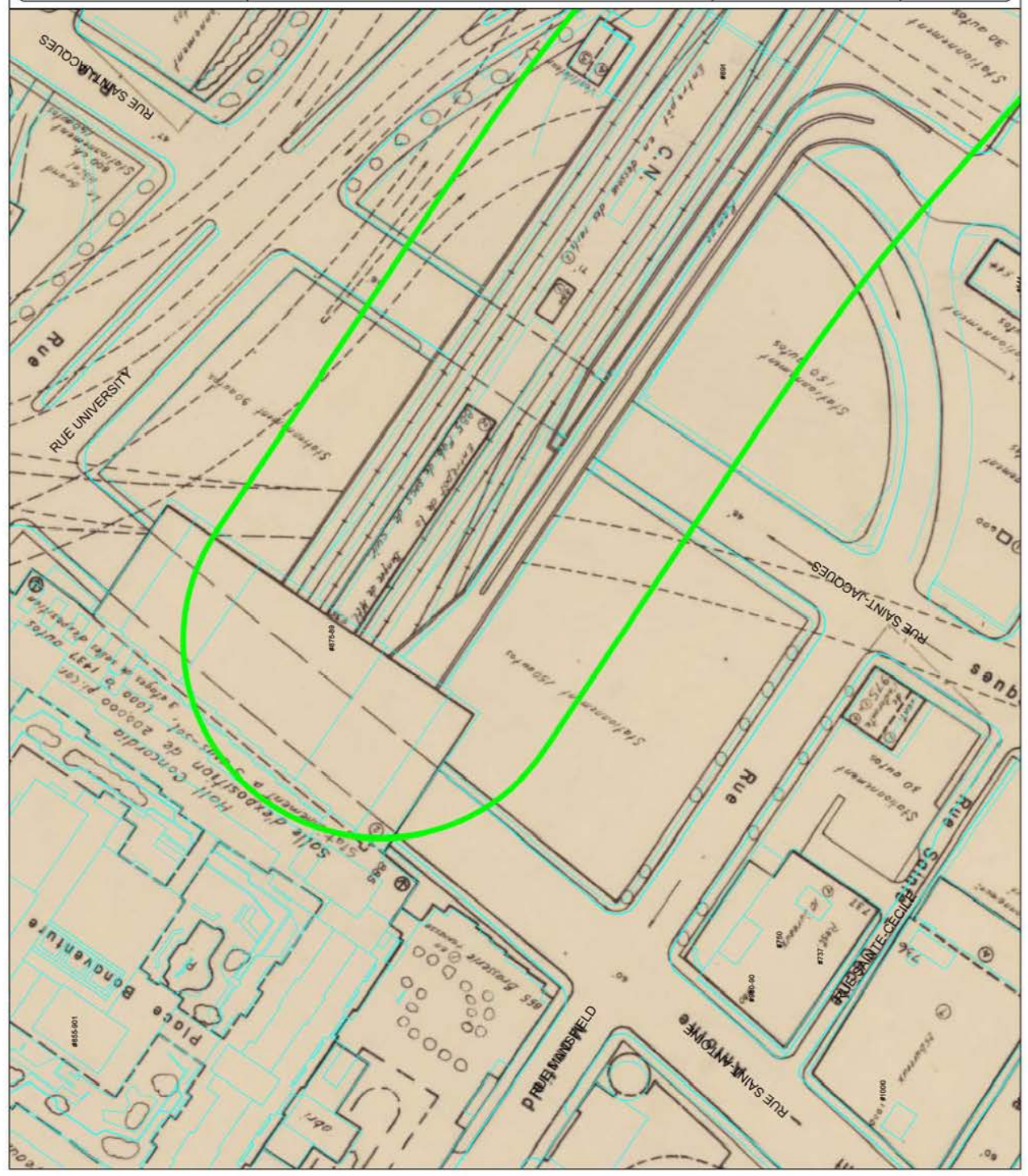
IMPLANTATION DU RÉSEAU ÉLECTRIQUE  
MÉTROPOLITAIN, ANTENNE RIVE-SUD  
ÉTUDE DE POTENTIEL ARCHÉOLOGIQUE  
SUPERPOSITION DU PLAN DE LA VILLE DE  
MONTREAL DE 1980 À LA TRAME ACTUELLE  
(ENTRE SAINT-ANTOINE ET MONFORT)  
PLAN 33

— AIRE D'ÉTUDE



Source : Plan base, cartographie numérique, ville de Montréal,  
feuille n° 31165-010-3536, 3537, 3538, 3539, 3538, 3537, 3796, 3797,  
3536, 3537, 3936, 3937, 4035, 4036, 4037, 31112-010-135 et 136

CIM1613  
**ethnoscop**





IMPLANTATION DU RÉSEAU ÉLECTRIQUE  
MÉTROPOLITAIN, ANTENNE RIVE-SUD

ÉTUDE DE POTENTIEL ARCHÉOLOGIQUE

**SUPERPOSITION DU PLAN D'ADAMS DE 1825  
À LA TRAME ACTUELLE  
(ENTRE MONFORT ET WILLIAM)**

**PLAN 34**

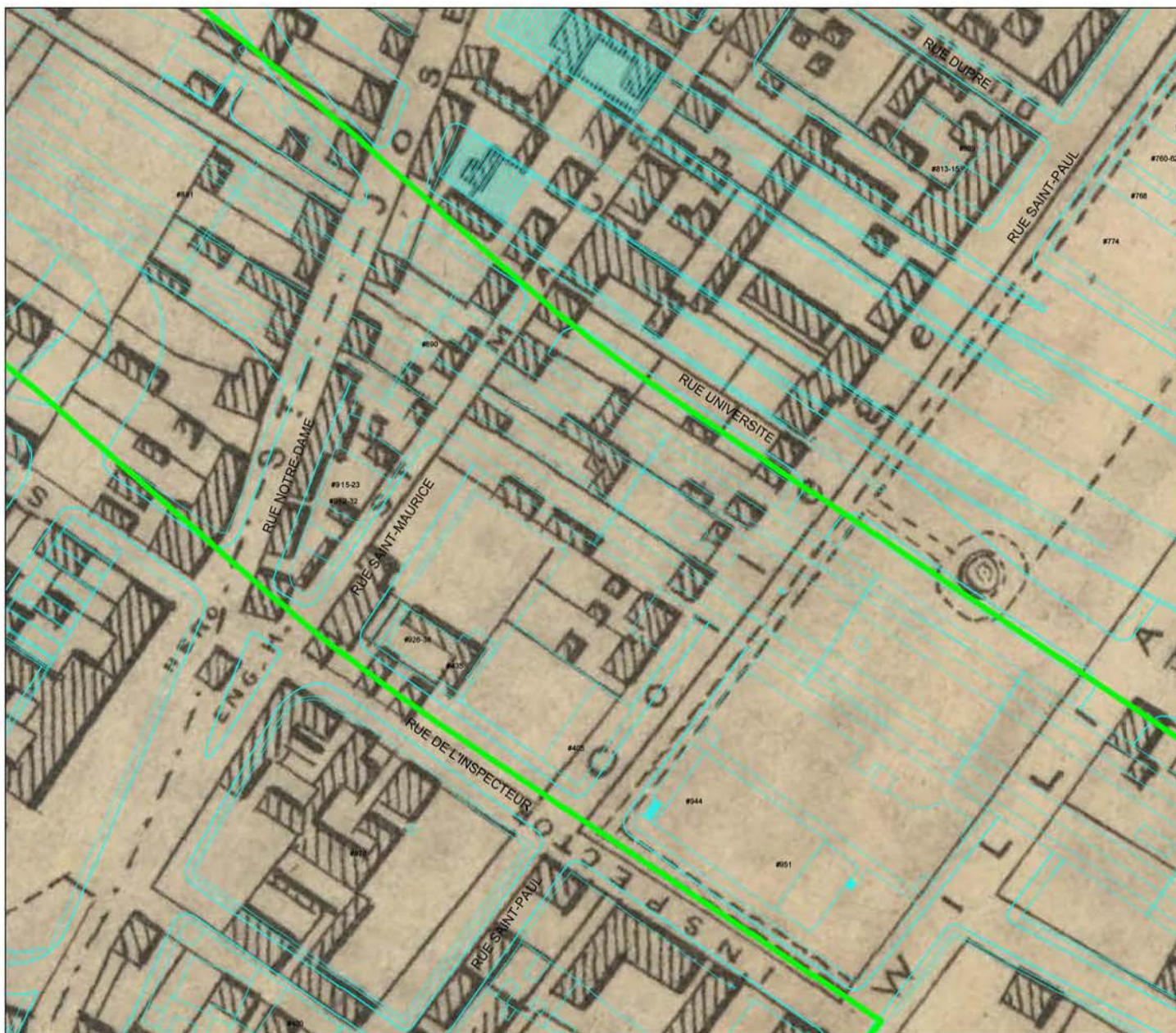
 AIRE D'ÉTUDE

0 10 20 m  
ÉCHELLE : 1/1000



Source : Plan base, cartographie numérique, ville de Montréal,  
feuilles n° 31H05-010-3536, 3537, 3538, 3636, 3637, 3638, 3736, 3737,  
3836, 3837, 3936, 3937, 4035, 4036, 4037, 31H12-010-135 et 136

CIM1613  
**ethnoscop**



IMPLANTATION DU RÉSEAU ÉLECTRIQUE  
MÉTROPOLITAIN, ANTENNE RIVE-SUD

ÉTUDE DE POTENTIEL ARCHÉOLOGIQUE

**SUPERPOSITION DU PLAN DE CANE DE 1846  
À LA TRAME ACTUELLE  
(ENTRE MONFORT ET WILLIAM)**

**PLAN 35**

 AIRE D'ÉTUDE

0 10 20 m  
ÉCHELLE : 1/1000



Source : Plan base, cartographie numérique, ville de Montréal,  
feuilles n° 31H05-010-3536, 3537, 3538, 3636, 3637, 3638, 3736, 3737,  
3836, 3837, 3936, 3937, 4035, 4036, 4037, 31H12-010-135 et 136

CIM1613  
**ethnoscop**



IMPLANTATION DU RÉSEAU ÉLECTRIQUE  
MÉTROPOLITAIN, ANTENNE RIVE-SUD

ÉTUDE DE POTENTIEL ARCHÉOLOGIQUE

**SUPERPOSITION DU PLAN DE SITWELL DE 1869  
À LA TRAME ACTUELLE  
(ENTRE MONFORT ET WILLIAM)**

**PLAN 36**

 AIRE D'ÉTUDE

0 10 20 m  
ÉCHELLE : 1/1000



Source : Plan base, cartographie numérique, ville de Montréal,  
feuilles n° 31H05-010-3536, 3537, 3538, 3636, 3637, 3638, 3736, 3737,  
3836, 3837, 3936, 3937, 4035, 4036, 4037, 31H12-010-135 et 136

CIM1613  
**ethnoscop**



IMPLANTATION DU RÉSEAU ÉLECTRIQUE  
MÉTROPOLITAIN, ANTENNE RIVE-SUD

ÉTUDE DE POTENTIEL ARCHÉOLOGIQUE

**SUPERPOSITION DU PLAN DE PLUNKETT &  
BRADY DE 1872 À LA TRAME ACTUELLE  
(ENTRE MONFORT ET WILLIAM)**

**PLAN 37**

 AIRE D'ÉTUDE

0 10 20 m  
ÉCHELLE : 1/1000



Source : Plan base, cartographie numérique, ville de Montréal,  
feuilles n° 31H05-010-3536, 3537, 3538, 3636, 3637, 3638, 3736, 3737,  
3836, 3837, 3936, 3937, 4035, 4036, 4037, 31H12-010-135 et 136

CIM1613  
**ethnoscop**





IMPLANTATION DU RÉSEAU ÉLECTRIQUE  
MÉTROPOLITAIN, ANTENNE RIVE-SUD

ÉTUDE DE POTENTIAL ARCHÉOLOGIQUE

**SUPERPOSITION DU PLAN DE GOAD DE 1881  
À LA TRAME ACTUELLE  
(ENTRE MONFORT ET WILLIAM)**

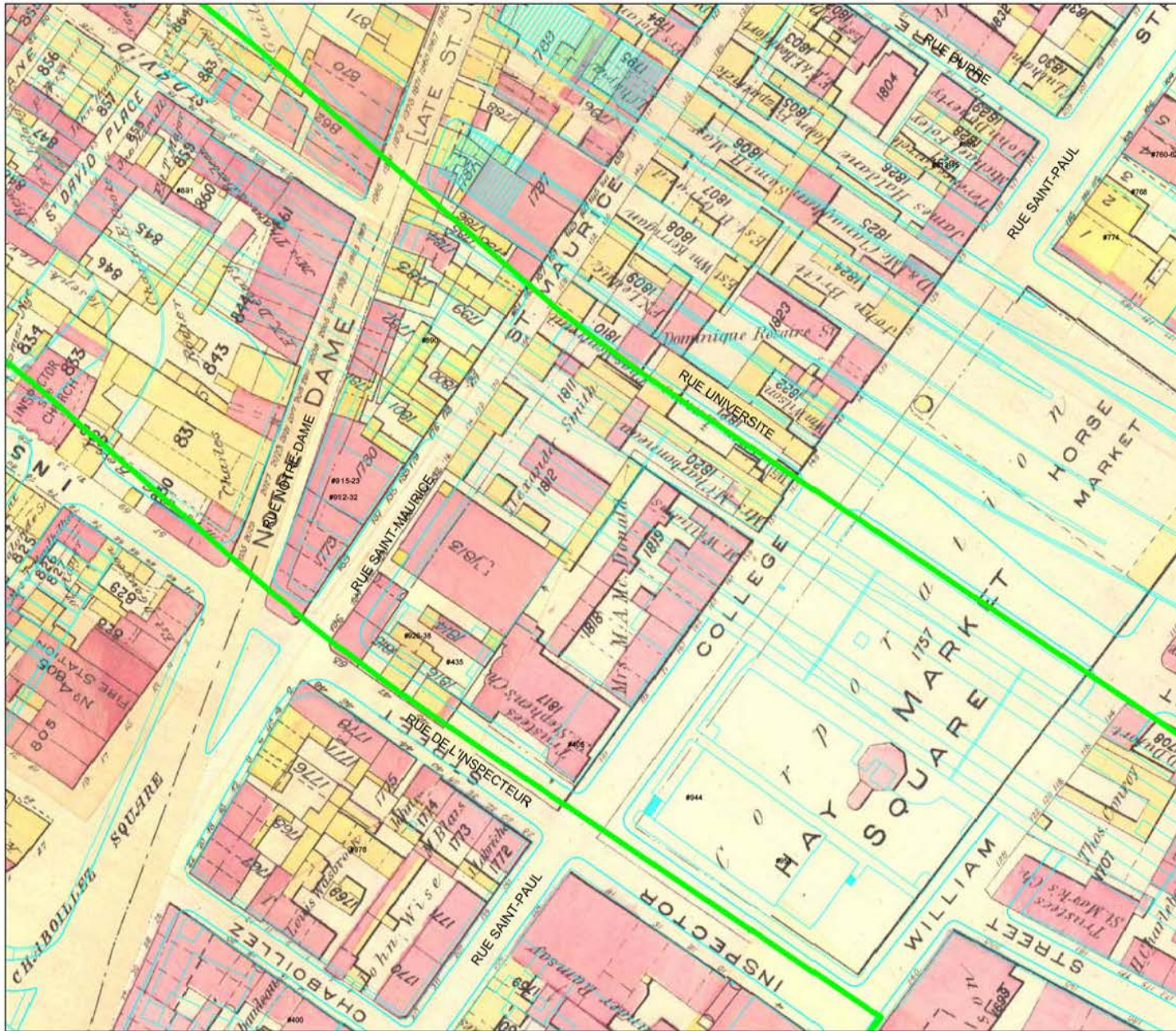
**PLAN 38**

 AIRE D'ÉTUDE

0 10 20 m  
ÉCHELLE : 1/1000



Source : Plan base, cartographie numérique, ville de Montréal,  
feuilles n° 31H05-010-3536, 3537, 3538, 3636, 3637, 3638, 3736, 3737,  
3836, 3837, 3936, 3937, 4035, 4036, 4037, 31H12-010-135 et 136



IMPLANTATION DU RÉSEAU ÉLECTRIQUE  
MÉTROPOLITAIN, ANTENNE RIVE-SUD

ÉTUDE DE POTENTIAL ARCHÉOLOGIQUE

**SUPERPOSITION DU PLAN DE GOAD DE 1890  
À LA TRAME ACTUELLE  
(ENTRE MONFORT ET WILLIAM)**

PLAN 39

 AIRE D'ÉTUDE

0 10 20 m  
ÉCHELLE : 1/1000



Source : Plan base, cartographie numérique, ville de Montréal,  
feuilles n° 31H05-010-3536, 3537, 3538, 3636, 3637, 3638, 3736, 3737,  
3836, 3837, 3936, 3937, 4035, 4036, 4037, 31H12-010-135 et 136



IMPLANTATION DU RÉSEAU ÉLECTRIQUE  
MÉTROPOLITAIN, ANTENNE RIVE-SUD

ÉTUDE DE POTENTIAL ARCHÉOLOGIQUE

**SUPERPOSITION DU PLAN DE GOAD DE 1912  
À LA TRAME ACTUELLE  
(ENTRE MONFORT ET WILLIAM)**

**PLAN 40**

 AIRE D'ÉTUDE

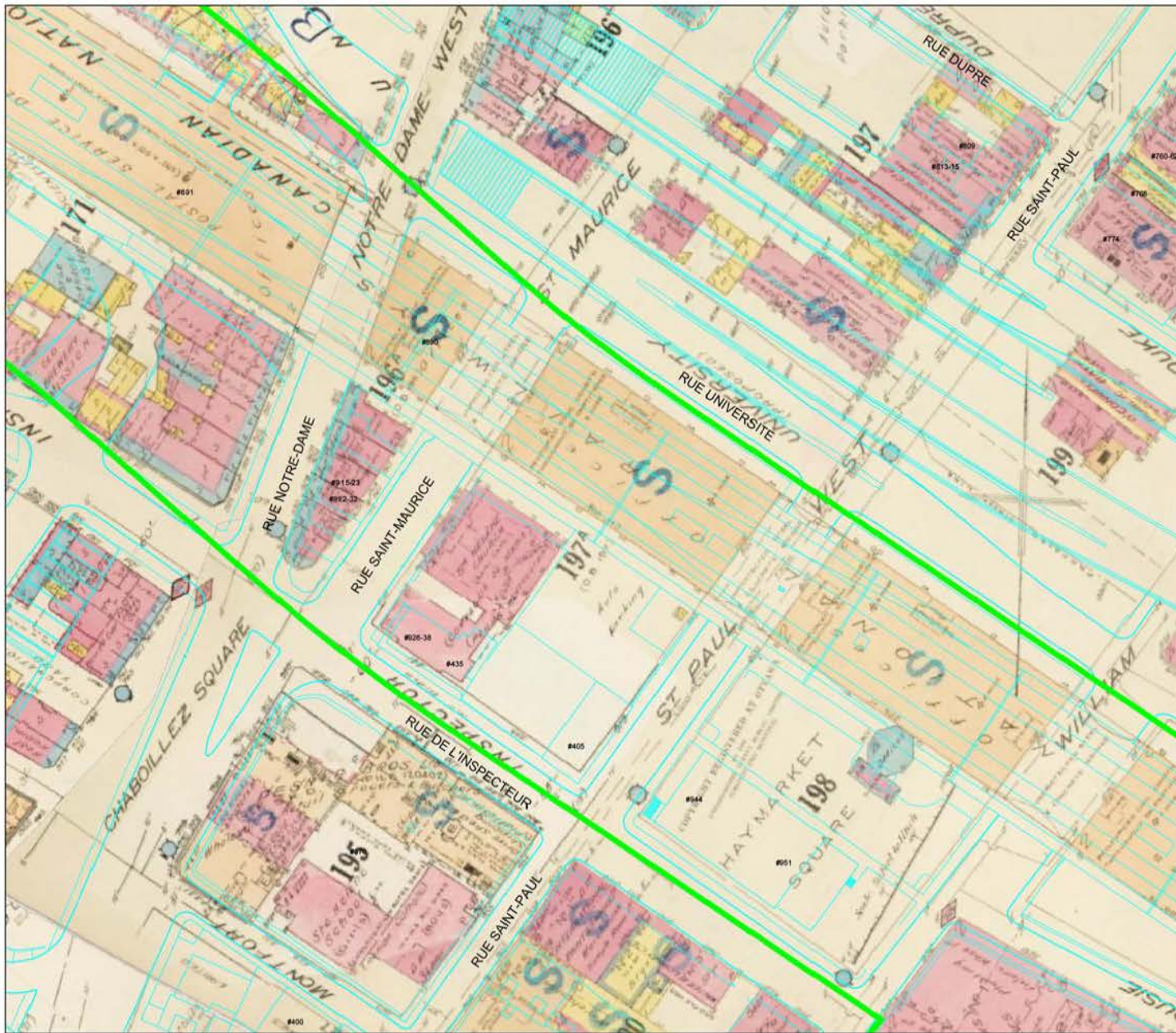
0 10 20 m  
ÉCHELLE : 1/1000



Source : Plan base, cartographie numérique, ville de Montréal,  
feuilles n° 31H05-010-3536, 3537, 3538, 3636, 3637, 3638, 3736, 3737,  
3836, 3837, 3936, 3937, 4035, 4036, 4037, 31H12-010-135 et 136

CIM1613  
**ethnoscop**





IMPLANTATION DU RÉSEAU ÉLECTRIQUE  
MÉTROPOLITAIN, ANTENNE RIVE-SUD

ÉTUDE DE POTENTIAL ARCHÉOLOGIQUE

**SUPERPOSITION DU PLAN D'UNDERWRITERS'  
SURVEY BUREAU DE 1950 À LA TRAME  
ACTUELLE (ENTRE MONFORT ET WILLIAM)**

PLAN 42

 AIRE D'ÉTUDE

0 10 20 m  
ÉCHELLE : 1/1000



Source : Plan base, cartographie numérique, ville de Montréal,  
feuilles n° 31H05-010-3536, 3537, 3538, 3636, 3637, 3638, 3736, 3737,  
3836, 3837, 3936, 3937, 4035, 4036, 4037, 31H12-010-135 et 136

CIM1613  
**ethnoscop**



IMPLANTATION DU RÉSEAU ÉLECTRIQUE  
MÉTROPOLITAIN, ANTENNE RIVE-SUD

ÉTUDE DE POTENTIAL ARCHÉOLOGIQUE

**SUPERPOSITION DU PLAN D'UNDERWRITERS'  
SURVEY BUREAU DE 1964 À LA TRAME  
ACTUELLE (ENTRE MONFORT ET WILLIAM)**  
PLAN 43

 AIRE D'ÉTUDE

0 10 20 m  
ÉCHELLE : 1/1000



Source : Plan base, cartographie numérique, ville de Montréal,  
feuilles n° 31H05-010-3536, 3537, 3538, 3636, 3637, 3638, 3736, 3737,  
3836, 3837, 3936, 3937, 4035, 4036, 4037, 31H12-010-135 et 136

CIM1613  
**ethnoscop**



IMPLANTATION DU RÉSEAU ÉLECTRIQUE  
MÉTROPOLITAIN, ANTENNE RIVE-SUD

ÉTUDE DE POTENTIEL ARCHÉOLOGIQUE

**SUPERPOSITION DU PLAN DE LA VILLE DE  
MONTRÉAL DE 1973 À LA TRAME ACTUELLE  
(ENTRE MONFORT ET WILLIAM)**

**PLAN 44**

 AIRE D'ÉTUDE

0 10 20 m  
ÉCHELLE : 1/1000



Source : Plan base, cartographie numérique, ville de Montréal,  
feuilles n° 31H05-010-3536, 3537, 3538, 3636, 3637, 3638, 3736, 3737,  
3836, 3837, 3936, 3937, 4035, 4036, 4037, 31H12-010-135 et 136

CIM1613  
**ethnoscop**



IMPLANTATION DU RÉSEAU ÉLECTRIQUE  
MÉTROPOLITAIN, ANTENNE RIVE-SUD

ÉTUDE DE POTENTIEL ARCHÉOLOGIQUE

**SUPERPOSITION DU PLAN DE LA VILLE DE  
MONTRÉAL DE 1982 À LA TRAME ACTUELLE  
(ENTRE MONFORT ET WILLIAM)**

PLAN 45

 AIRE D'ÉTUDE

0 10 20 m  
ÉCHELLE : 1/1000



Source : Plan base, cartographie numérique, ville de Montréal,  
feuilles n° 31H05-010-3536, 3537, 3538, 3636, 3637, 3638, 3736, 3737,  
3836, 3837, 3936, 3937, 4035, 4036, 4037, 31H12-010-135 et 136





IMPLANTATION DU RÉSEAU ÉLECTRIQUE  
MÉTROPOLITAIN, ANTENNE RIVE-SUD

ÉTUDE DE POTENTIEL ARCHÉOLOGIQUE

**SUPERPOSITION DU PLAN DE LA VILLE DE  
MONTRÉAL DE 1990 À LA TRAME ACTUELLE  
(ENTRE MONFORT ET WILLIAM)**

**PLAN 46**

 AIRE D'ÉTUDE

0 10 20 m  
ÉCHELLE : 1/1000



Source : Plan base, cartographie numérique, ville de Montréal,  
feuilles n° 31H05-010-3536, 3537, 3538, 3636, 3637, 3638, 3736, 3737,  
3836, 3837, 3936, 3937, 4035, 4036, 4037, 31H12-010-135 et 136



IMPLANTATION DU RÉSEAU ÉLECTRIQUE  
MÉTROPOLITAIN, ANTENNE RIVE-SUD

ÉTUDE DE POTENTIEL ARCHÉOLOGIQUE

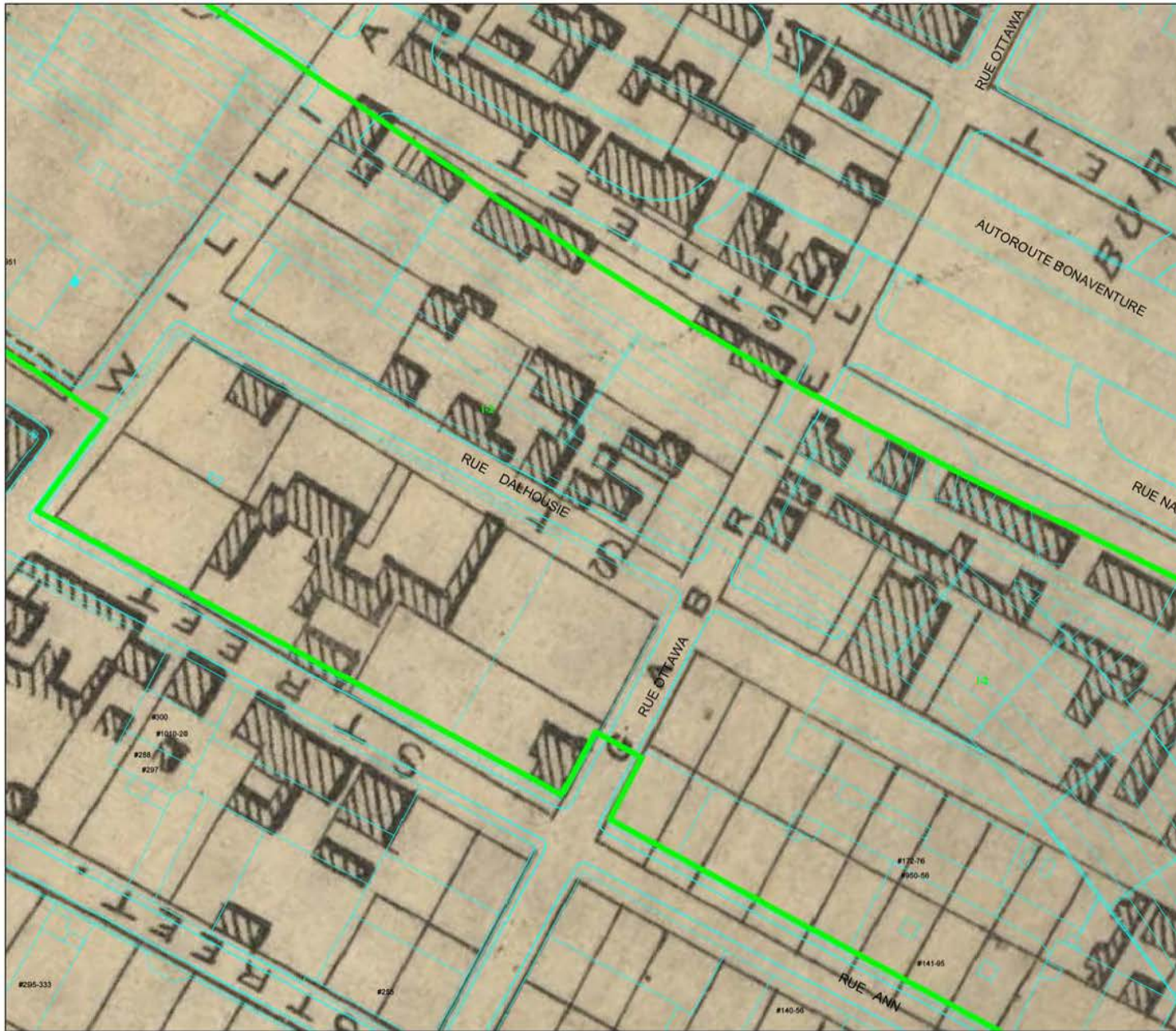
**SUPERPOSITION DU PLAN D'ADAMS DE 1825  
À LA TRAME ACTUELLE  
(ENTRE WILLIAM ET WELLINGTON )**

**PLAN 47**

 AIRE D'ÉTUDE



Source : Plan base, cartographie numérique, ville de Montréal,  
feuilles n° 31H05-010-3536, 3537, 3538, 3636, 3637, 3638, 3736, 3737,  
3836, 3837, 3936, 3937, 4035, 4036, 4037, 31H12-010-135 et 136



IMPLANTATION DU RÉSEAU ÉLECTRIQUE  
MÉTROPOLITAIN, ANTENNE RIVE-SUD

ÉTUDE DE POTENTIEL ARCHÉOLOGIQUE

**SUPERPOSITION DU PLAN DE CANE DE 1846  
À LA TRAME ACTUELLE (ENTRE WILLIAM ET  
WELLINGTON)**

**PLAN 48**

 AIRE D'ÉTUDE



Source : Plan base, cartographie numérique, ville de Montréal,  
feuilles n° 31H05-010-3536, 3537, 3538, 3636, 3637, 3638, 3736, 3737,  
3836, 3837, 3936, 3937, 4035, 4036, 4037, 31H12-010-135 et 136



IMPLANTATION DU RÉSEAU ÉLECTRIQUE  
MÉTROPOLITAIN, ANTENNE RIVE-SUD

ÉTUDE DE POTENTIAL ARCHÉOLOGIQUE

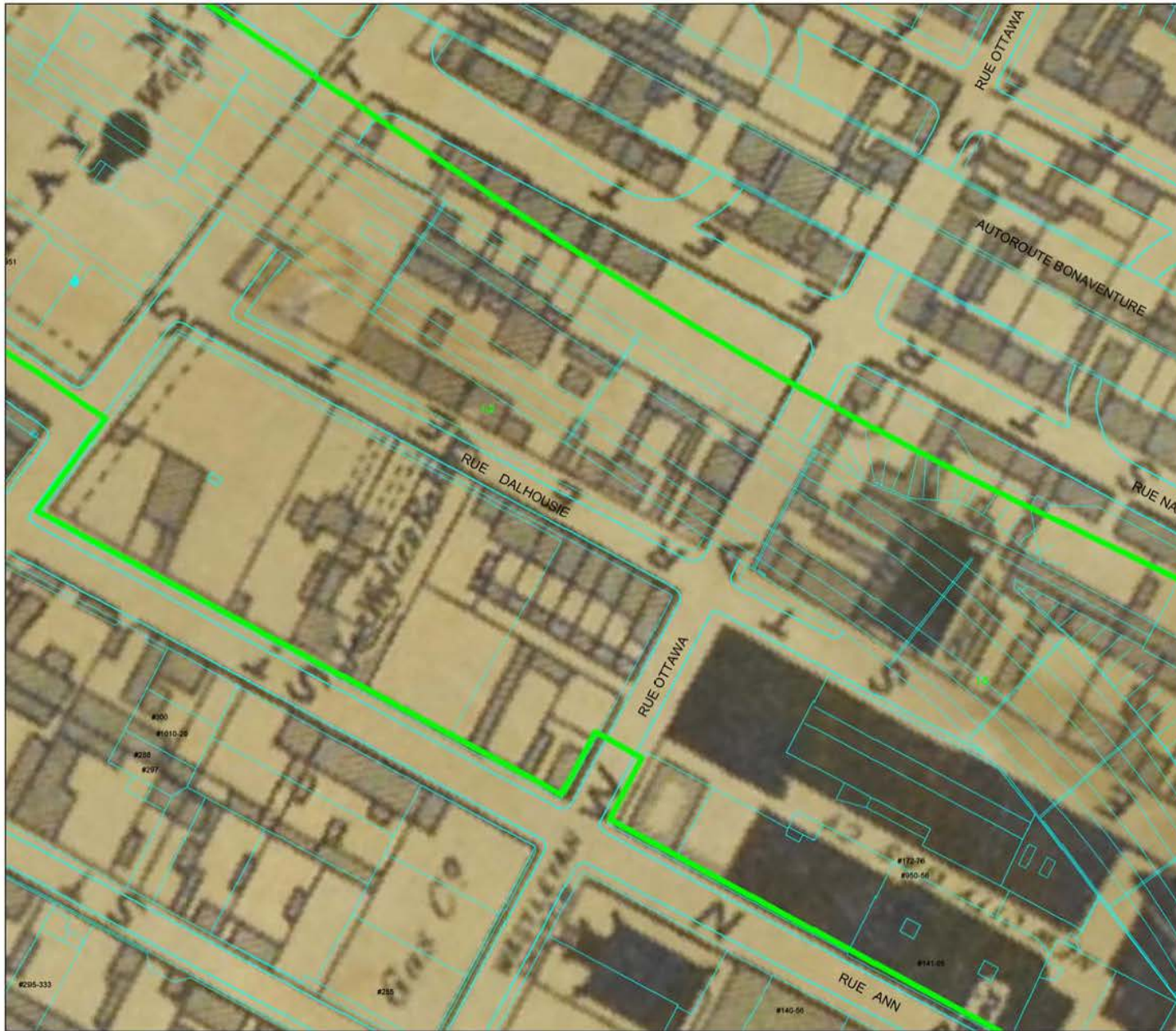
**SUPERPOSITION DU PLAN DE SITWELL DE 1869  
À LA TRAME ACTUELLE  
(ENTRE WILLIAM ET WELLINGTON)**

**PLAN 49**

 AIRE D'ÉTUDE



Source : Plan base, cartographie numérique, ville de Montréal,  
feuilles n° 31H05-010-3536, 3537, 3538, 3636, 3637, 3638, 3736, 3737,  
3836, 3837, 3936, 3937, 4035, 4036, 4037, 31H12-010-135 et 136



IMPLANTATION DU RÉSEAU ÉLECTRIQUE  
MÉTROPOLITAIN, ANTENNE RIVE-SUD

ÉTUDE DE POTENTIEL ARCHÉOLOGIQUE

**SUPERPOSITION DU PLAN DE PLUNKETT &  
BRADY DE 1872 À LA TRAME ACTUELLE (ENTRE  
WILLIAM ET WELLINGTON)**

**PLAN 50**

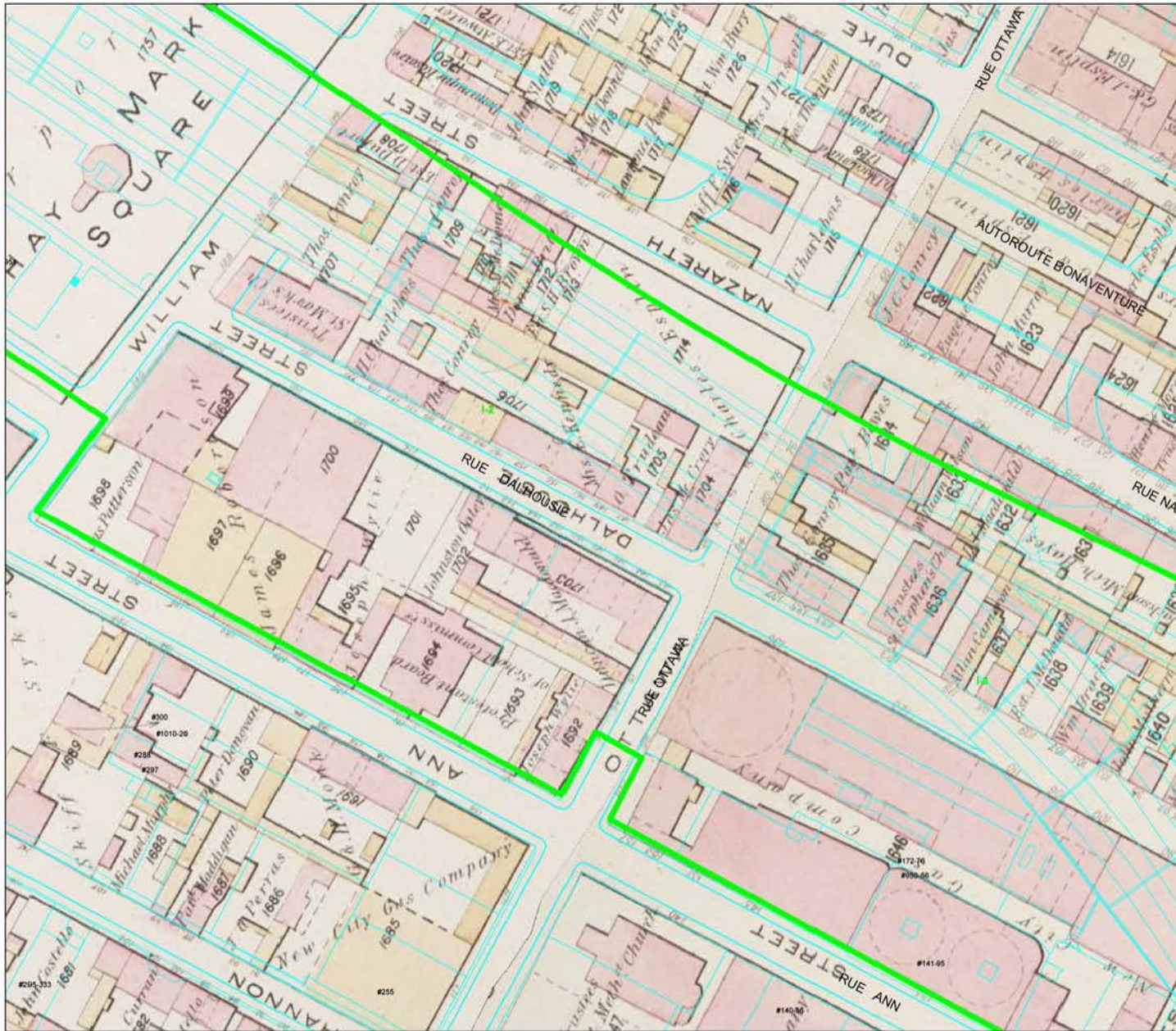
 AIRE D'ÉTUDE

0 10 20 m  
ÉCHELLE : 1/1000



Source : Plan base, cartographie numérique, ville de Montréal,  
feuilles n° 31H05-010-3536, 3537, 3538, 3636, 3637, 3638, 3736, 3737,  
3836, 3837, 3936, 3937, 4035, 4036, 4037, 31H12-010-135 et 136

CIM1613  
**ethnoscop**



IMPLANTATION DU RÉSEAU ÉLECTRIQUE  
MÉTROPOLITAIN, ANTENNE RIVE-SUD

ÉTUDE DE POTENTIAL ARCHÉOLOGIQUE

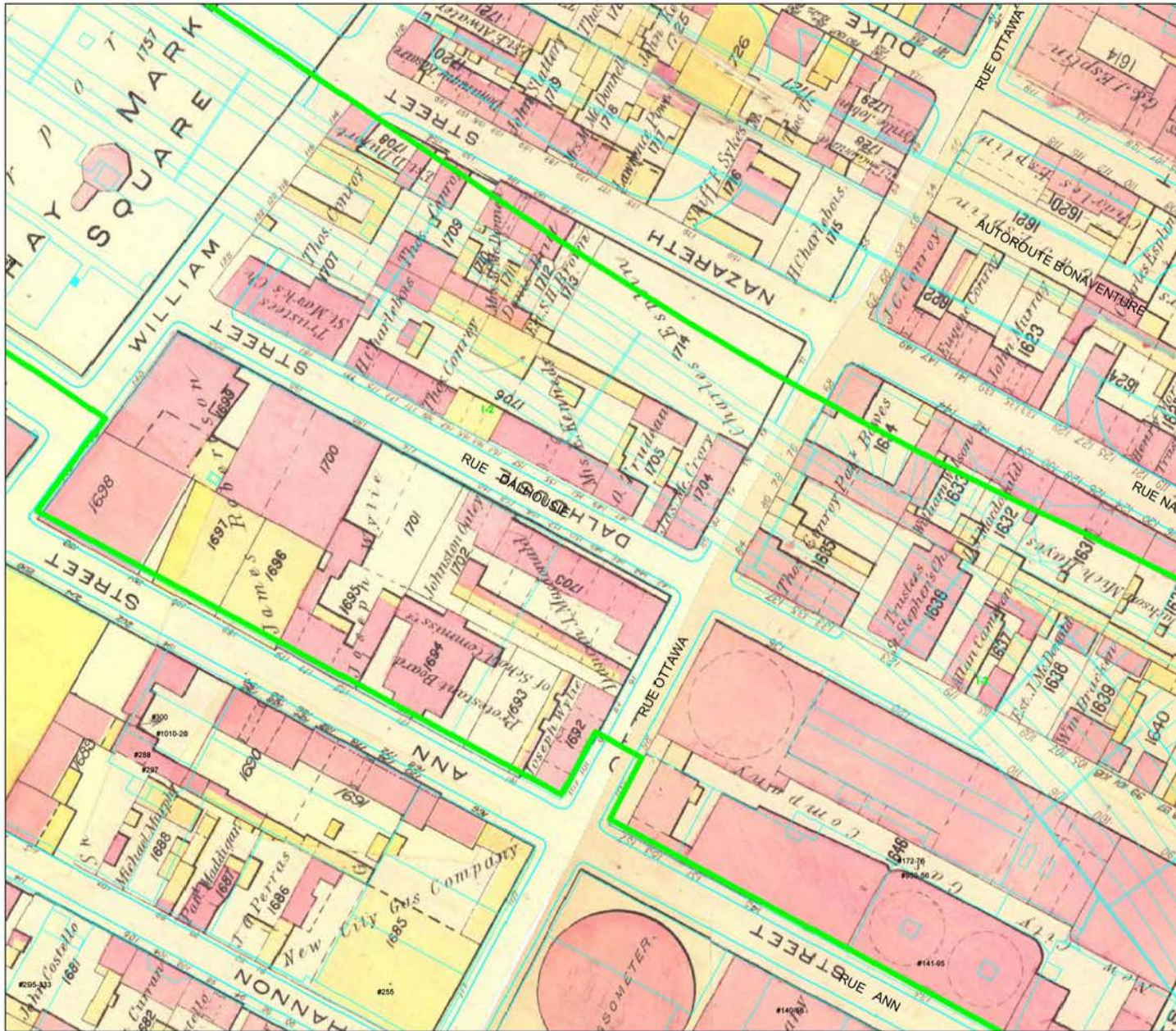
**SUPERPOSITION DU PLAN DE GOAD DE 1881  
À LA TRAME ACTUELLE  
(ENTRE WILLIAM ET WELLINGTON)**

PLAN 51

 AIRE D'ÉTUDE



Source : Plan base, cartographie numérique, ville de Montréal,  
feuilles n° 31H05-010-3536, 3537, 3538, 3636, 3637, 3638, 3736, 3737,  
3836, 3837, 3936, 3937, 4035, 4036, 4037, 31H12-010-135 et 136



IMPLANTATION DU RÉSEAU ÉLECTRIQUE  
MÉTROPOLITAIN, ANTENNE RIVE-SUD

ÉTUDE DE POTENTIAL ARCHÉOLOGIQUE

**SUPERPOSITION DU PLAN DE GOAD DE 1890  
À LA TRAME ACTUELLE  
(ENTRE WILLIAM ET WELLINGTON)**

PLAN 52

 AIRE D'ÉTUDE

0 10 20 m  
ÉCHELLE : 1/1000



Source : Plan base, cartographie numérique, ville de Montréal,  
feuilles n° 31H05-010-3536, 3537, 3538, 3636, 3637, 3638, 3736, 3737,  
3836, 3837, 3936, 3937, 4035, 4036, 4037, 31H12-010-135 et 136



IMPLANTATION DU RÉSEAU ÉLECTRIQUE  
MÉTROPOLITAIN, ANTENNE RIVE-SUD

ÉTUDE DE POTENTIAL ARCHÉOLOGIQUE

SUPERPOSITION DU PLAN DE GOAD DE 1912  
À LA TRAME ACTUELLE (ENTRE WILLIAM ET  
WELLINGTON)

PLAN 53

 AIRE D'ÉTUDE

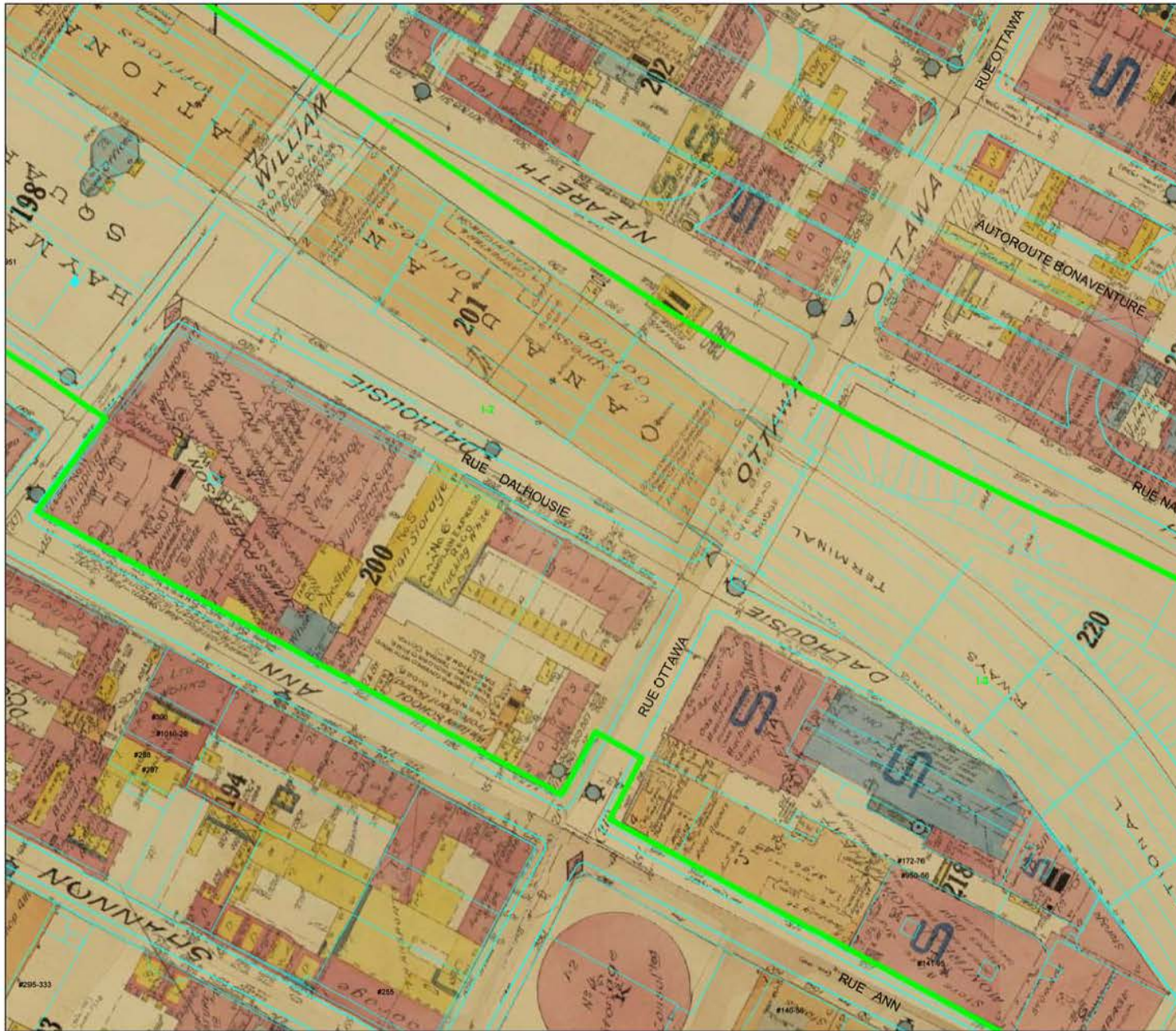
0 10 20 m  
ÉCHELLE : 1/1000



Source : Plan base, cartographie numérique, ville de Montréal,  
feuilles n° 31H05-010-3536, 3537, 3538, 3636, 3637, 3638, 3736, 3737,  
3836, 3837, 3936, 3937, 4035, 4036, 4037, 31H12-010-135 et 136

CIM1613  
**ethnoscop**





IMPLANTATION DU RÉSEAU ÉLECTRIQUE  
MÉTROPOLITAIN, ANTENNE RIVE-SUD

ÉTUDE DE POTENTIAL ARCHÉOLOGIQUE

SUPERPOSITION DU PLAN D'UNDERWRITERS'  
SURVEY BUREAU DE 1940 À LA TRAME  
ACTUELLE (ENTRE WILLIAM ET WELLINGTON)

PLAN 54

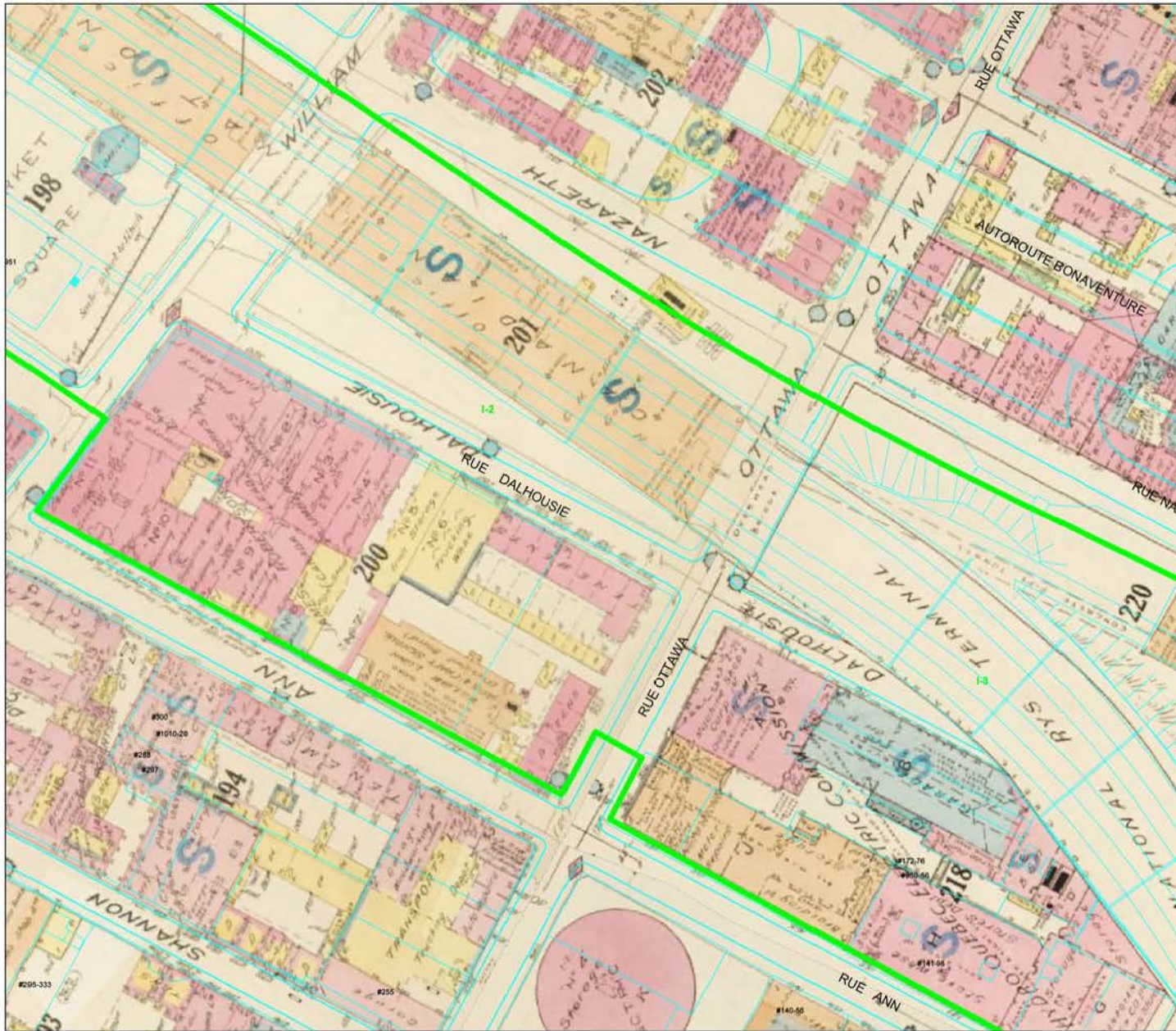
 AIRE D'ÉTUDE

0 10 20 m  
ÉCHELLE : 1/1000



Source : Plan base, cartographie numérique, ville de Montréal,  
feuilles n° 31H05-010-3536, 3537, 3538, 3636, 3637, 3638, 3736, 3737,  
3836, 3837, 3936, 3937, 4035, 4036, 4037, 31H12-010-135 et 136

CIM1613  
**ethnoscop**



IMPLANTATION DU RÉSEAU ÉLECTRIQUE  
MÉTROPOLITAIN, ANTENNE RIVE-SUD

ÉTUDE DE POTENTIAL ARCHÉOLOGIQUE

**SUPERPOSITION DU PLAN D'UNDERWRITERS'  
SURVEY BUREAU DE 1950 À LA TRAME  
ACTUELLE (ENTRE WILLIAM ET WELLINGTON)**

**PLAN 55**

 AIRE D'ÉTUDE

0 10 20 m  
ÉCHELLE : 1/1000



Source : Plan base, cartographie numérique, ville de Montréal,  
feuilles n° 31H05-010-3536, 3537, 3538, 3636, 3637, 3638, 3736, 3737,  
3836, 3837, 3936, 3937, 4035, 4036, 4037, 31H12-010-135 et 136

CIM1613  
**ethnoscop**

IMPLANTATION DU RÉSEAU ÉLECTRIQUE  
MÉTROPOLITAIN, ANTENNE RIVE-SUD  
ÉTUDE DE POTENTIEL ARCHÉOLOGIQUE  
SUPERPOSITION DU PLAN D'UNDERWRITERS'  
SURVEY BUREAU DE 1964  
À LA TRAME ACTUELLE  
(ENTRE WILLIAM ET WELLINGTON)  
PLAN 56

— AIRE D'ÉTUDE



0 10 20 m  
Echelle 1:1000

Source : Plan base, cartographie numérique, ville de Montréal,  
feuilles n° 31165-010-3536, 3537, 3538, 3539, 3538, 3537, 3536, 3726, 3727,  
3536, 3537, 3536, 3537, 4035, 4036, 4037, 31112-010-135 et 136

CIM1613  
ethnoscop





IMPLANTATION DU RÉSEAU ÉLECTRIQUE  
MÉTROPOLITAIN, ANTENNE RIVE-SUD

ÉTUDE DE POTENTIAL ARCHÉOLOGIQUE

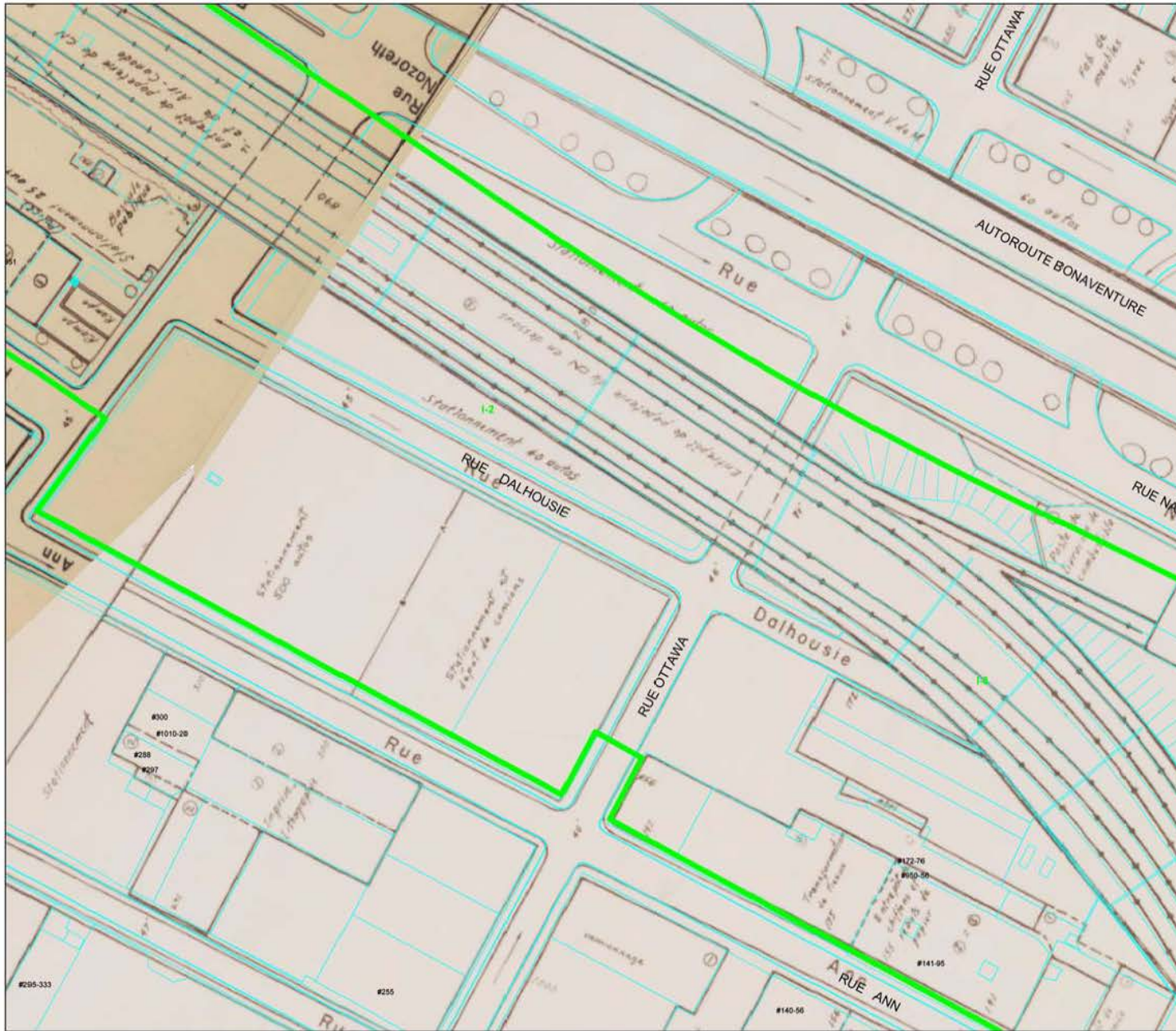
**SUPERPOSITION DES PLANS DE LA VILLE DE  
MONTRÉAL DE 1973 À LA TRAME ACTUELLE  
(ENTRE WILLIAM ET WELLINGTON)**

**PLAN 57**

 AIRE D'ÉTUDE



Source : Plan base, cartographie numérique, ville de Montréal,  
feuilles n° 31H05-010-3536, 3537, 3538, 3636, 3637, 3638, 3736, 3737,  
3836, 3837, 3936, 3937, 4035, 4036, 4037, 31H12-010-135 et 136



IMPLANTATION DU RÉSEAU ÉLECTRIQUE  
MÉTROPOLITAIN, ANTENNE RIVE-SUD

ÉTUDE DE POTENTIEL ARCHÉOLOGIQUE

**SUPERPOSITION DU PLAN DE LA VILLE DE  
MONTREAL DE 1982 À LA TRAME ACTUELLE  
(ENTRE WILLIAM ET WELLINGTON)**

**PLAN 58**

 AIRE D'ÉTUDE

0 10 20 m  
ÉCHELLE : 1/1000



Source : Plan base, cartographie numérique, ville de Montréal,  
feuilles n° 31H05-010-3536, 3537, 3538, 3636, 3637, 3638, 3736, 3737,  
3836, 3837, 3936, 3937, 4035, 4036, 4037, 31H12-010-135 et 136

CIM1613  
**ethnoscop**



IMPLANTATION DU RÉSEAU ÉLECTRIQUE  
MÉTROPOLITAIN, ANTENNE RIVE-SUD

ÉTUDE DE POTENTIAL ARCHÉOLOGIQUE

**SUPERPOSITION DU PLAN DE LA VILLE DE  
MONTREAL DE 1990 À LA TRAME ACTUELLE  
(ENTRE WILLIAM ET WELLINGTON)**

**PLAN 59**

 AIRE D'ÉTUDE

0 10 20 m  
ÉCHELLE : 1/1000



Source : Plan base, cartographie numérique, ville de Montréal,  
feuilles n° 31H05-010-3536, 3537, 3538, 3636, 3637, 3638, 3736, 3737,  
3836, 3837, 3936, 3937, 4035, 4036, 4037, 31H12-010-135 et 136

CIM1613  
**ethnoscop**



IMPLANTATION DU RÉSEAU ÉLECTRIQUE  
MÉTROPOLITAIN, ANTENNE RIVE-SUD

ÉTUDE DE POTENTIEL ARCHÉOLOGIQUE

**SUPERPOSITION DU PLAN D'ADAMS DE 1825  
À LA TRAME ACTUELLE  
(ENTRE OTTAWA ET DE LA COMMUNE)**

**PLAN 60**

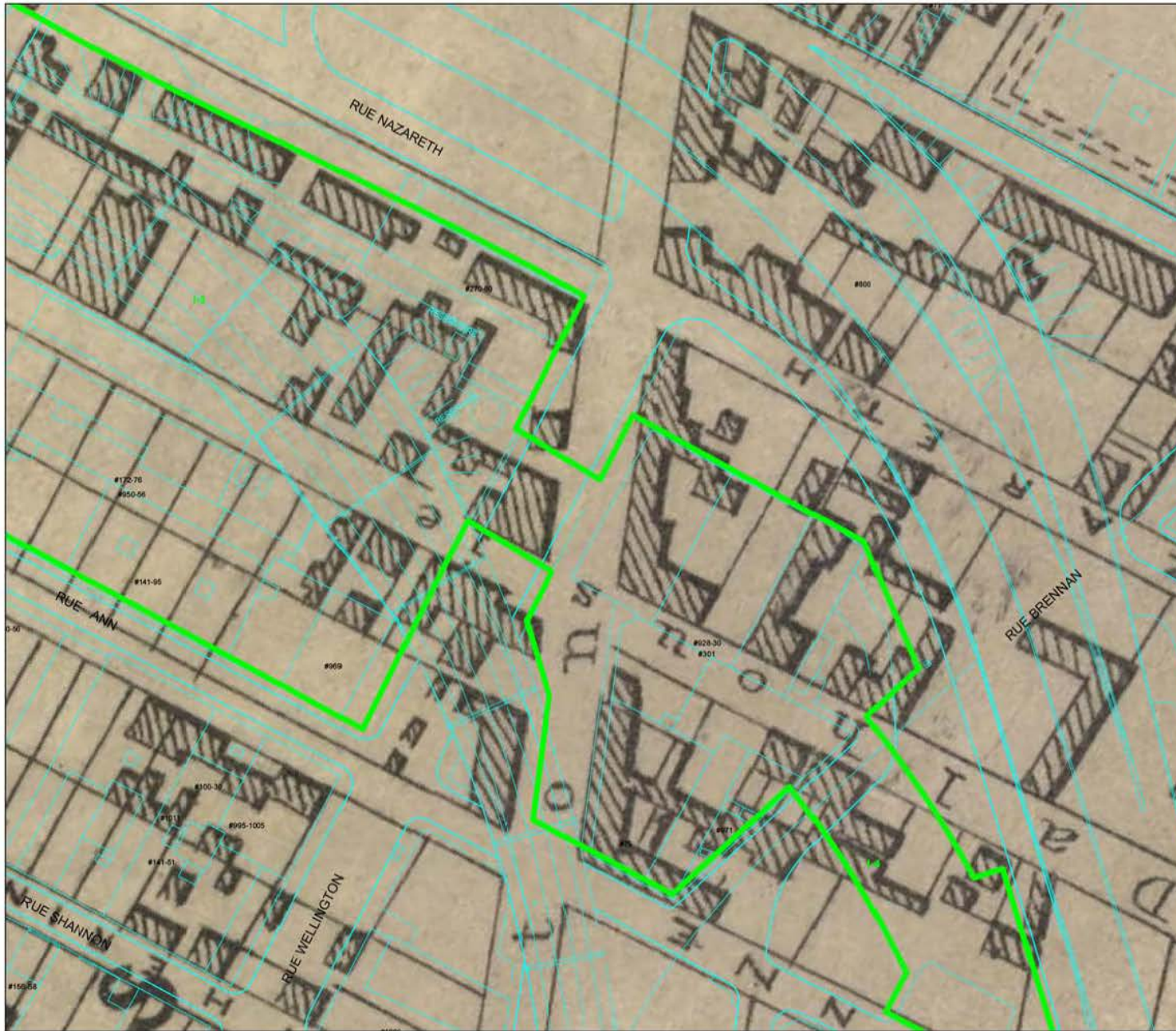
 AIRE D'ÉTUDE

0 10 20 m  
ÉCHELLE : 1/1000



Source : Plan base, cartographie numérique, ville de Montréal,  
feuilles n° 31H05-010-3536, 3537, 3538, 3636, 3637, 3638, 3736, 3737,  
3836, 3837, 3936, 3937, 4035, 4036, 4037, 31H12-010-135 et 136

CIM1613  
**ethnoscop**



IMPLANTATION DU RÉSEAU ÉLECTRIQUE  
MÉTROPOLITAIN, ANTENNE RIVE-SUD

ÉTUDE DE POTENTIEL ARCHÉOLOGIQUE

**SUPERPOSITION DU PLAN DE CANE DE 1846  
À LA TRAME ACTUELLE  
(ENTRE OTTAWA ET DE LA COMMUNE)**

**PLAN 61**

 AIRE D'ÉTUDE

0 10 20 m  
ÉCHELLE : 1/1000



Source : Plan base, cartographie numérique, ville de Montréal,  
feuilles n° 31H05-010-3536, 3537, 3538, 3636, 3637, 3638, 3736, 3737,  
3836, 3837, 3936, 3937, 4035, 4036, 4037, 31H12-010-135 et 136

CIM1613  
**ethnoscop**





IMPLANTATION DU RÉSEAU ÉLECTRIQUE  
MÉTROPOLITAIN, ANTENNE RIVE-SUD

ÉTUDE DE POTENTIEL ARCHÉOLOGIQUE

**SUPERPOSITION DU PLAN DE SITWELL DE 1869  
À LA TRAME ACTUELLE  
(ENTRE OTTAWA ET DE LA COMMUNE)**

**PLAN 62**

 AIRE D'ÉTUDE



Source : Plan base, cartographie numérique, ville de Montréal,  
feuilles n° 31H05-010-3536, 3537, 3538, 3636, 3637, 3638, 3736, 3737,  
3836, 3837, 3936, 3937, 4035, 4036, 4037, 31H12-010-135 et 136



IMPLANTATION DU RÉSEAU ÉLECTRIQUE  
MÉTROPOLITAIN, ANTENNE RIVE-SUD

ÉTUDE DE POTENTIEL ARCHÉOLOGIQUE

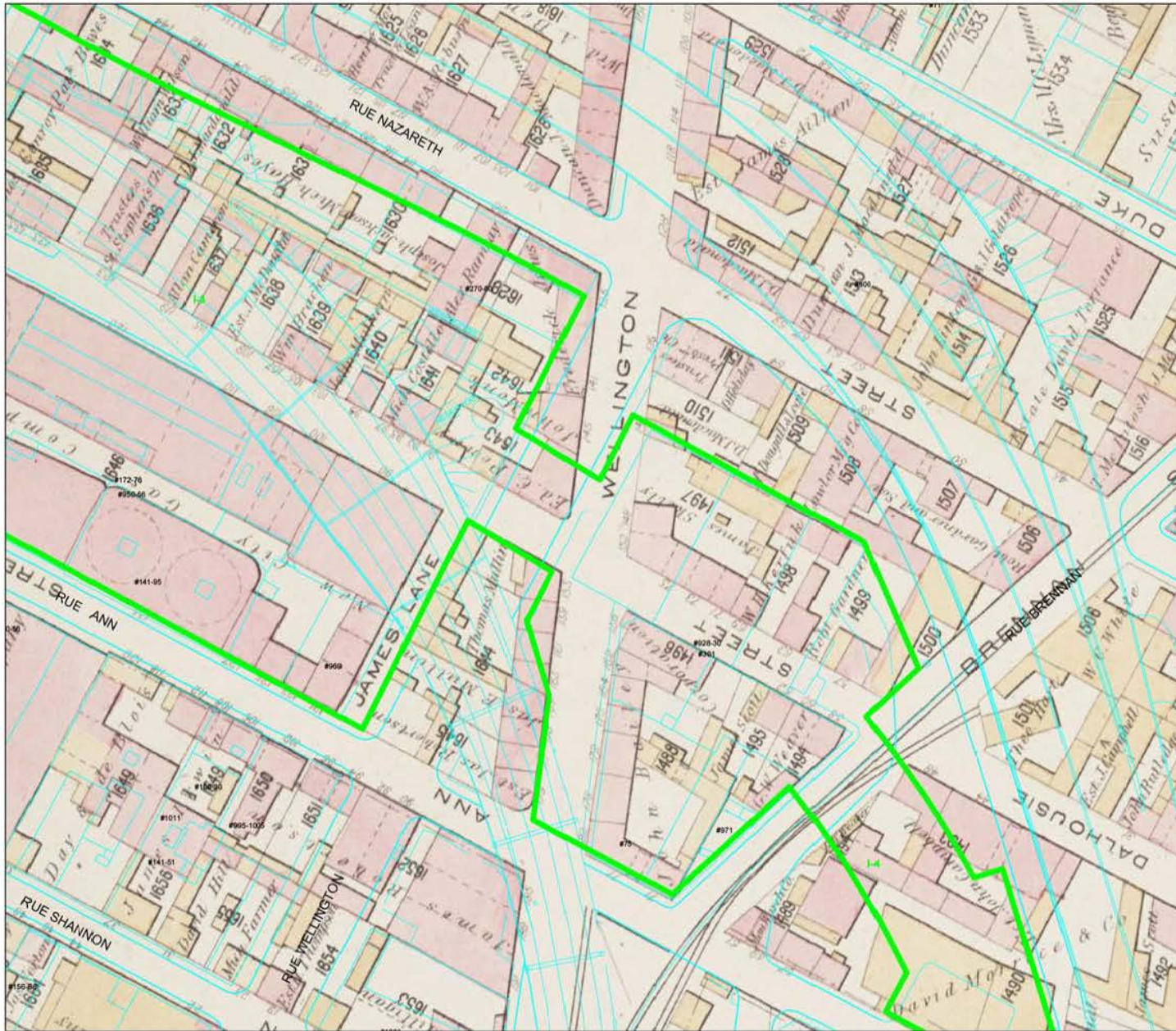
**SUPERPOSITION DU PLAN DE PLUNKETT &  
BRADY DE 1872 À LA TRAME ACTUELLE (ENTRE  
OTTAWA ET DE LA COMMUNE)**

**PLAN 63**

 AIRE D'ÉTUDE



Source : Plan base, cartographie numérique, ville de Montréal,  
feuilles n° 31H05-010-3536, 3537, 3538, 3636, 3637, 3638, 3736, 3737,  
3836, 3837, 3936, 3937, 4035, 4036, 4037, 31H12-010-135 et 136



IMPLANTATION DU RÉSEAU ÉLECTRIQUE  
MÉTROPOLITAIN, ANTENNE RIVE-SUD

ÉTUDE DE POTENTIAL ARCHÉOLOGIQUE

**SUPERPOSITION DU PLAN DE GOAD DE 1881  
À LA TRAME ACTUELLE  
(ENTRE OTTAWA ET DE LA COMMUNE)**

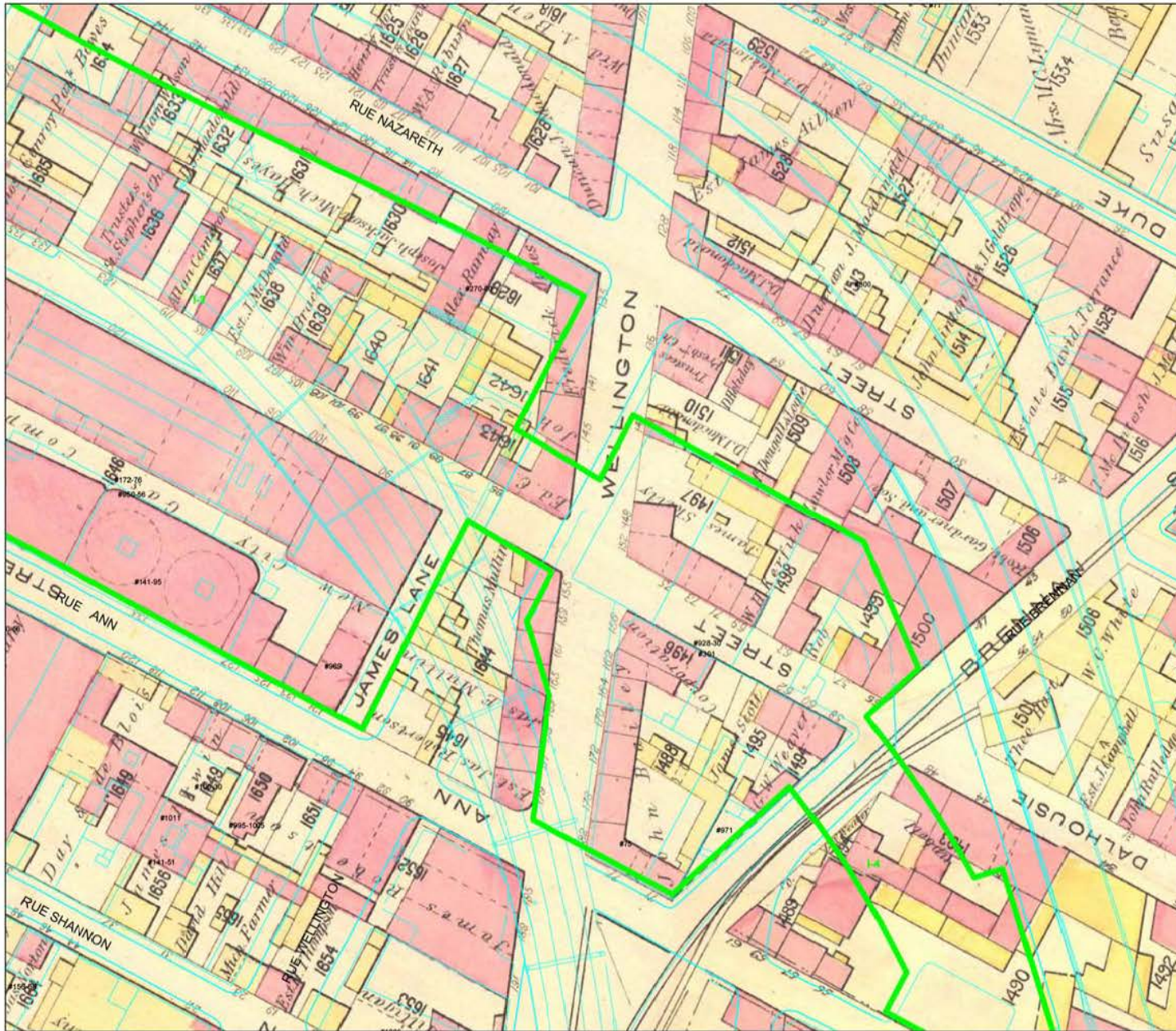
**PLAN 64**

 AIRE D'ÉTUDE

0 10 20 m  
ÉCHELLE : 1/1000



Source : Plan base, cartographie numérique, ville de Montréal,  
feuilles n° 31H05-010-3536, 3537, 3538, 3636, 3637, 3638, 3736, 3737,  
3836, 3837, 3936, 3937, 4035, 4036, 4037, 31H12-010-135 et 136



IMPLANTATION DU RÉSEAU ÉLECTRIQUE  
MÉTROPOLITAIN, ANTENNE RIVE-SUD

ÉTUDE DE POTENTIAL ARCHÉOLOGIQUE

SUPERPOSITION DU PLAN DE GOAD DE 1890  
À LA TRAME ACTUELLE  
(ENTRE OTTAWA ET DE LA COMMUNE)

PLAN 65

 AIRE D'ÉTUDE

0 10 20 m  
ÉCHELLE : 1/1000



Source : Plan base, cartographie numérique, ville de Montréal,  
feuilles n° 31H05-010-3536, 3537, 3538, 3636, 3637, 3638, 3736, 3737,  
3836, 3837, 3936, 3937, 4035, 4036, 4037, 31H12-010-135 et 136

CIM1613  
ethnoscop



IMPLANTATION DU RÉSEAU ÉLECTRIQUE  
MÉTROPOLITAIN, ANTENNE RIVE-SUD

ÉTUDE DE POTENTIEL ARCHÉOLOGIQUE

SUPERPOSITION DU PLAN DE GOAD DE 1912  
À LA TRAME ACTUELLE  
(ENTRE OTTAWA ET DE LA COMMUNE)

PLAN 66

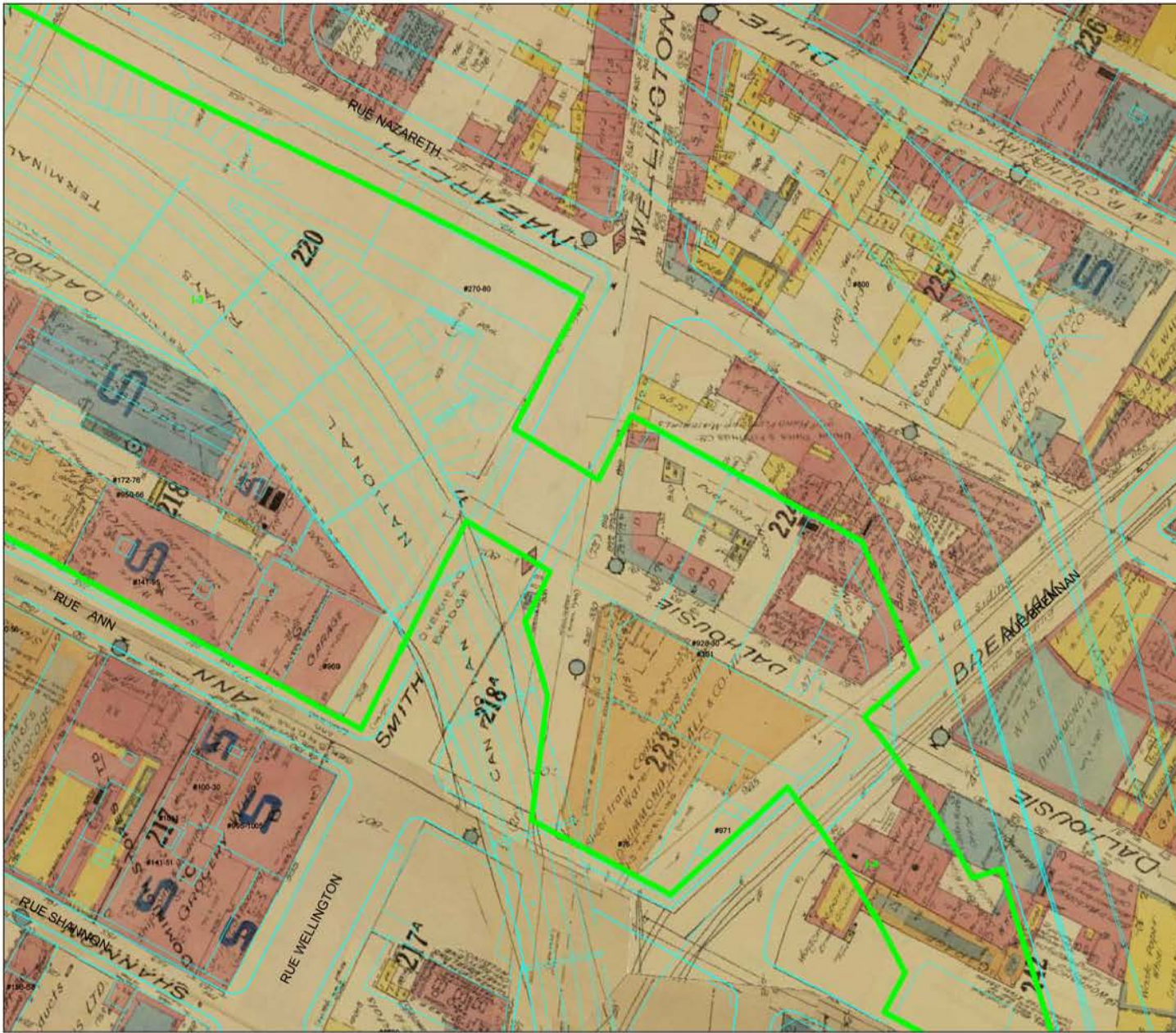
 AIRE D'ÉTUDE

0 10 20 m  
ÉCHELLE : 1/1000



Source : Plan base, cartographie numérique, ville de Montréal,  
feuilles n° 31H05-010-3536, 3537, 3538, 3636, 3637, 3638, 3736, 3737,  
3836, 3837, 3936, 3937, 4035, 4036, 4037, 31H12-010-135 et 136

CIM1613  
**ethnoscop**



IMPLANTATION DU RÉSEAU ÉLECTRIQUE  
 MÉTROPOLITAIN, ANTENNE RIVE-SUD  
  
 ÉTUDE DE POTENTIEL ARCHÉOLOGIQUE  
  
**SUPERPOSITION DU PLAN D'UNDERWRITERS'  
 SURVEY BUREAU DE 1940 À LA TRAME  
 ACTUELLE (ENTRE OTTAWA ET DE LA COMMUNE)**  
 PLAN 67

AIRE D'ÉTUDE


0 10 20 m  
 ÉCHELLE : 1/1000



Source : Plan base, cartographie numérique, ville de Montréal,  
 feuillets n° 31H05-010-3536, 3537, 3538, 3636, 3637, 3638, 3736, 3737,  
 3836, 3837, 3936, 3937, 4035, 4036, 4037, 31H12-010-135 et 136

IMPLANTATION DU RÉSEAU ÉLECTRIQUE  
 MÉTROPOLITAIN, ANTENNE RIVE-SUD  
 ÉTUDE DE POTENTIEL ARCHÉOLOGIQUE  
 SUPERPOSITION DU PLAN D'UNDERWRITERS'  
 SURVEY BUREAU DE 1950 À LA TRAME  
 ACTUELLE (ENTRE OTTAWA ET DE LA COMMUNE)  
 PLAN 68

AIRE D'ÉTUDE

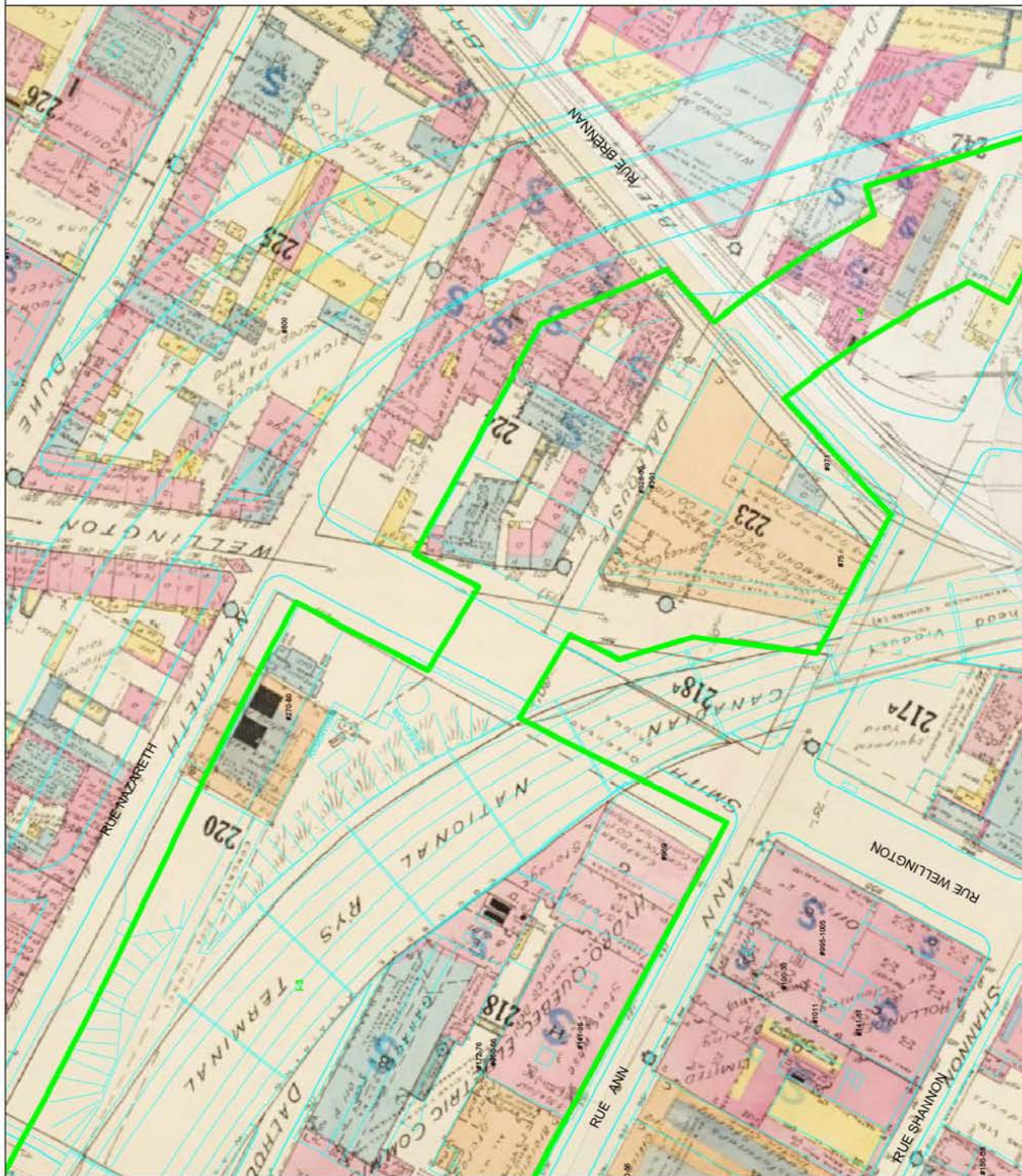


ÉCHELLE : 1/1000

Source : Plan base, cartographie numérique, ville de Montréal,  
 feuilles n° 31H05-010-3536, 3537, 3538, 3539, 3538, 3537, 3538, 3726, 3737,  
 3836, 3837, 3936, 3837, 4035, 4036, 4037, 31H12-010-135 et 136

CIM1613

**ethnoscop**



IMPLANTATION DU RÉSEAU ÉLECTRIQUE  
MÉTROPOLITAIN, ANTENNE RIVE-SUD  
ÉTUDE DE POTENTIEL ARCHÉOLOGIQUE  
SUPERPOSITION DU PLAN D'UNDERWRITERS'  
SURVEY BUREAU DE 1964 À LA TRAME  
ACTUELLE (ENTRE OTTAWA ET DE LA COMMUNE)  
PLAN 69

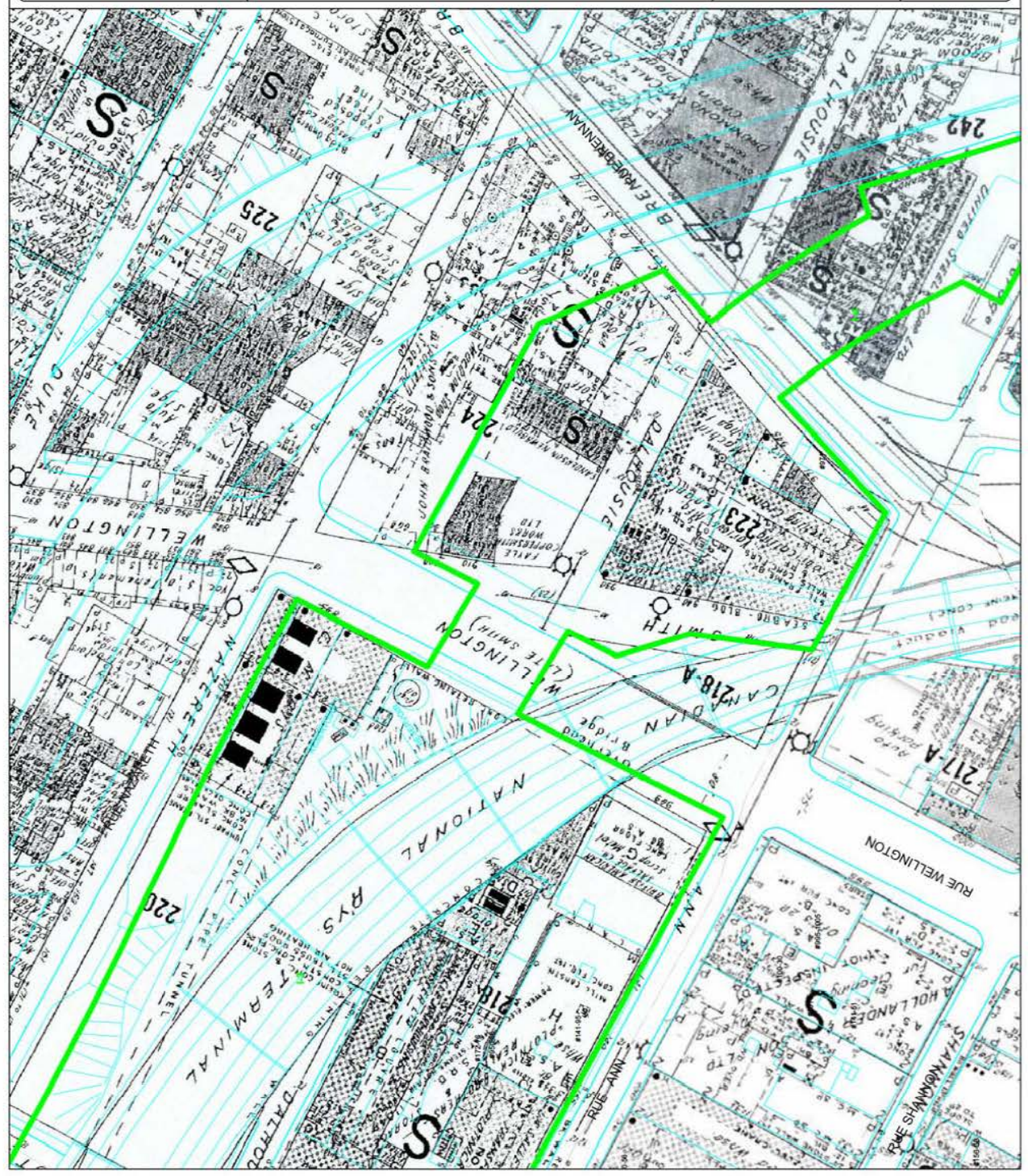
— AIRE D'ÉTUDE



0 10 20 m  
Echelle 1:1000

Source : Plan base, cartographie numérique, ville de Montréal.  
feuilles n° 31160-010-3536, 3537, 3538, 3539, 3538, 3537, 3536, 3726, 3737,  
3536, 3537, 3536, 3837, 4035, 4036, 4037, 31112-010-135 et 136

CIM1613  
**ethnoscop**







IMPLANTATION DU RÉSEAU ÉLECTRIQUE  
MÉTROPOLITAIN, ANTENNE RIVE-SUD

ÉTUDE DE POTENTIAL ARCHÉOLOGIQUE

**SUPERPOSITION DU PLAN DE LA VILLE DE  
MONTREAL DE 1969 À LA TRAME ACTUELLE  
(ENTRE OTTAWA ET DE LA COMMUNE)**

PLAN 70

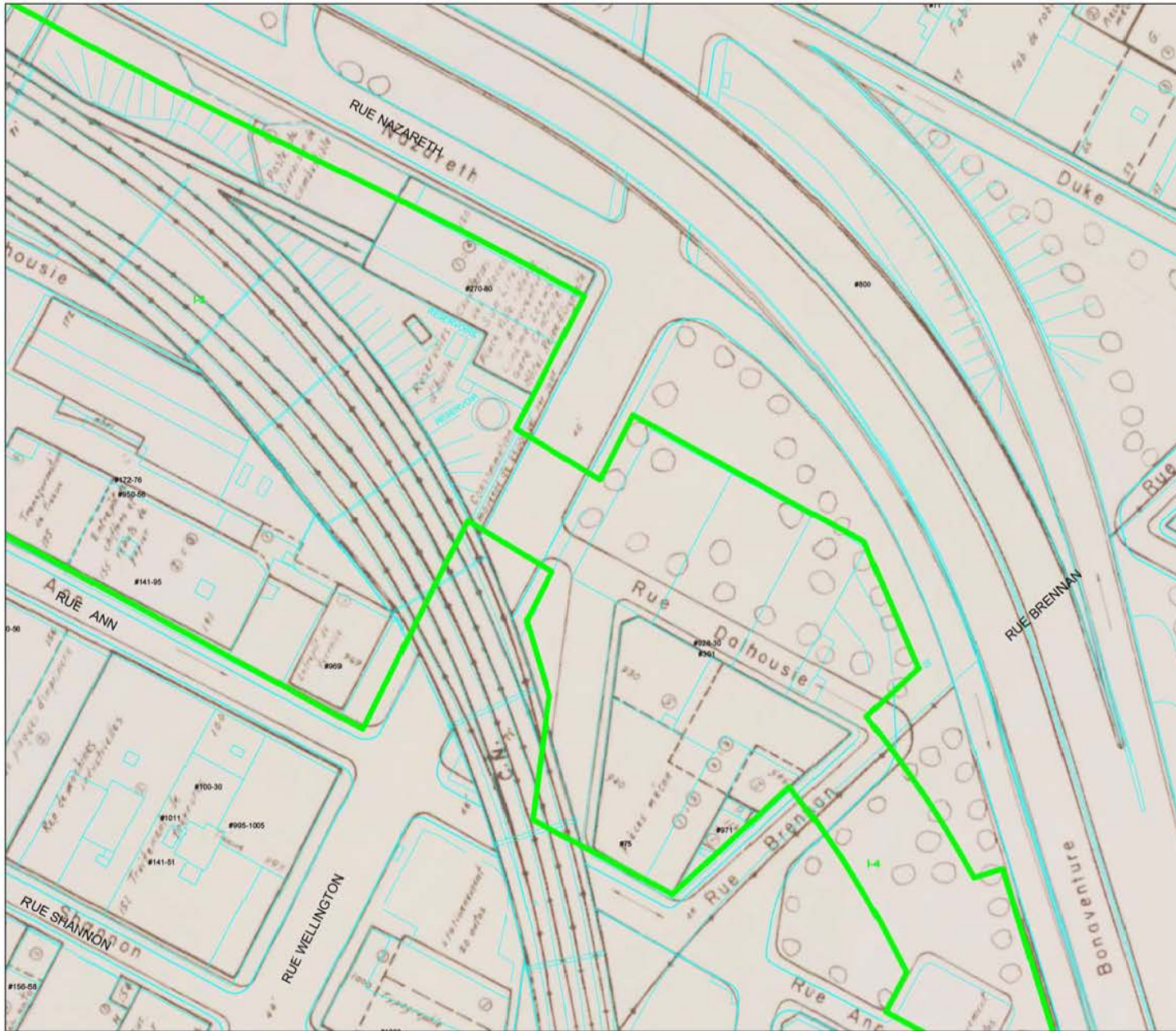
 AIRE D'ÉTUDE

0 10 20 m  
ÉCHELLE : 1/1000



Source : Plan base, cartographie numérique, ville de Montréal,  
feuilles n° 31H05-010-3536, 3537, 3538, 3636, 3637, 3638, 3736, 3737,  
3836, 3837, 3936, 3937, 4035, 4036, 4037, 31H12-010-135 et 136

CIM1613  
**ethnoscop**



IMPLANTATION DU RÉSEAU ÉLECTRIQUE  
MÉTROPOLITAIN, ANTENNE RIVE-SUD

ÉTUDE DE POTENTIEL ARCHÉOLOGIQUE

**SUPERPOSITION DU PLAN DE LA VILLE DE  
MONTREAL DE 1981 À LA TRAME ACTUELLE  
(ENTRE OTTAWA ET DE LA COMMUNE)**

PLAN 71

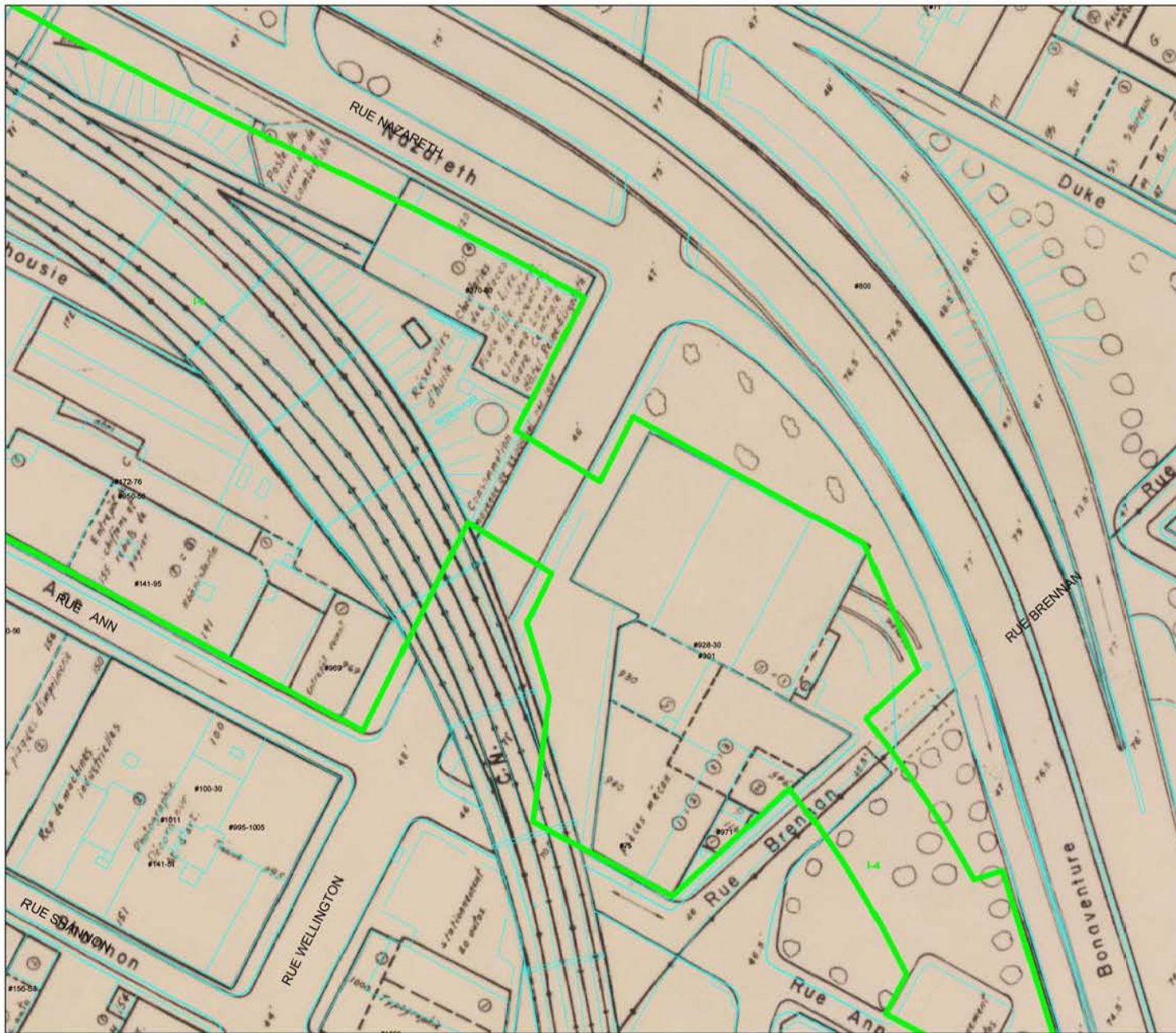
 AIRE D'ÉTUDE

0 10 20 m  
ÉCHELLE : 1/1000



Source : Plan base, cartographie numérique, ville de Montréal,  
feuilles n° 31H05-010-3536, 3537, 3538, 3636, 3637, 3638, 3736, 3737,  
3836, 3837, 3936, 3937, 4035, 4036, 4037, 31H12-010-135 et 136

CIM1613  
**ethnoscop**



IMPLANTATION DU RÉSEAU ÉLECTRIQUE  
MÉTROPOLITAIN, ANTENNE RIVE-SUD

ÉTUDE DE POTENTIAL ARCHÉOLOGIQUE

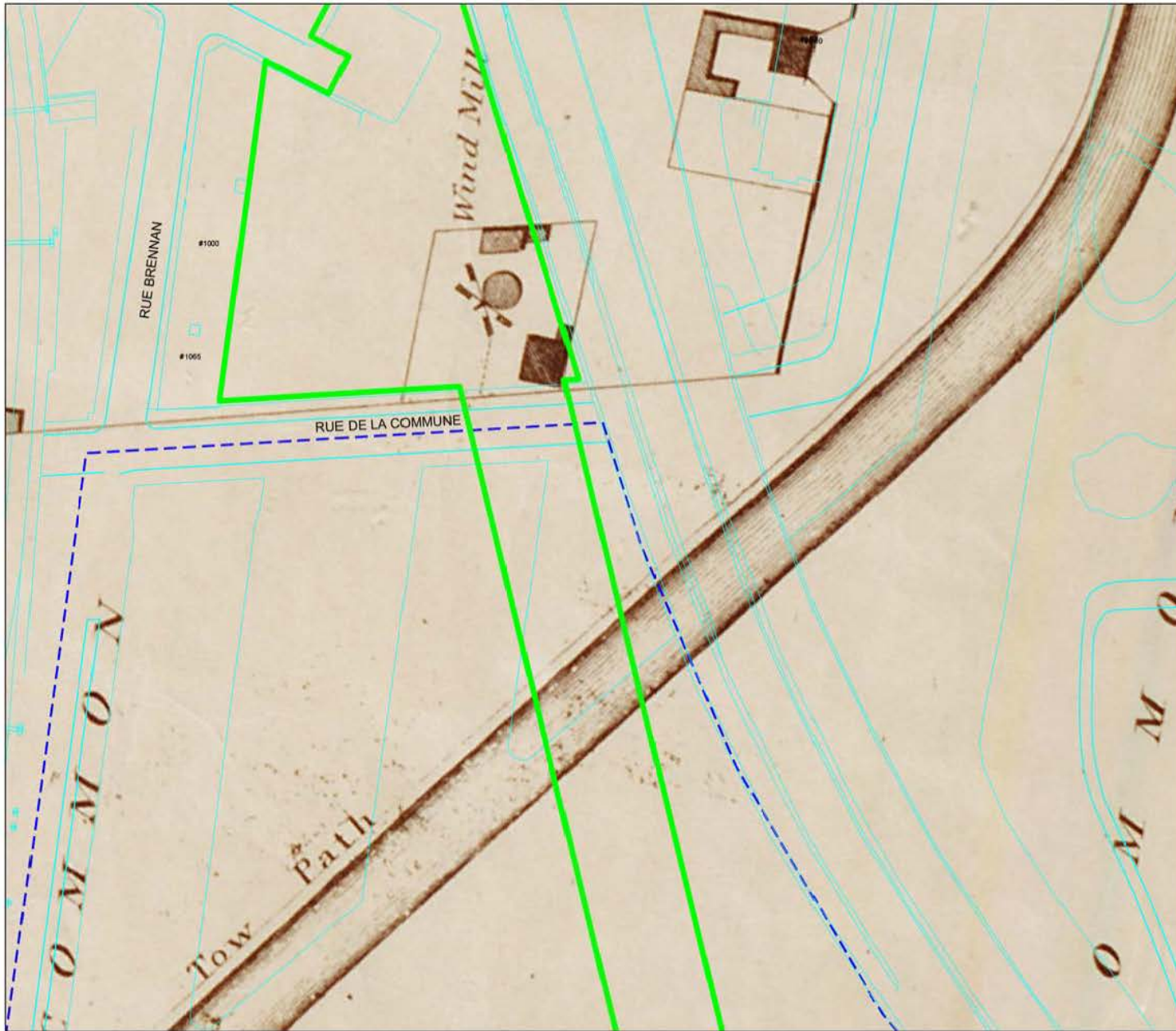
SUPERPOSITION DU PLAN DE LA VILLE DE  
MONTREAL DE 1990 À LA TRAME ACTUELLE  
(ENTRE OTTAWA ET DE LA COMMUNE)

PLAN 72

 AIRE D'ÉTUDE



Source : Plan base, cartographie numérique, ville de Montréal,  
feuilles n° 31H05-010-3536, 3537, 3538, 3636, 3637, 3638, 3736, 3737,  
3836, 3837, 3936, 3937, 4035, 4036, 4037, 31H12-010-135 et 136





IMPLANTATION DU RÉSEAU ÉLECTRIQUE  
MÉTROPOLITAIN, ANTENNE RIVE-SUD

ÉTUDE DE POTENTIEL ARCHÉOLOGIQUE

**SUPERPOSITION DU PLAN D'ADAMS DE 1825 À LA  
TRAME ACTUELLE  
(ENTRE DE LA COMMUNE ET LE BASSIN PEEL)**

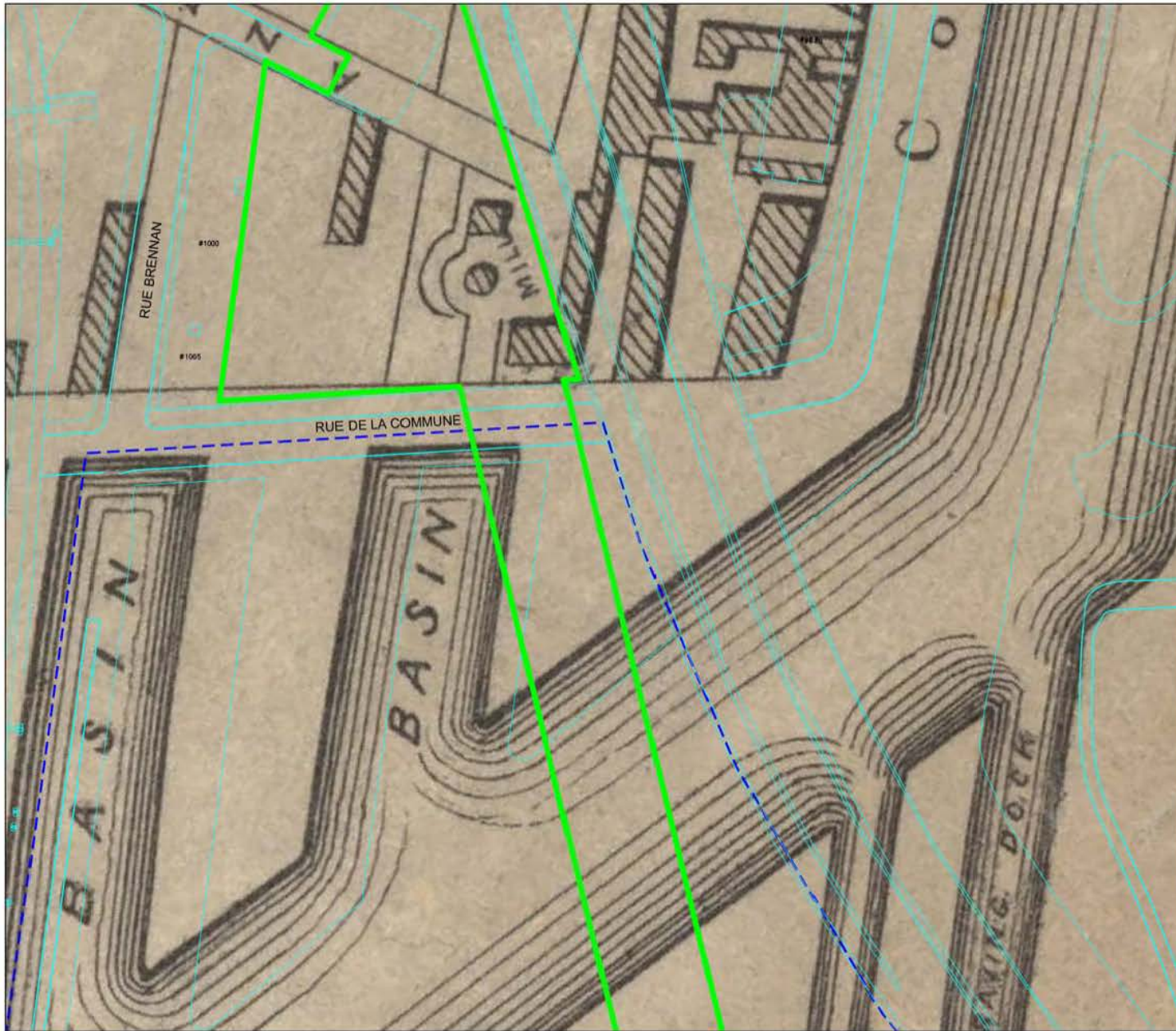
**PLAN 73**



Source : Plan base, cartographie numérique, ville de Montréal,  
feuilles n° 31H05-010-3536, 3537, 3538, 3636, 3637, 3638, 3736, 3737,  
3836, 3837, 3936, 3937, 4035, 4036, 4037, 31H12-010-135 et 136

CIM1613

**ethnoscop**



IMPLANTATION DU RÉSEAU ÉLECTRIQUE  
MÉTROPOLITAIN, ANTENNE RIVE-SUD

ÉTUDE DE POTENTIEL ARCHÉOLOGIQUE

**SUPERPOSITION DU PLAN DE CANE DE 1846  
À LA TRAME ACTUELLE  
(ENTRE DE LA COMMUNE ET LE BASSIN PEEL)**

**PLAN 74**

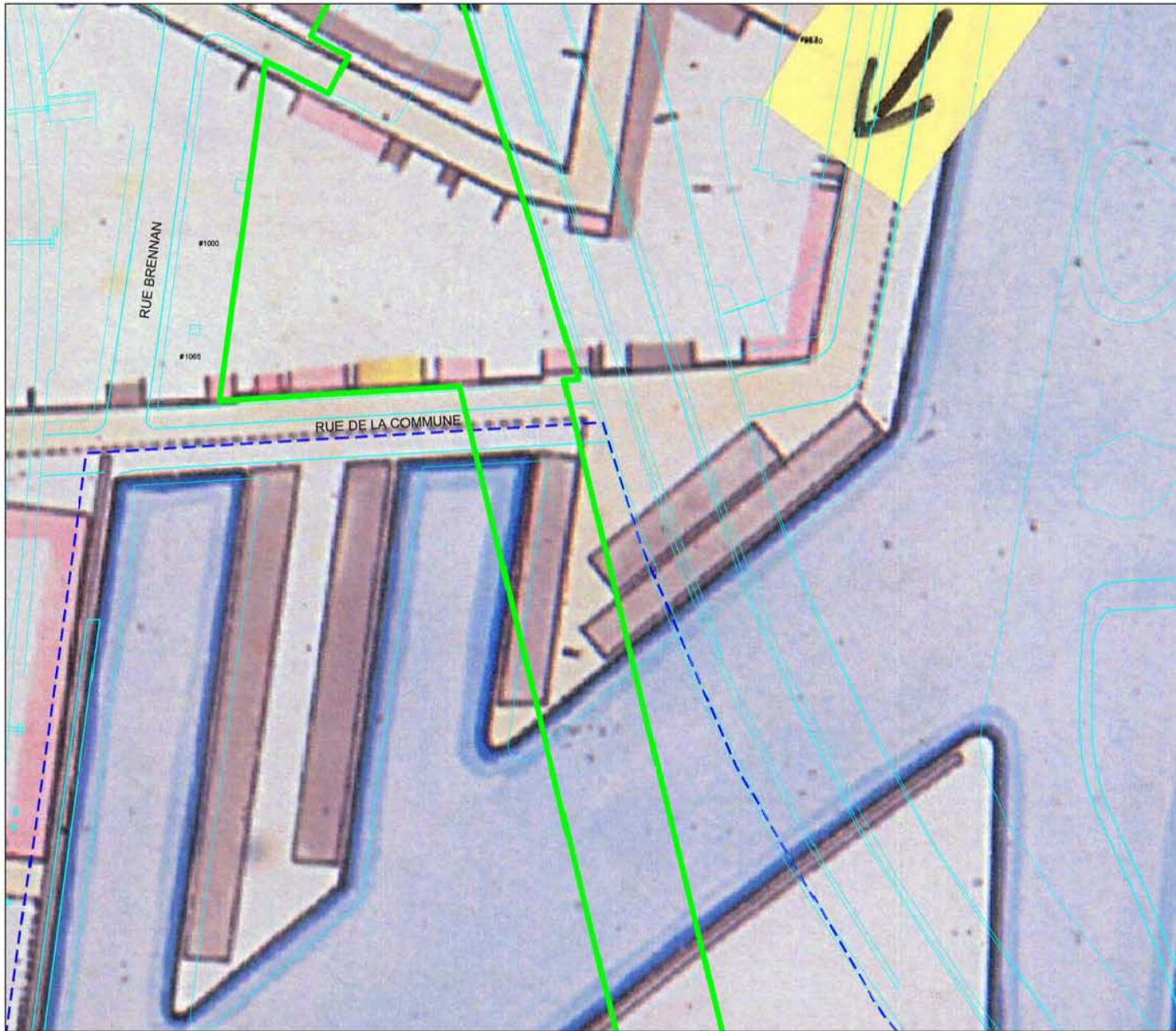
 AIRE D'ÉTUDE

0 10 20 m  
ÉCHELLE : 1/1000



Source : Plan base, cartographie numérique, ville de Montréal,  
feuilles n° 31H05-010-3536, 3537, 3538, 3636, 3637, 3638, 3736, 3737,  
3836, 3837, 3936, 3937, 4035, 4036, 4037, 31H12-010-135 et 136

CIM1613  
**ethnoscop**



IMPLANTATION DU RÉSEAU ÉLECTRIQUE  
MÉTROPOLITAIN, ANTENNE RIVE-SUD

ÉTUDE DE POTENTIEL ARCHÉOLOGIQUE

**SUPERPOSITION DU PLAN DE SITWELL DE 1869  
À LA TRAME ACTUELLE  
(ENTRE DE LA COMMUNE ET LE BASSIN PEEL)**

**PLAN 75**

 AIRE D'ÉTUDE

0 10 20 m  
ÉCHELLE : 1/1000



Source : Plan base, cartographie numérique, ville de Montréal,  
feuilles n° 31H05-010-3536, 3537, 3538, 3636, 3637, 3638, 3736, 3737,  
3836, 3837, 3936, 3937, 4035, 4036, 4037, 31H12-010-135 et 136



IMPLANTATION DU RÉSEAU ÉLECTRIQUE  
MÉTROPOLITAIN, ANTENNE RIVE-SUD

ÉTUDE DE POTENTIEL ARCHÉOLOGIQUE

**SUPERPOSITION DU PLAN DE PLUNKETT &  
BRADY DE 1872 À LA TRAME ACTUELLE (ENTRE  
DE LA COMMUNE ET LE BASSIN PEEL)**

**PLAN 76**

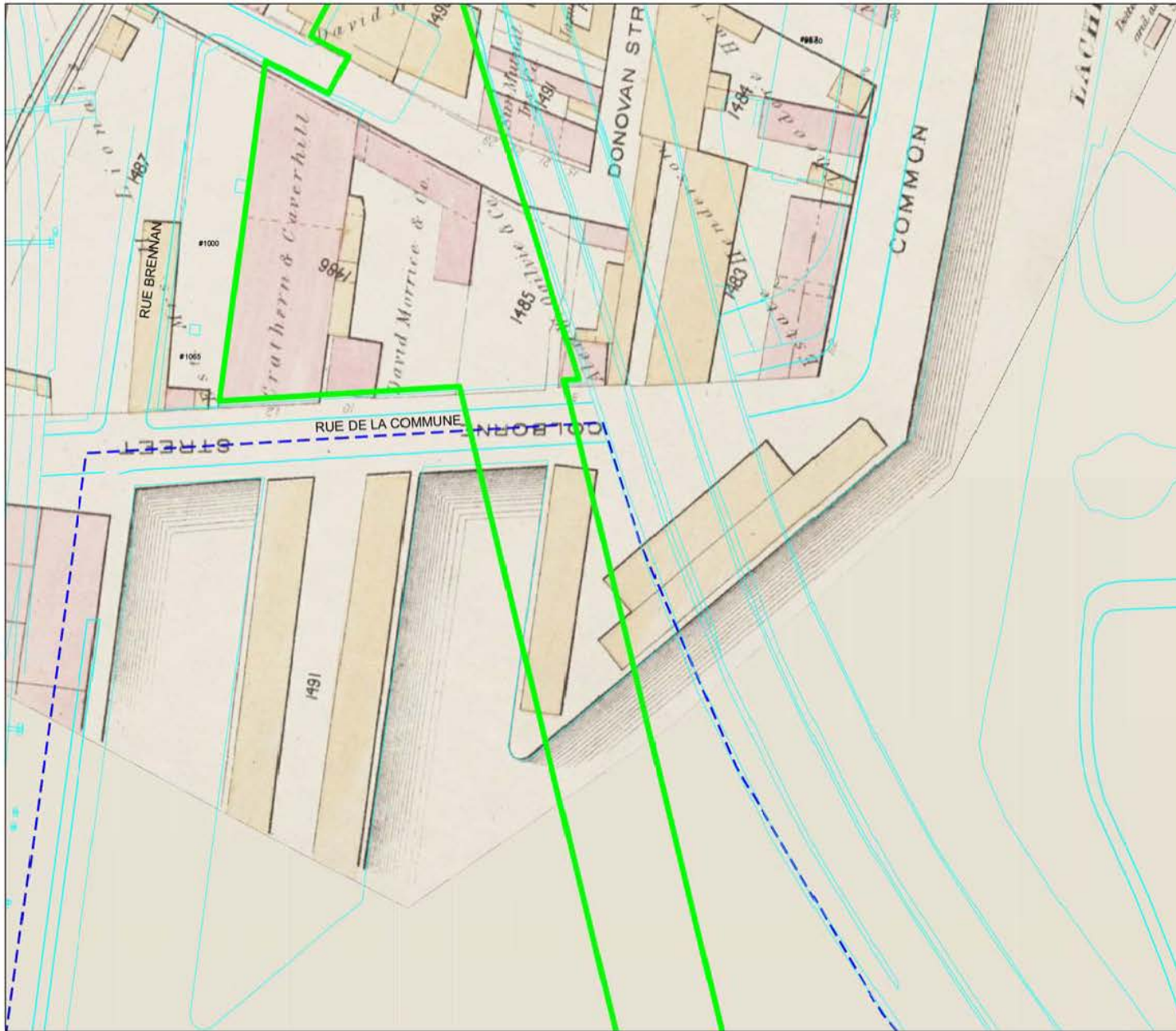
 AIRE D'ÉTUDE

0 10 20 m  
ÉCHELLE : 1/1000



Source : Plan base, cartographie numérique, ville de Montréal,  
feuilles n° 31H05-010-3536, 3537, 3538, 3636, 3637, 3638, 3736, 3737,  
3836, 3837, 3936, 3937, 4035, 4036, 4037, 31H12-010-135 et 136

CIM1613  
**ethnoscop**



IMPLANTATION DU RÉSEAU ÉLECTRIQUE  
MÉTROPOLITAIN, ANTENNE RIVE-SUD

ÉTUDE DE POTENTIEL ARCHÉOLOGIQUE

**SUPERPOSITION DU PLAN DE GOAD DE 1881  
À LA TRAME ACTUELLE  
(ENTRE DE LA COMMUNE ET LE BASSIN PEEL)**

**PLAN 77**

 AIRE D'ÉTUDE

0 10 20 m  
ÉCHELLE : 1/1000



Source : Plan base, cartographie numérique, ville de Montréal,  
feuilles n° 31H05-010-3536, 3537, 3538, 3636, 3637, 3638, 3736, 3737,  
3836, 3837, 3936, 3937, 4035, 4036, 4037, 31H12-010-135 et 136





IMPLANTATION DU RÉSEAU ÉLECTRIQUE  
MÉTROPOLITAIN, ANTENNE RIVE-SUD

ÉTUDE DE POTENTIEL ARCHÉOLOGIQUE

**SUPERPOSITION DU PLAN DE GOAD DE 1890  
À LA TRAME ACTUELLE (ENTRE DE LA COMMUNE  
ET LE BASSIN PEEL)**

**PLAN 78**

 AIRE D'ÉTUDE

0 10 20 m  
ÉCHELLE : 1/1000



Source : Plan base, cartographie numérique, ville de Montréal,  
feuilles n° 31H05-010-4035, 4036 et 3936

CIM1613  
**ethnoscop**



IMPLANTATION DU RÉSEAU ÉLECTRIQUE  
MÉTROPOLITAIN, ANTENNE RIVE-SUD  
ÉTUDE DE POTENTIEL ARCHÉOLOGIQUE  
SUPERPOSITION DU PLAN DE GOAD DE 1912  
À LA TRAME ACTUELLE  
(ENTRE DE LA COMMUNE ET LE BASSIN PEEL)  
PLAN 79

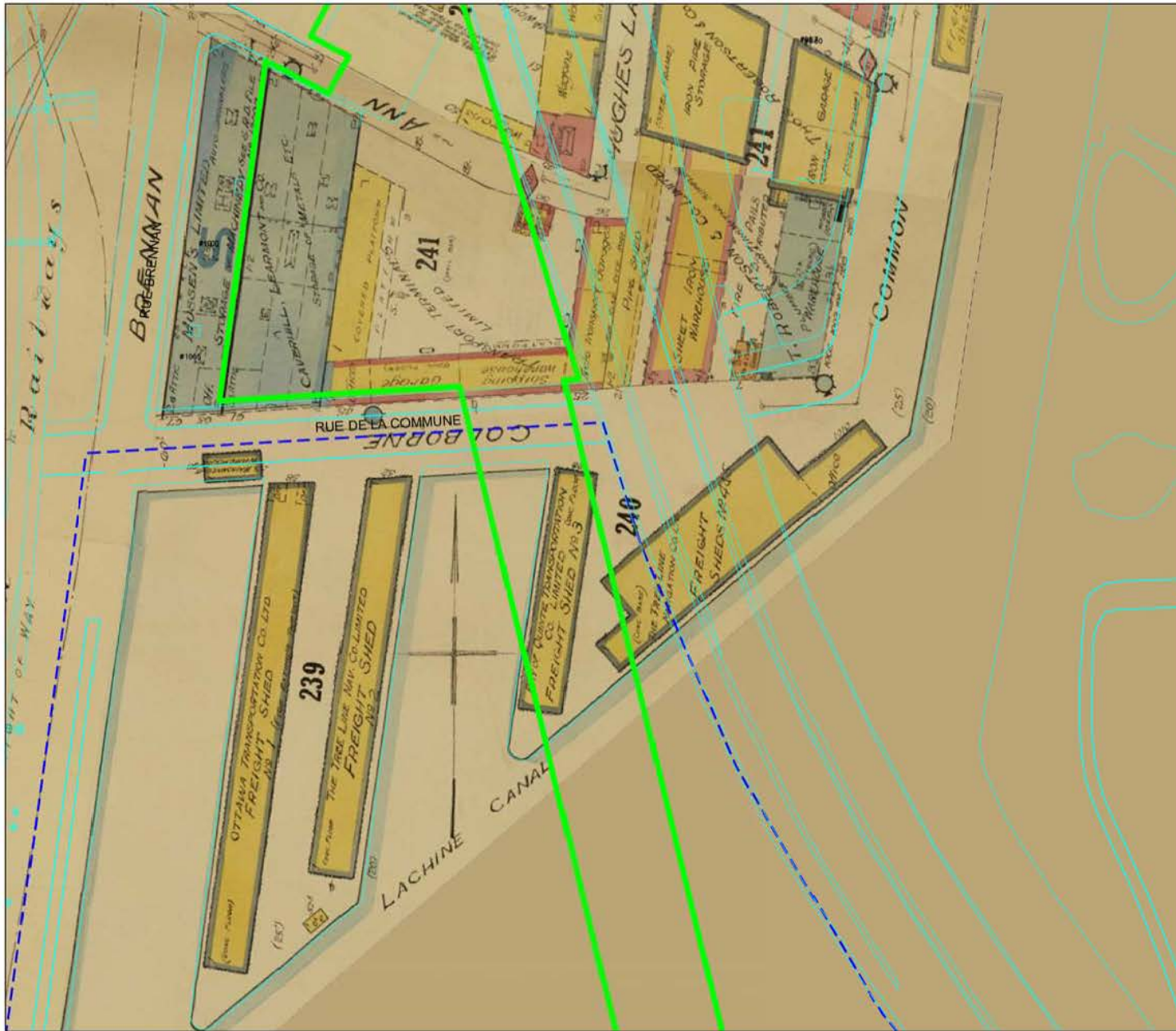
 AIRE D'ÉTUDE

0 10 20 m  
ÉCHELLE : 1/1000



Source : Plan base, cartographie numérique, ville de Montréal,  
feuilles n° 31H05-010-3536, 3537, 3538, 3636, 3637, 3638, 3736, 3737,  
3836, 3837, 3936, 3937, 4035, 4036, 4037, 31H12-010-135 et 136

CIM1613  
ethnoscop



IMPLANTATION DU RÉSEAU ÉLECTRIQUE  
MÉTROPOLITAIN, ANTENNE RIVE-SUD

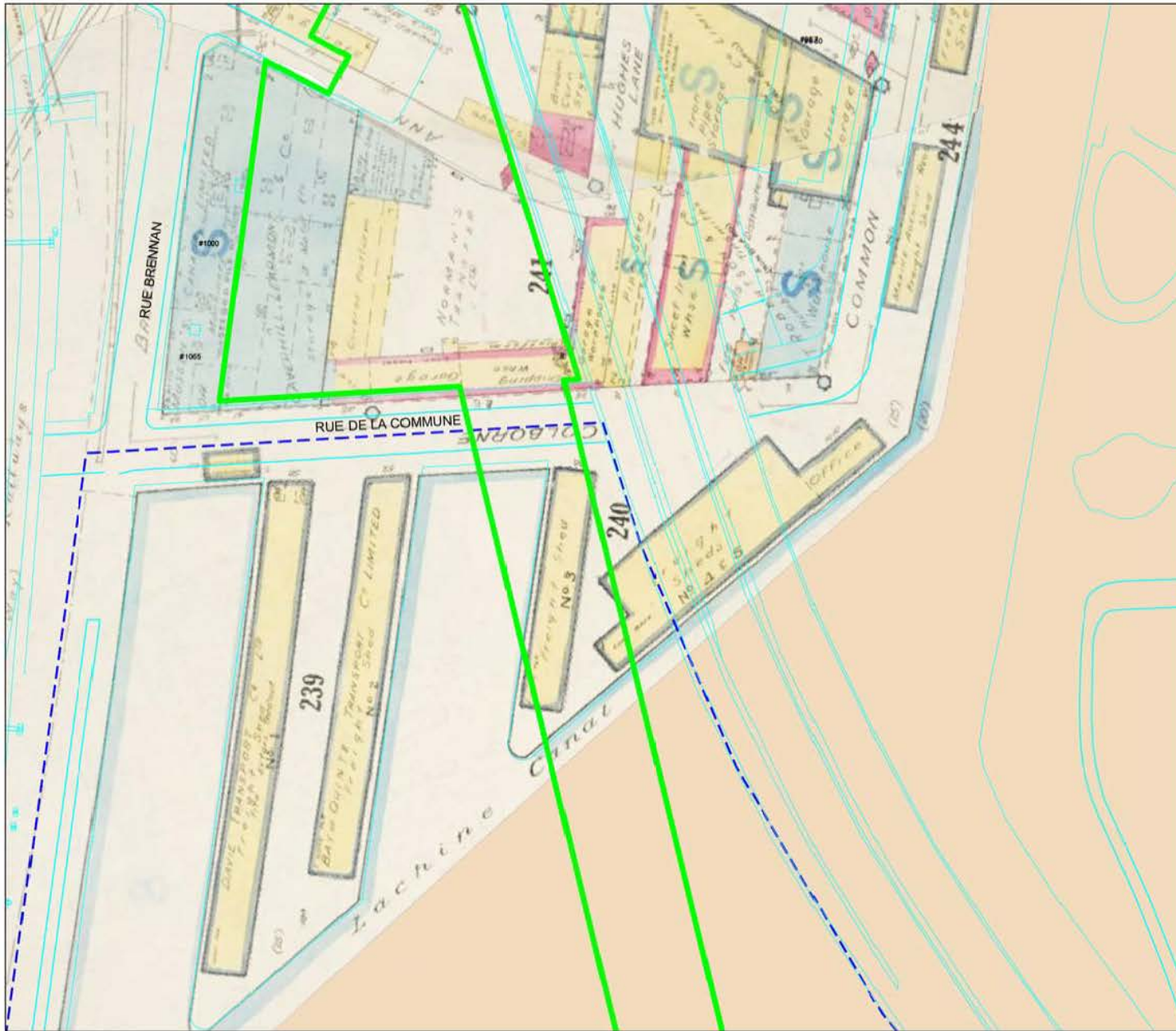
ÉTUDE DE POTENTIAL ARCHÉOLOGIQUE

**SUPERPOSITION DU PLAN D'UNDERWRITERS'  
SURVEY BUREAU DE 1940  
À LA TRAME ACTUELLE  
(ENTRE DE LA COMMUNE ET LE BASSIN PEEL)**

**PLAN 80**



Source : Plan base, cartographie numérique, ville de Montréal,  
feuilles n° 31H05-010-3536, 3537, 3538, 3636, 3637, 3638, 3736, 3737,  
3836, 3837, 3936, 3937, 4035, 4036, 4037, 31H12-010-135 et 136



IMPLANTATION DU RÉSEAU ÉLECTRIQUE  
MÉTROPOLITAIN, ANTENNE RIVE-SUD

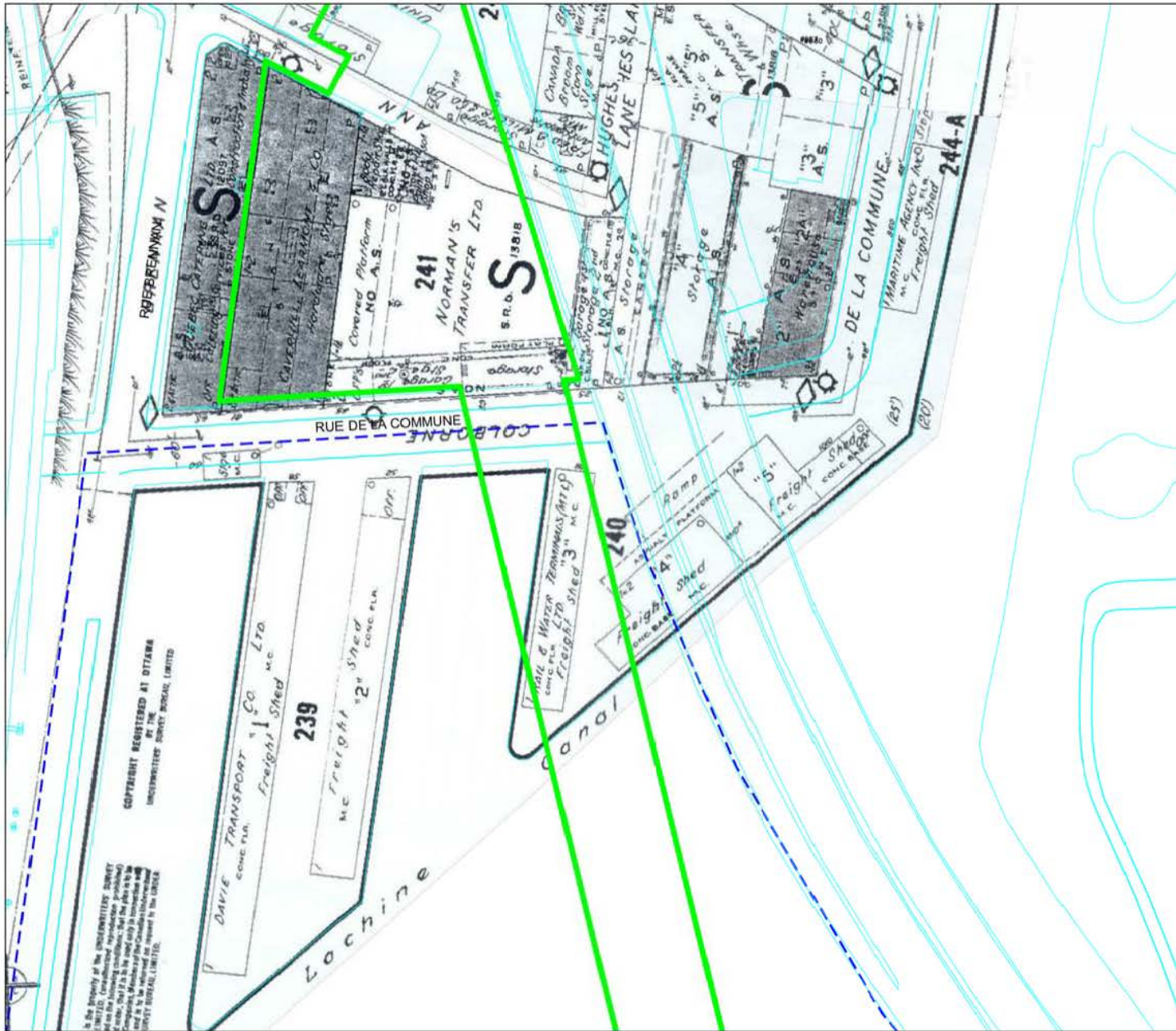
ÉTUDE DE POTENTIEL ARCHÉOLOGIQUE

**SUPERPOSITION DU PLAN D'UNDERWRITERS'  
SURVEY BUREAU DE 1950  
À LA TRAME ACTUELLE  
(ENTRE DE LA COMMUNE ET LE BASSIN PEEL)**

**PLAN 81**



Source : Plan base, cartographie numérique, ville de Montréal,  
feuilles n° 31H05-010-3536, 3537, 3538, 3636, 3637, 3638, 3736, 3737,  
3836, 3837, 3936, 3937, 4035, 4036, 4037, 31H12-010-135 et 136



IMPLANTATION DU RÉSEAU ÉLECTRIQUE  
MÉTROPOLITAIN, ANTENNE RIVE-SUD

ÉTUDE DE POTENTIAL ARCHÉOLOGIQUE

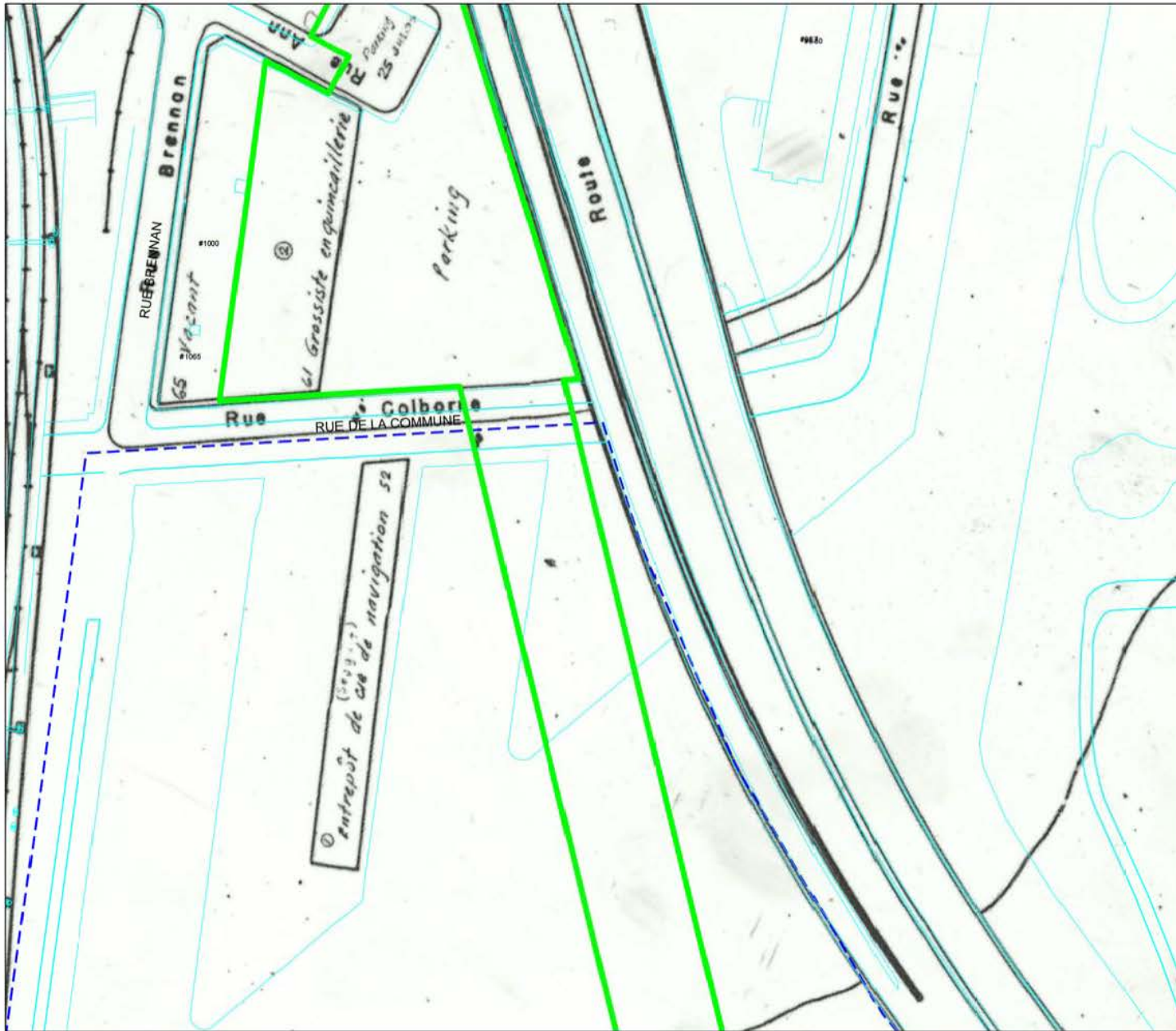
**SUPERPOSITION DU PLAN D'UNDERWRITERS'  
SURVEY BUREAU DE 1964  
À LA TRAME ACTUELLE  
(ENTRE DE LA COMMUNE ET LE BASSIN PEEL1)**

PLAN 82

 AIRE D'ÉTUDE



Source: Plan base, cartographie numérique, ville de Montréal,  
feuilles n° 31H05-010-3536, 3537, 3538, 3636, 3637, 3638, 3736, 3737,  
3836, 3837, 3936, 3937, 4035, 4036, 4037, 31H12-010-135 et 136



IMPLANTATION DU RÉSEAU ÉLECTRIQUE  
MÉTROPOLITAIN, ANTENNE RIVE-SUD

ÉTUDE DE POTENTIEL ARCHÉOLOGIQUE

SUPERPOSITION DU PLAN DE LA VILLE DE  
MONTRÉAL DE 1973 À LA TRAME ACTUELLE  
(ENTRE DE LA COMMUNE ET LE BASSIN PEEL)

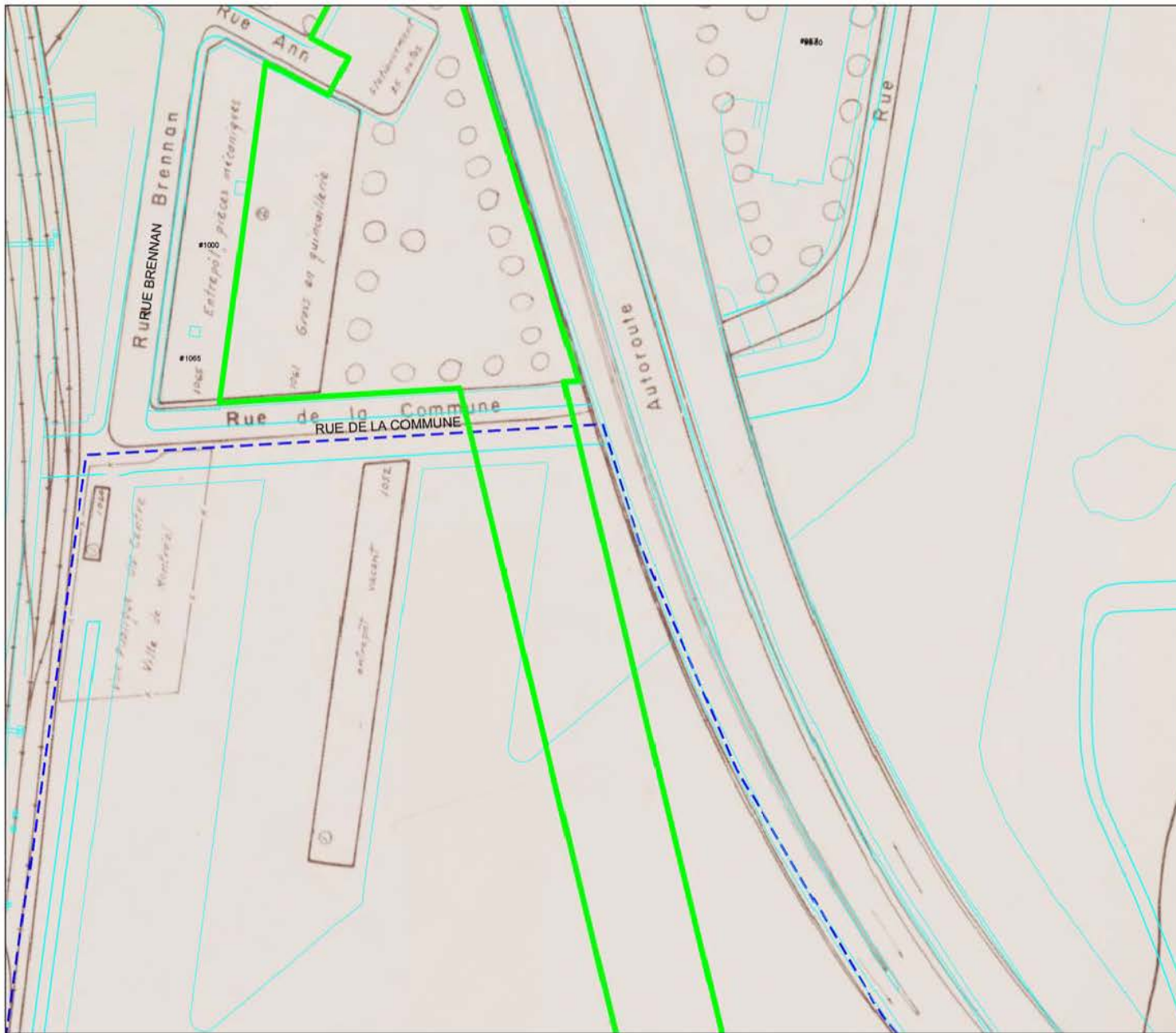
PLAN 83

 AIRE D'ÉTUDE

0 10 20 m  
ÉCHELLE : 1/1000



Source : Plan base, cartographie numérique, ville de Montréal,  
feuilles n° 31H05-010-3536, 3537, 3538, 3636, 3637, 3638, 3736, 3737,  
3836, 3837, 3936, 3937, 4035, 4036, 4037, 31H12-010-135 et 136



IMPLANTATION DU RÉSEAU ÉLECTRIQUE  
MÉTROPOLITAIN, ANTENNE RIVE-SUD

ÉTUDE DE POTENTIEL ARCHÉOLOGIQUE

**SUPERPOSITION DU PLAN DE LA VILLE DE  
MONTRÉAL DE 1982 À LA TRAME ACTUELLE  
(ENTRE DE LA COMMUNE ET LE BASSIN PEEL)**

**PLAN 84**

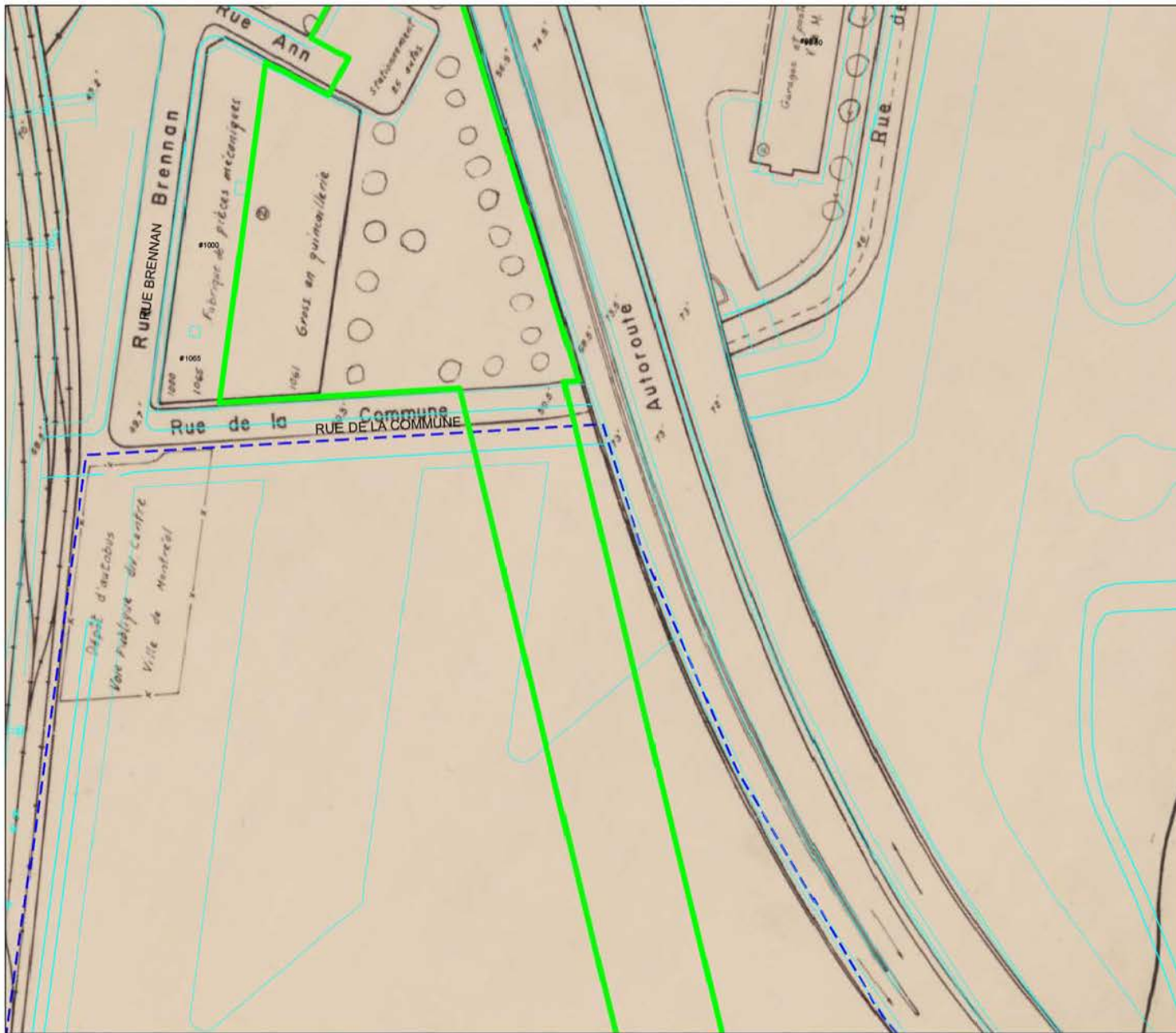
 AIRE D'ÉTUDE

0 10 20 m  
ÉCHELLE : 1/1000



Source : Plan base, cartographie numérique, ville de Montréal,  
feuilles n° 31H05-010-3536, 3537, 3538, 3636, 3637, 3638, 3736, 3737,  
3836, 3837, 3936, 3937, 4035, 4036, 4037, 31H12-010-135 et 136

CIM1613  
**ethnoscop**



IMPLANTATION DU RÉSEAU ÉLECTRIQUE  
MÉTROPOLITAIN, ANTENNE RIVE-SUD

ÉTUDE DE POTENTIEL ARCHÉOLOGIQUE

SUPERPOSITION DU PLAN DE LA VILLE DE  
MONTRÉAL DE 1990 À LA TRAME ACTUELLE  
(ENTRE DE LA COMMUNE ET LE BASSIN PEEL)

PLAN 85

 AIRE D'ÉTUDE

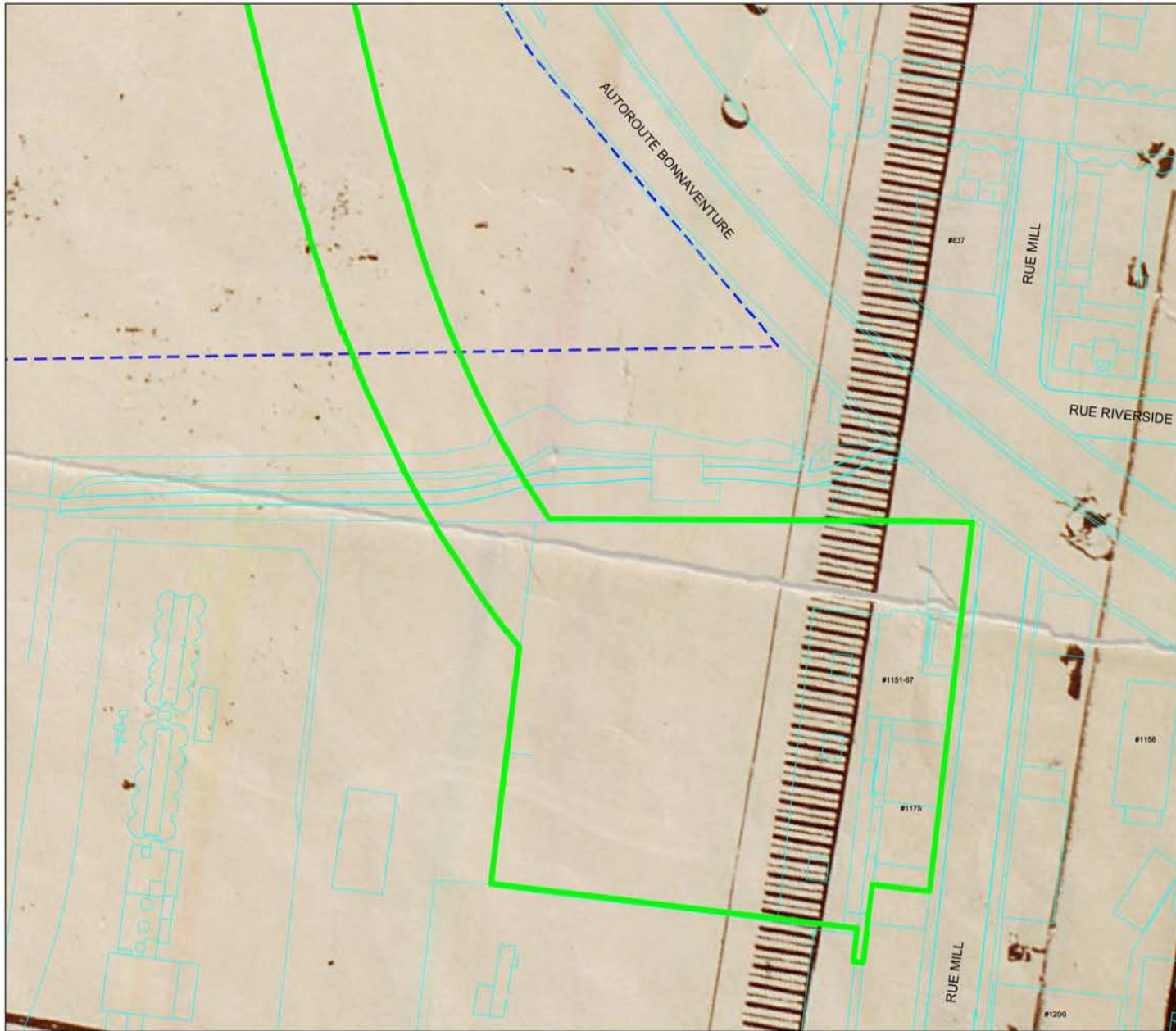
0 10 20 m  
ÉCHELLE : 1/1000



Source : Plan base, cartographie numérique, ville de Montréal,  
feuilles n° 31H05-010-3536, 3537, 3538, 3636, 3637, 3638, 3736, 3737,  
3836, 3837, 3936, 3937, 4035, 4036, 4037, 31H12-010-135 et 136

CIM1613  
**ethnoscop**



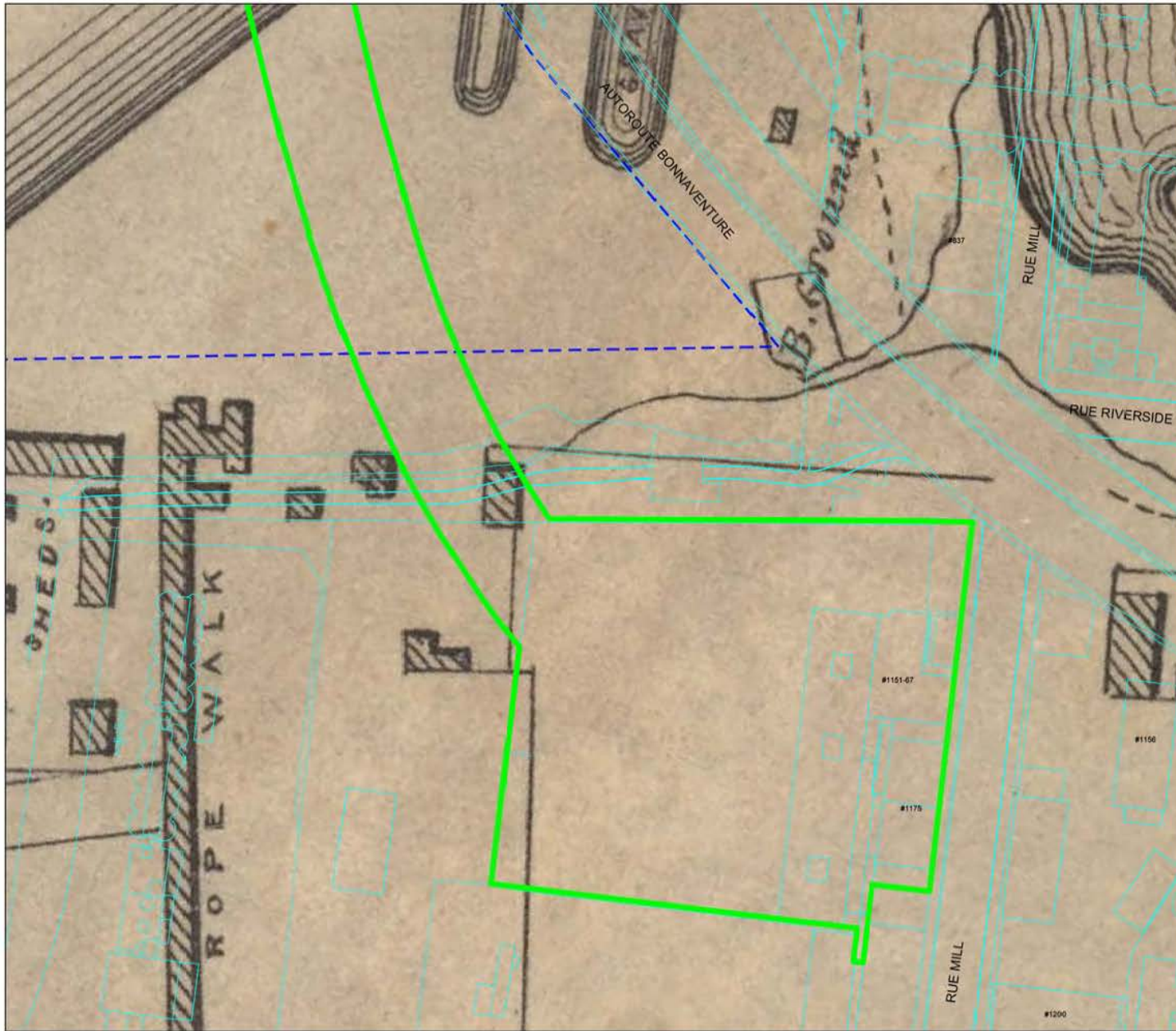


IMPLANTATION DU RÉSEAU ÉLECTRIQUE  
MÉTROPOLITAIN, ANTENNE RIVE-SUD  
ÉTUDE DE POTENTIEL ARCHÉOLOGIQUE  
SUPERPOSITION DU PLAN D'ADAMS DE 1825  
À LA TRAME ACTUELLE  
(ENTRE LE BASSIN PEEL ET MILL)  
PLAN 86

 AIRE D'ÉTUDE



Source : Plan base, cartographie numérique, ville de Montréal,  
feuilles n° 31H05-010-3536, 3537, 3538, 3636, 3637, 3638, 3736, 3737,  
3836, 3837, 3936, 3937, 4035, 4036, 4037, 31H12-010-135 et 136



IMPLANTATION DU RÉSEAU ÉLECTRIQUE  
MÉTROPOLITAIN, ANTENNE RIVE-SUD

ÉTUDE DE POTENTIEL ARCHÉOLOGIQUE

**SUPERPOSITION DU PLAN DE CANE DE 1846  
À LA TRAME ACTUELLE  
(ENTRE LE BASSIN PEEL ET MILL)**

**PLAN 87**

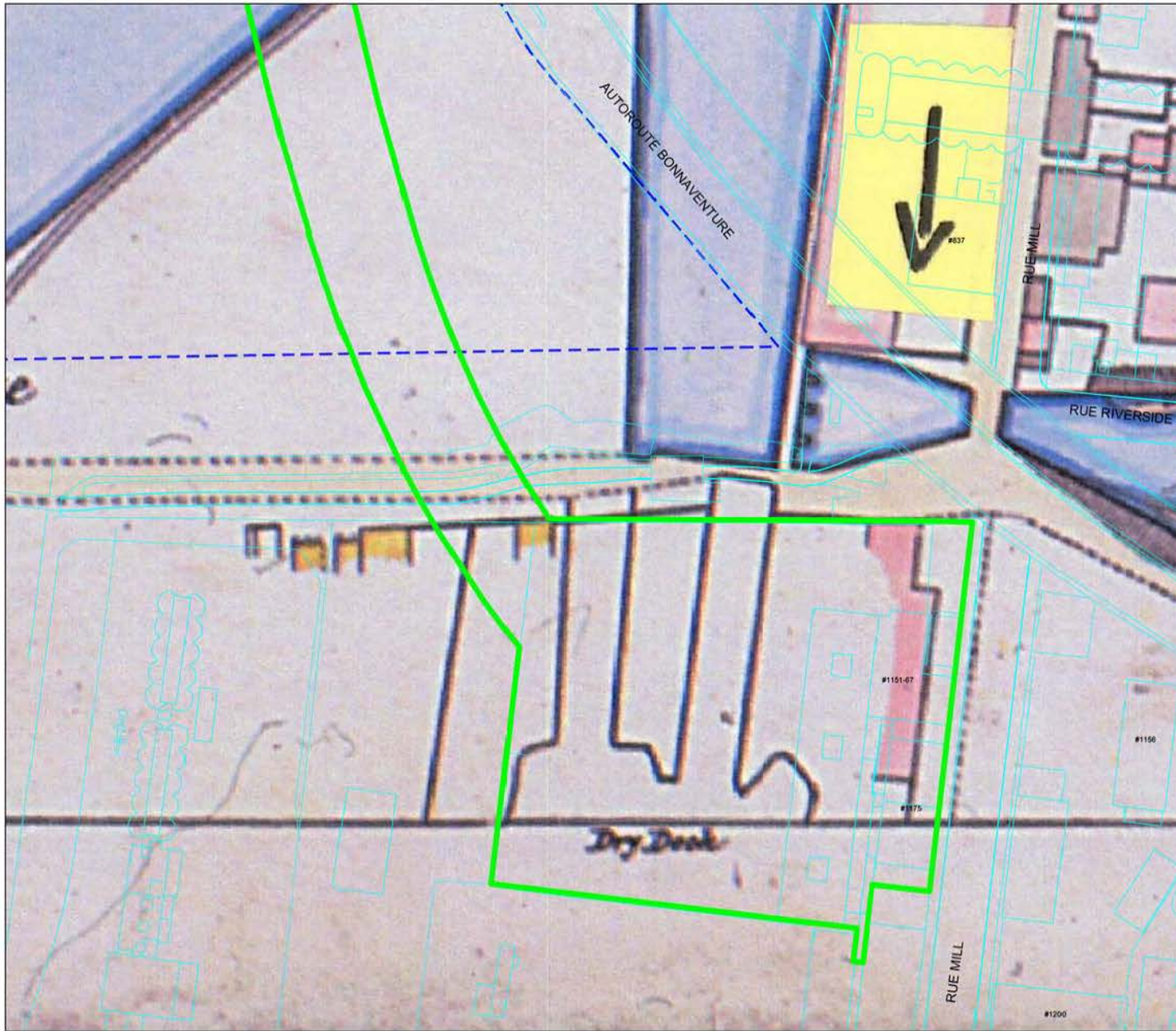
 AIRE D'ÉTUDE

0 10 20 m  
ÉCHELLE : 1/1000



Source : Plan base, cartographie numérique, ville de Montréal,  
feuilles n° 31H05-010-3536, 3537, 3538, 3636, 3637, 3638, 3736, 3737,  
3836, 3837, 3936, 3937, 4035, 4036, 4037, 31H12-010-135 et 136

CIM1613  
**ethnoscop**



IMPLANTATION DU RÉSEAU ÉLECTRIQUE  
MÉTROPOLITAIN, ANTENNE RIVE-SUD

ÉTUDE DE POTENTIEL ARCHÉOLOGIQUE

**SUPERPOSITION DU PLAN DE SITWELL DE 1869  
À LA TRAME ACTUELLE  
(ENTRE LE BASSIN PEEL ET MILL)**

**PLAN 88**

 AIRE D'ÉTUDE



Source : Plan base, cartographie numérique, ville de Montréal,  
feuilles n° 31H05-010-3536, 3537, 3538, 3636, 3637, 3638, 3736, 3737,  
3836, 3837, 3936, 3937, 4035, 4036, 4037, 31H12-010-135 et 136

CIM1613  
**ethnoscop**



IMPLANTATION DU RÉSEAU ÉLECTRIQUE  
MÉTROPOLITAIN, ANTENNE RIVE-SUD

ÉTUDE DE POTENTIEL ARCHÉOLOGIQUE

**SUPERPOSITION DU PLAN DE PLUNKETT &  
BRADY DE 1872 À LA TRAME ACTUELLE  
(ENTRE LE BASSIN PEEL ET MILL)**

**PLAN 89**

 AIRE D'ÉTUDE

0 10 20 m  
ÉCHELLE : 1/1000



Source : Plan base, cartographie numérique, ville de Montréal,  
feuilles n° 31H05-010-3536, 3537, 3538, 3636, 3637, 3638, 3736, 3737,  
3836, 3837, 3936, 3937, 4035, 4036, 4037, 31H12-010-135 et 136

CIM1613  
**ethnoscop**



IMPLANTATION DU RÉSEAU ÉLECTRIQUE  
MÉTROPOLITAIN, ANTENNE RIVE-SUD

ÉTUDE DE POTENTIEL ARCHÉOLOGIQUE

**SUPERPOSITION DU PLAN DE GOAD DE 1881  
À LA TRAME ACTUELLE  
(ENTRE LE BASSIN PEEL ET MILL)**

**PLAN 90**

 AIRE D'ÉTUDE

0 10 20 m  
ÉCHELLE : 1/1000



Source : Plan base, cartographie numérique, ville de Montréal,  
feuilles n° 31H05-010-3536, 3537, 3538, 3636, 3637, 3638, 3736, 3737,  
3836, 3837, 3936, 3937, 4035, 4036, 4037, 31H12-010-135 et 136

CIM1613  
**ethnoscop**



IMPLANTATION DU RÉSEAU ÉLECTRIQUE  
MÉTROPOLITAIN, ANTENNE RIVE-SUD

ÉTUDE DE POTENTIEL ARCHÉOLOGIQUE

**SUPERPOSITION DU PLAN DE GOAD DE 1890  
À LA TRAME ACTUELLE  
(ENTRE LE BASSIN PEEL ET MILL)**

**PLAN 91**

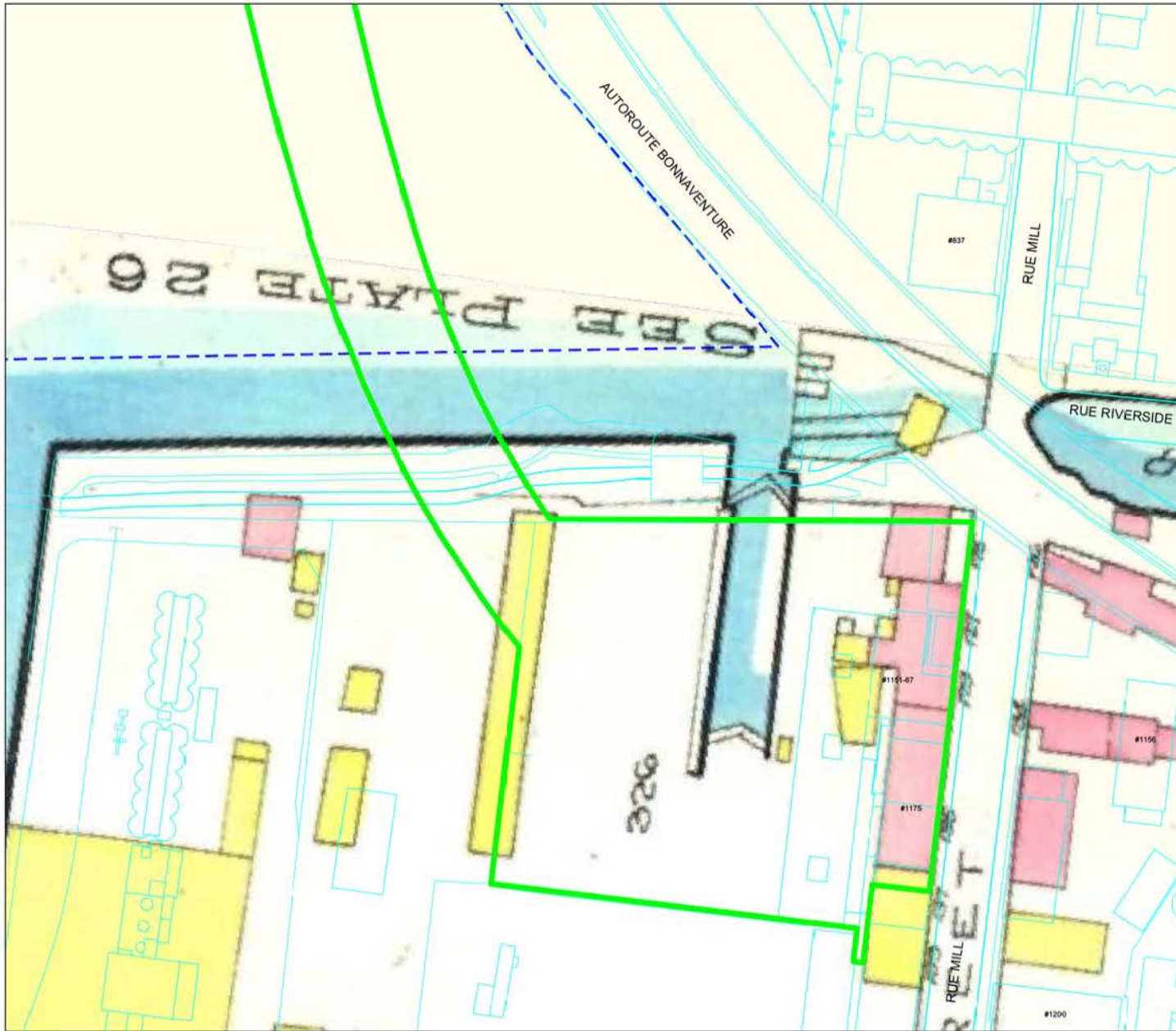
 AIRE D'ÉTUDE

0 10 20 m  
ÉCHELLE : 1/1000



Source : Plan base, cartographie numérique, ville de Montréal,  
feuilles n° 31H05-010-3536, 3537, 3538, 3636, 3637, 3638, 3736, 3737,  
3836, 3837, 3936, 3937, 4035, 4036, 4037, 31H12-010-135 et 136

CIM1613  
**ethnoscop**



IMPLANTATION DU RÉSEAU ÉLECTRIQUE  
MÉTROPOLITAIN, ANTENNE RIVE-SUD

ÉTUDE DE POTENTIEL ARCHÉOLOGIQUE

**SUPERPOSITION DU PLAN DE GOAD DE 1912  
À LA TRAME ACTUELLE  
(ENTRE LE BASSIN PEEL ET MILL)**

**PLAN 92**

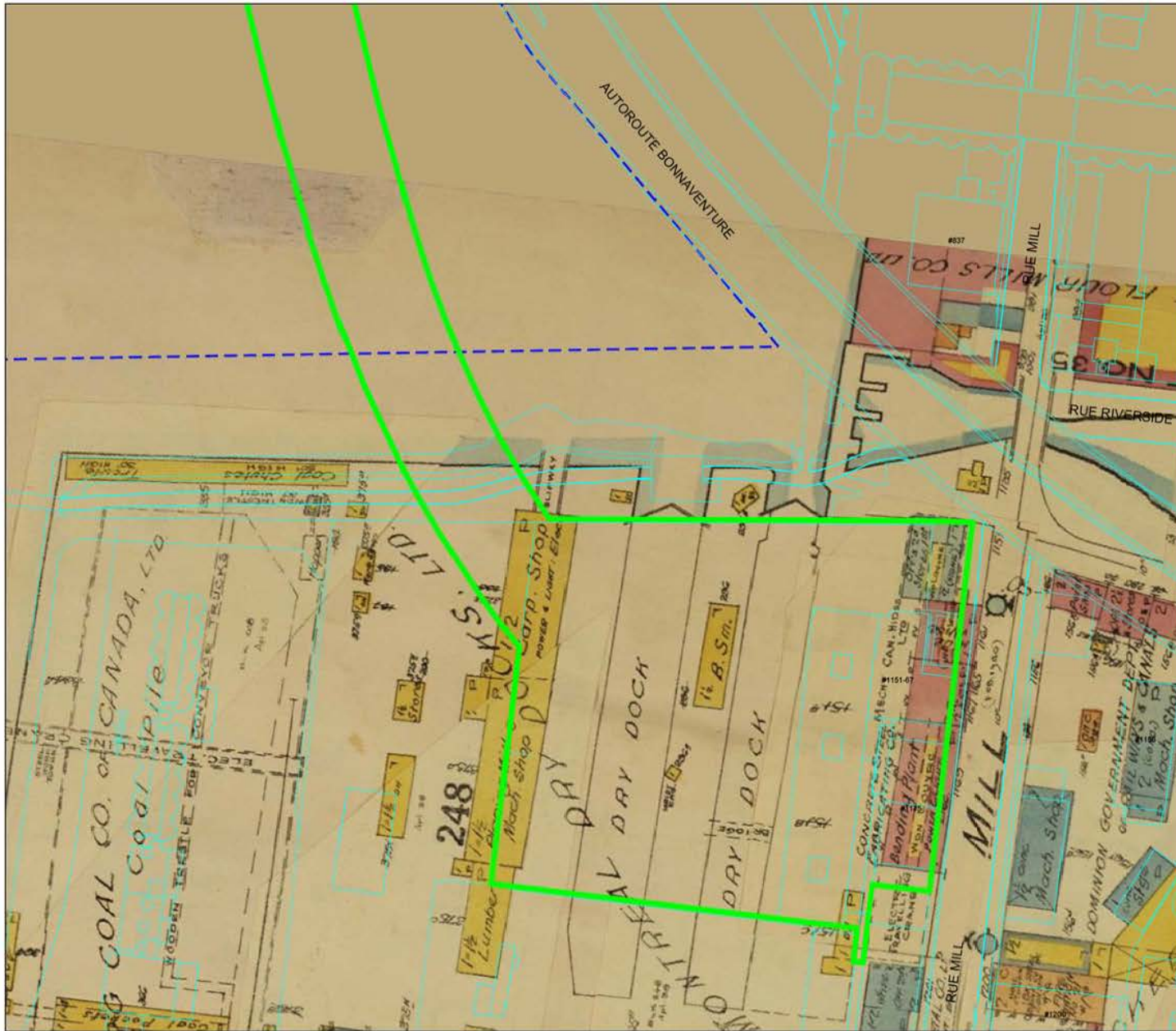
 AIRE D'ÉTUDE

0 10 20 m  
ÉCHELLE : 1/1000



Source : Plan base, cartographie numérique, ville de Montréal,  
feuilles n° 31H05-010-3536, 3537, 3538, 3636, 3637, 3638, 3736, 3737,  
3836, 3837, 3936, 3937, 4035, 4036, 4037, 31H12-010-135 et 136

CIM1613  
**ethnoscop**



IMPLANTATION DU RÉSEAU ÉLECTRIQUE  
MÉTROPOLITAIN, ANTENNE RIVE-SUD

ÉTUDE DE POTENTIAL ARCHÉOLOGIQUE

**SUPERPOSITION DU PLAN D'UNDERWRITERS'  
SURVEY BUREAU DE 1940 À LA TRAME  
ACTUELLE (ENTRE LE BASSIN PEEL ET MILL)**

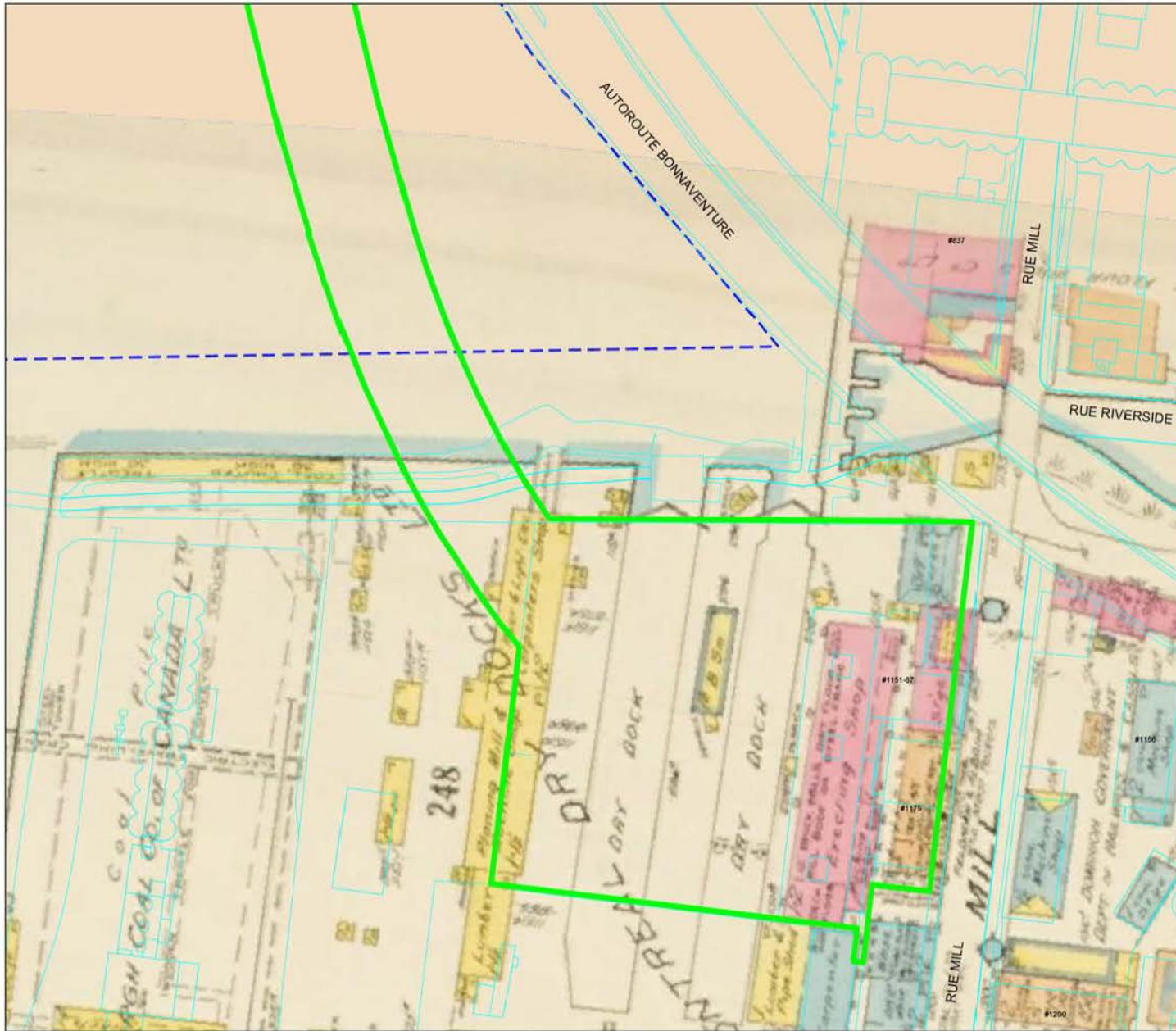
PLAN 93

 AIRE D'ÉTUDE



Source : Plan base, cartographie numérique, ville de Montréal,  
feuilles n° 31H05-010-3536, 3537, 3538, 3636, 3637, 3638, 3736, 3737,  
3836, 3837, 3936, 3937, 4035, 4036, 4037, 31H12-010-135 et 136





IMPLANTATION DU RÉSEAU ÉLECTRIQUE  
MÉTROPOLITAIN, ANTENNE RIVE-SUD

ÉTUDE DE POTENTIEL ARCHÉOLOGIQUE

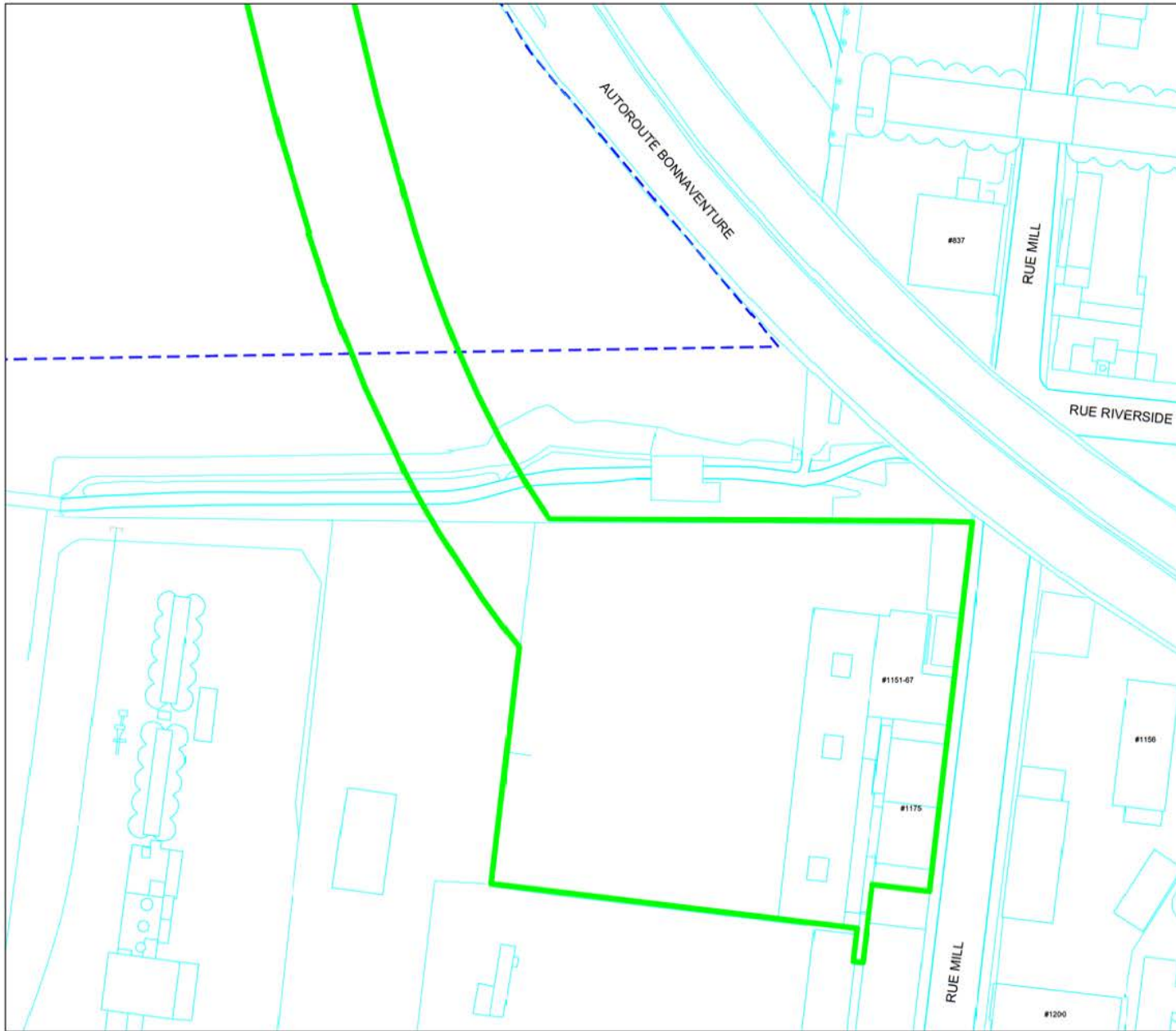
**SUPERPOSITION DU PLAN D'UNDERWRITERS'  
SURVEY BUREAU DE 1950 À LA TRAME  
ACTUELLE (ENTRE LE BASSIN PEEL ET MILL)**

**PLAN 94**

 AIRE D'ÉTUDE



Source : Plan base, cartographie numérique, ville de Montréal,  
feuilles n° 31H05-010-3536, 3537, 3538, 3636, 3637, 3638, 3736, 3737,  
3836, 3837, 3936, 3937, 4035, 4036, 4037, 31H12-010-135 et 136



IMPLANTATION DU RÉSEAU ÉLECTRIQUE  
MÉTROPOLITAIN, ANTENNE RIVE-SUD

ÉTUDE DE POTENTIEL ARCHÉOLOGIQUE

**SUPERPOSITION DU PLAN D'UNDERWRITERS'  
SURVEY BUREAU DE 1964 À LA TRAME  
ACTUELLE (ENTRE LE BASSIN PEEL ET MILL)**

**PLAN 95**

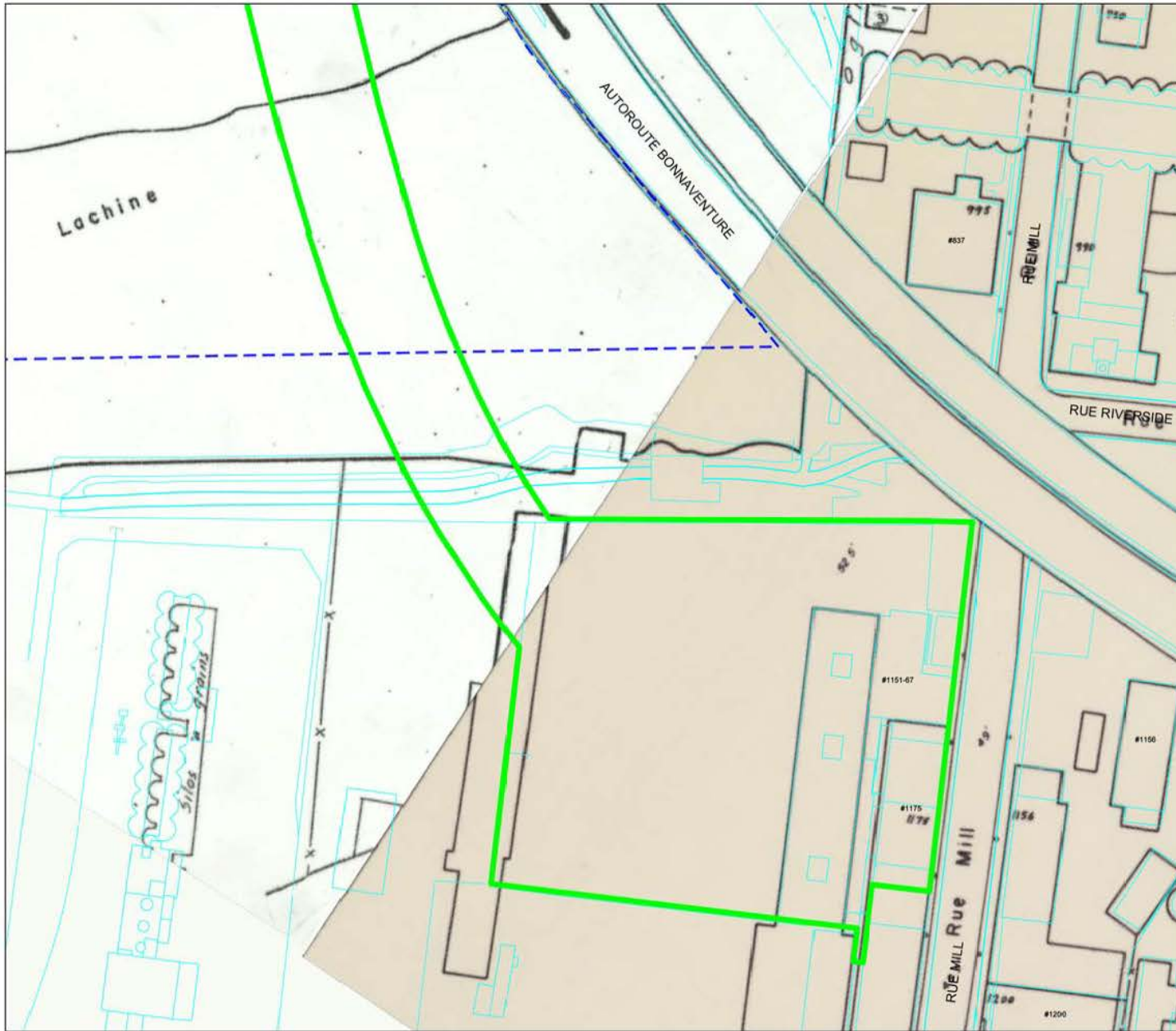
 AIRE D'ÉTUDE

0 10 20 m  
ÉCHELLE : 1/1000



Source : Plan base, cartographie numérique, ville de Montréal,  
feuilles n° 31H05-010-3536, 3537, 3538, 3636, 3637, 3638, 3736, 3737,  
3836, 3837, 3936, 3937, 4035, 4036, 4037, 31H12-010-135 et 136

CIM1613  
**ethnoscop**



IMPLANTATION DU RÉSEAU ÉLECTRIQUE  
MÉTROPOLITAIN, ANTENNE RIVE-SUD

ÉTUDE DE POTENTIEL ARCHÉOLOGIQUE

**SUPERPOSITION DU PLAN DE LA VILLE DE  
MONTRÉAL DE 1973 À LA TRAME ACTUELLE  
(ENTRE LE BASSIN PEEL ET MILL)**

**PLAN 96**

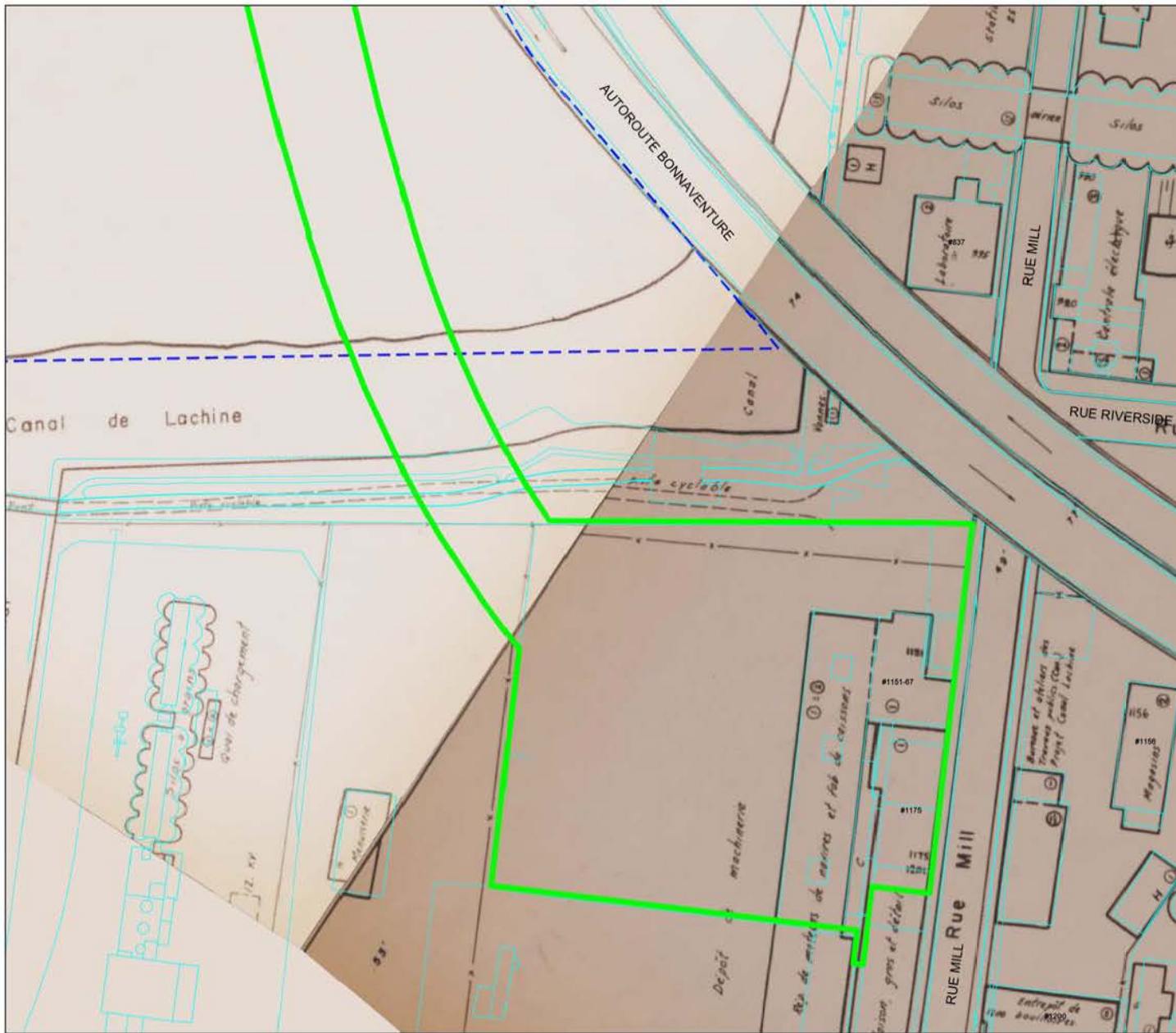
 AIRE D'ÉTUDE

0 10 20 m  
ÉCHELLE : 1/1000



Source : Plan base, cartographie numérique, ville de Montréal,  
feuilles n° 31H05-010-3536, 3537, 3538, 3636, 3637, 3638, 3736, 3737,  
3836, 3837, 3936, 3937, 4035, 4036, 4037, 31H12-010-135 et 136

CIM1613  
**ethnoscop**



IMPLANTATION DU RÉSEAU ÉLECTRIQUE  
MÉTROPOLITAIN, ANTENNE RIVE-SUD

ÉTUDE DE POTENTIEL ARCHÉOLOGIQUE

**SUPERPOSITION DU PLAN DE LA VILLE DE  
MONTREAL DE 1982 À LA TRAME ACTUELLE  
(ENTRE LE BASSIN PEEL ET MILL)**

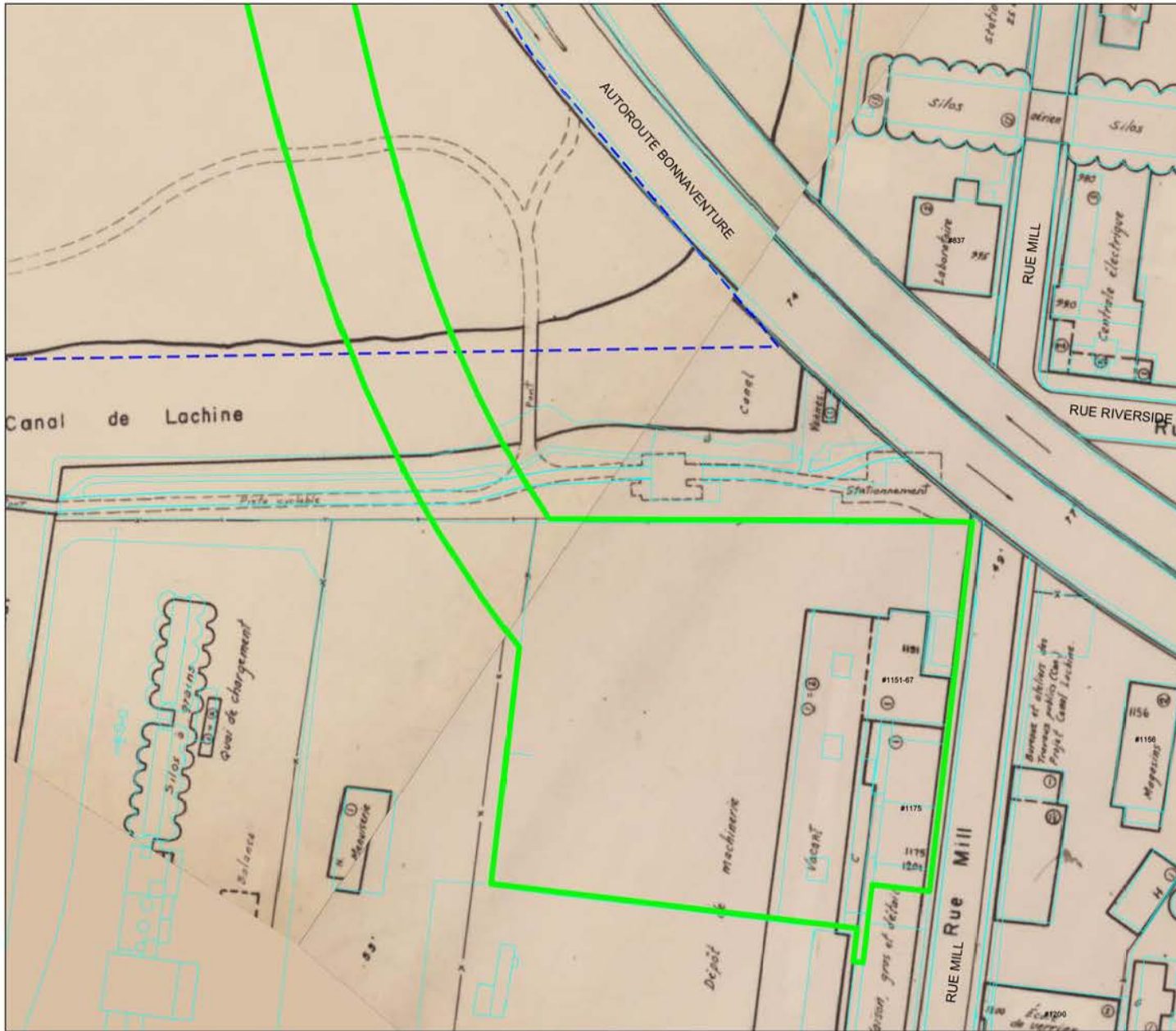
**PLAN 97**

 AIRE D'ÉTUDE

0 10 20 m  
ÉCHELLE : 1/1000



Source : Plan base, cartographie numérique, ville de Montréal,  
feuilles n° 31H05-010-3536, 3537, 3538, 3636, 3637, 3638, 3736, 3737,  
3836, 3837, 3936, 3937, 4035, 4036, 4037, 31H12-010-135 et 136



IMPLANTATION DU RÉSEAU ÉLECTRIQUE  
MÉTROPOLITAIN, ANTENNE RIVE-SUD

ÉTUDE DE POTENTIEL ARCHÉOLOGIQUE

SUPERPOSITION DU PLAN DE LA VILLE DE  
MONTRÉAL DE 1990 À LA TRAME ACTUELLE  
(ENTRE LE BASSIN PEEL ET MILL)

PLAN 98

 AIRE D'ÉTUDE

0 10 20 m  
ÉCHELLE : 1/1000



Source : Plan base, cartographie numérique, ville de Montréal,  
feuilles n° 31H05-010-3536, 3537, 3538, 3636, 3637, 3638, 3736, 3737,  
3836, 3837, 3936, 3937, 4035, 4036, 4037, 31H12-010-135 et 136

CIM1613  
ethnoscop



IMPLANTATION DU RÉSEAU ÉLECTRIQUE  
MÉTROPOLITAIN, ANTENNE RIVE-SUD

ÉTUDE DE POTENTIEL ARCHÉOLOGIQUE

**SUPERPOSITION DU PLAN DE SITWELL DE 1866  
AU TRACÉ DU PROJET ET À LA TRAME ACTUELLE**

**PLAN 99**

-  AIRE D'ÉTUDE
-  ÉTABLISSEMENT AGRO-DOMESTIQUE
-  BÂTIMENT ISOLÉ
-  ÉCOLE

0 500 1 km  
ÉCHELLE : 1/30 000



Source : Plan base, cartographie numérique, ville de Montréal,  
feuille n° 31112-010-0236  
© 2016 Google Maps.