

CDPQ Infra inc.

Réseau électrique métropolitain

Étude d'impact sur l'environnement

Addenda no 3 – Système de transport collectif de l'Ouest de l'île de Montréal, via l'aéroport



déposé au ministre du Développement durable, de l'Environnement et de la Lutte contre les changements climatiques

Volume 2 – Cartes



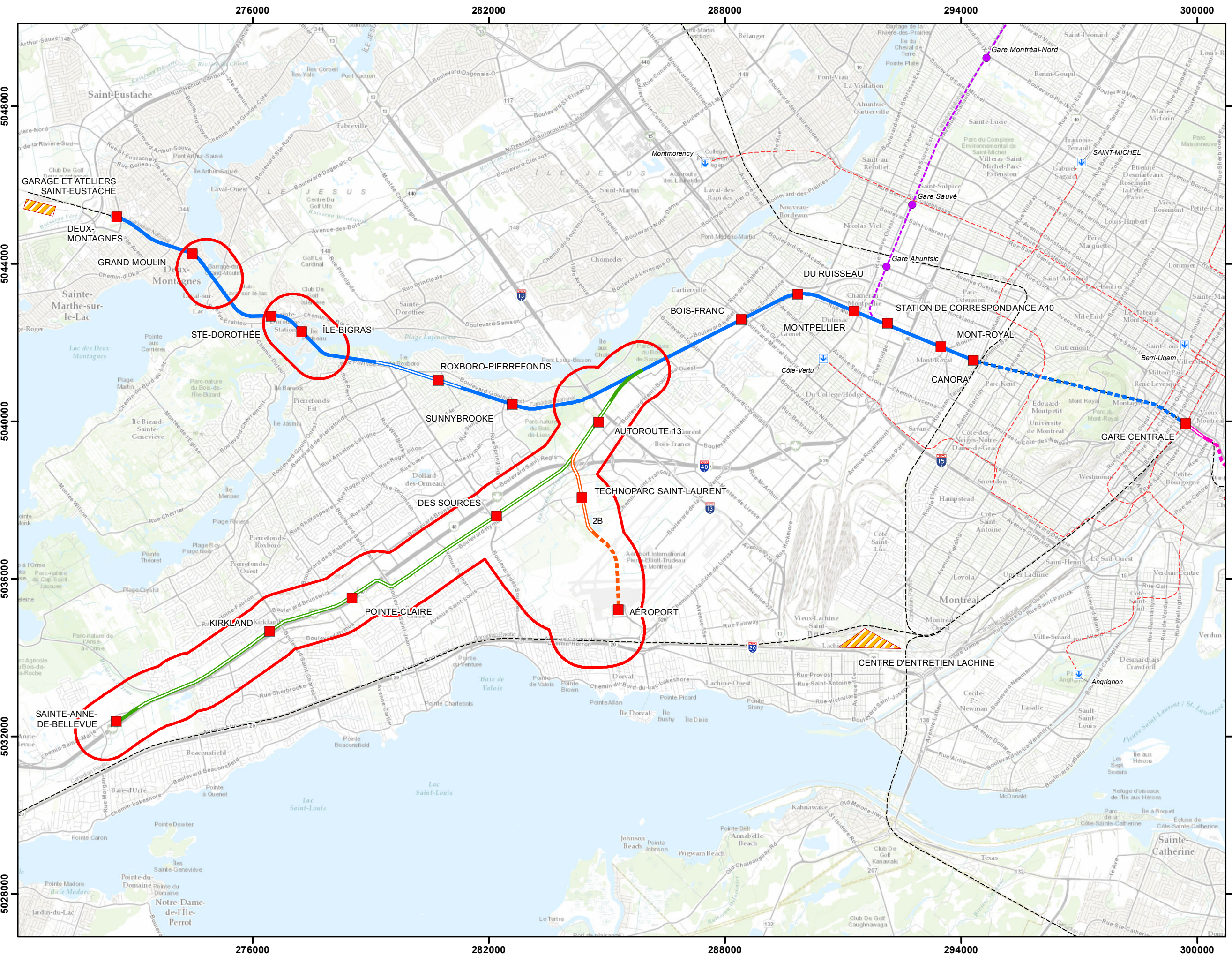
REGISTRE DES ÉMISSIONS

| Émission | Date | Description |
|----------|------------|---------------------------|
| R0 | 2016-06-22 | Envoi au MDELCC par CDPQi |
| | | |
| | | |

| | | |
|----------------------------------|--|---|
| |  |  |
| Guillaume Couture Préparé par | Sladjana Pavlovic Véifié par | Marie-Christine Patoine Approuvé par |

LISTE DES CARTES

| Numéro | Réf. Rapport | Titre |
|-----------------------------|--------------|---|
| 362496-HA-00-APP-274-EI-007 | 1 | Aire d'étude élargie |
| 362496-HA-00-APP-274-EI-008 | 2 | Localisation des stations climatiques et de qualité de l'air |
| 362496-HA-00-APP-274-EI-009 | 3 | Plan topographique |
| 362496-HA-00-APP-274-EI-010 | 4 | Réseau hydrographique de la zone d'étude du projet |
| 362496-HA-00-APP-274-EI-011 | 5 | Localisation des puits d'observation |
| 362496-HA-00-APP-274-EI-012 | 6 | Emplacement des sites contaminés |
| 362496-HA-00-APP-274-EI-013 | 7 | Couvert forestier |
| 362496-HA-00-APP-274-EI-014 | 8 | Espèces floristiques menacées, vulnérables ou susceptibles d'être ainsi désignées |
| 362496-HA-00-APP-274-EI-015 | 9 | Amphibiens et reptiles |
| 362496-HA-00-APP-274-EI-016 | 10 | Sites protégés et d'intérêt écologique |
| 362496-HA-00-APP-274-EI-017 | 11 | Espèces fauniques menacées, vulnérables ou susceptibles d'être ainsi désignées |
| 362496-HA-00-APP-274-EI-018 | 12 | Grands parcs, parcs et espaces verts |
| 362496-HA-00-APP-274-EI-019 | 13 | Milieux humides |
| 362496-HA-00-APP-274-EI-020 | 14 | Affectation du territoire |
| 362496-HA-00-APP-274-EI-021 | 15A | Lots potentiellement affectés - Antenne Sainte-Anne-de-Bellevue |
| 362496-HA-00-APP-274-EI-022 | 15B | Lots potentiellement affectés - Ponts de la ligne Deux-Montagnes |
| 362496-HA-00-APP-274-EI-023 | 15C | Lots potentiellement affectés - Autoroute 13 |
| 362496-HA-00-APP-274-EI-024 | 15D | Lots potentiellement affectés -Ponts de Laval et Deux-Montagnes |
| 362496-HA-00-APP-274-EI-025 | 16A | Infrastructures de transport |
| 362496-HA-00-APP-274-EI-026 | 16B | Autres services et infrastructures |
| 362496-HA-00-APP-274-EI-027 | 17 | Vue d'ensemble du projet |
| 362496-HA-00-APP-274-EI-028 | 18 | Modification des infrastructures - Ligne Deux-Montagnes |
| 362496-HA-00-APP-274-EI-029 | 19 | Vue des infrastructures - Antenne Sainte-Anne-de-Bellevue |
| 362496-HA-00-APP-274-EI-030 | 20 | Vue des infrastructures - Antenne de l'aéroport |
| 362496-HA-00-APP-274-EI-031 | 21 | Paysages d'intérêt métropolitain |
| 362496-HA-00-APP-274-EI-032 | 22 | Repérage de la ligne des hautes eaux |



Pour CDPQ Infra

Légende

- Aires d'étude
- Garage et Ateliers
- Réseau de trains de banlieue
- Ligne de Mascouche
- Réseau de métro
- ↓ Station de métro
- Gare - ligne Mascouche

Réseau électrique métropolitain (REM)

- Station
- Antenne Deux-Montagnes (Au sol)
- Antenne Deux-Montagnes (Aérien)
- Antenne Deux-Montagnes (Souterrain)
- Antenne Sainte-Anne-de-Bellevue (Au sol)
- Antenne Sainte-Anne-de-Bellevue (Aérien)
- Antenne de l'Aéroport (Aérien)
- Antenne de l'Aéroport (Souterrain)
- Antenne Rive-Sud (Au sol)
- Antenne Rive-Sud (Aérien)
- Antenne Rive-Sud (Souterrain)

DOCUMENT DE TRAVAIL
CONFIDENTIEL

| Date | Description | Version | Prép. par | Vérif. par | App. par |
|------|-------------|---------|-----------|------------|----------|
| | | | | | |

Projet: **RÉSEAU ÉLECTRIQUE MÉTROPOLITAIN (REM)**
Système de transport collectif de l'Ouest-de-l'Île, via l'aéroport (STC-Ouest)

Titre (carte): **Carte 1**
Aire d'étude élargie

Source: Base nationale de données topographiques 1:50,000

Projection: NAD 83 - MTM zone 8

Echelle: 0 1 2 4 km
 1:90,000

Codification Bureau de projet: 362496-HA-00-APP-274-EI-007

Format: 11 X 17 Révision 1



Pour CDPQ Infra

HATCH **CIMA**
CANARLI **SYSTRA** **SM** **LIAM**

Légende

- Aires d'étude
- Stations de la qualité de l'air (réseau RSQA)
- ✱ Stations climatiques
- Réseau de trains de banlieue
- Ligne de Mascouche
- Réseau de métro
- Garage et Ateliers

Réseau électrique métropolitain (REM)

- Station
- Antenne Deux-Montagnes (Au sol)
- Antenne Deux-Montagnes (Aérien)
- Antenne Deux-Montagnes (Souterrain)
- Antenne Sainte-Anne-de-Bellevue (Au sol)
- Antenne Sainte-Anne-de-Bellevue (Aérien)
- Antenne de l'Aéroport (Aérien)
- Antenne de l'Aéroport (Souterrain)

DOCUMENT DE TRAVAIL CONFIDENTIEL

| Date | Description | Version | Prép. par | Vérif. par | App. par |
|------|-------------|---------|-----------|------------|----------|
| | | | | | |
| | | | | | |
| | | | | | |

Projet: **RÉSEAU ÉLECTRIQUE MÉTROPOLITAIN (REM)**
Systeme de transport collectif de l'Ouest-de-l'île, via l'aéroport (STC-Ouest)

Titre (carte): **Carte 2**
Localisation des stations climatiques et de qualité de l'air

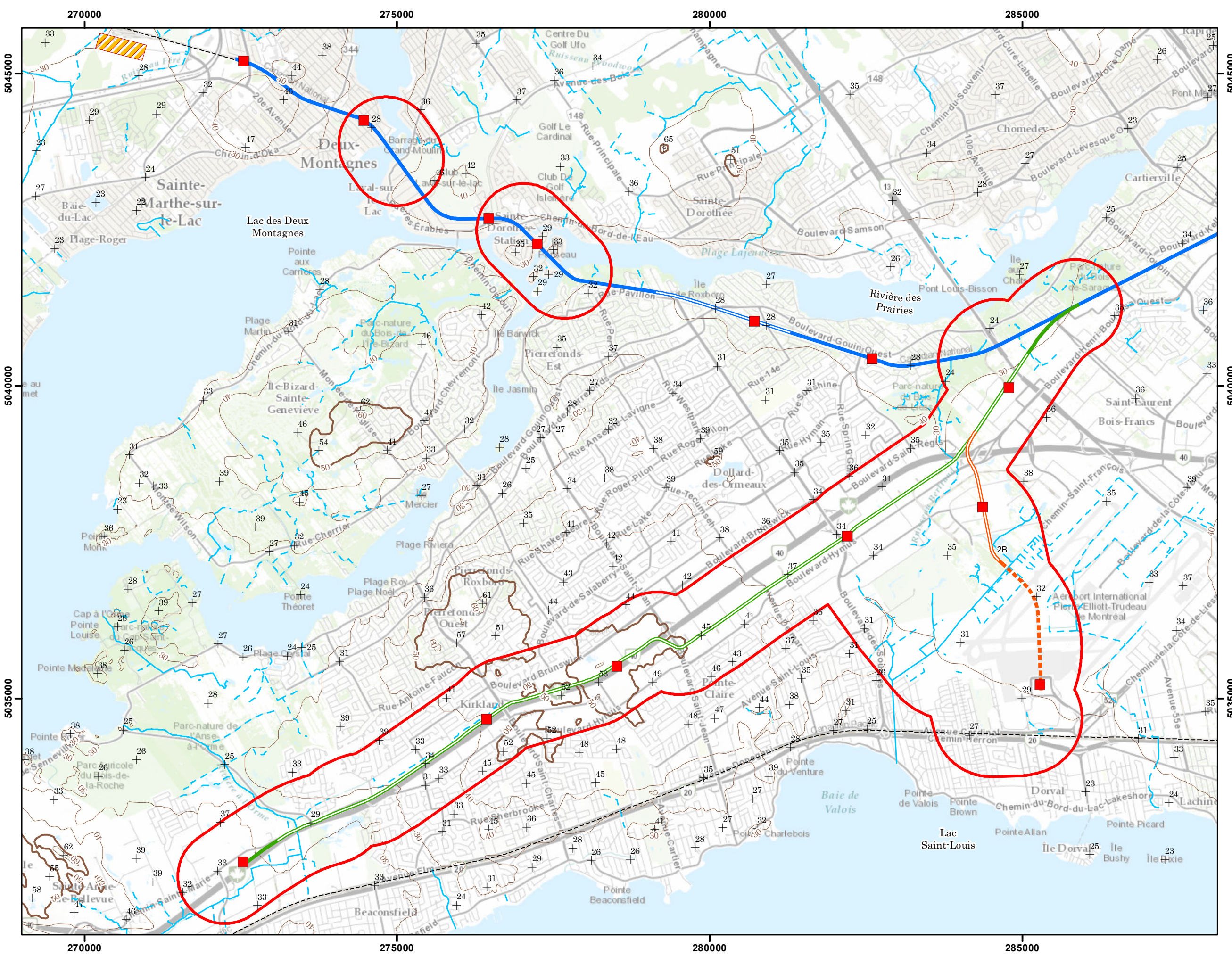
Source: Environnement Canada

Projection: NAD 83 - MTM zone 8

Echelle: 0 1 2 4 km
 1:120,000

Codification Bureau de projet: 362496-HA-00-APP-274-EI-008

Format: 11 X 17 Révision 1



Pour CDPQ Infra

HATCH **CIMA**
CANARLI **SYSTRA** **SM**

Légende

 Aires d'étude

Élévation

— Courbe de niveau intermédiaire (10m)
 — Courbe de niveau maîtresse (50m)
 + Points d'élévation

Cours d'eau

— Continu
 - - - Intermittent
 - - - Réseau de trains de banlieue

Garage et Ateliers

Réseau électrique métropolitain (REM)

■ Station

— Antenne Deux-Montagnes (Au sol)
 — Antenne Deux-Montagnes (Aérien)
 — Antenne Sainte-Anne-de-Bellevue (Au sol)
 — Antenne Sainte-Anne-de-Bellevue (Aérien)
 — Antenne de l'Aéroport (Aérien)
 - - - Antenne de l'Aéroport (Souterrain)

**DOCUMENT DE TRAVAIL
 CONFIDENTIEL**

| Date | Description | Version | Prép. par | Vérif. par | App. par |
|------|-------------|---------|-----------|------------|----------|
| | | | | | |

Projet:
RÉSEAU ÉLECTRIQUE MÉTROPOLITAIN (REM)
 Système de transport collectif de l'Ouest-de-l'Île, via l'aéroport (STC-Ouest)

Titre (carte):
Carte 3
 Plan topographique

Source:
 Ressources naturelles Canada

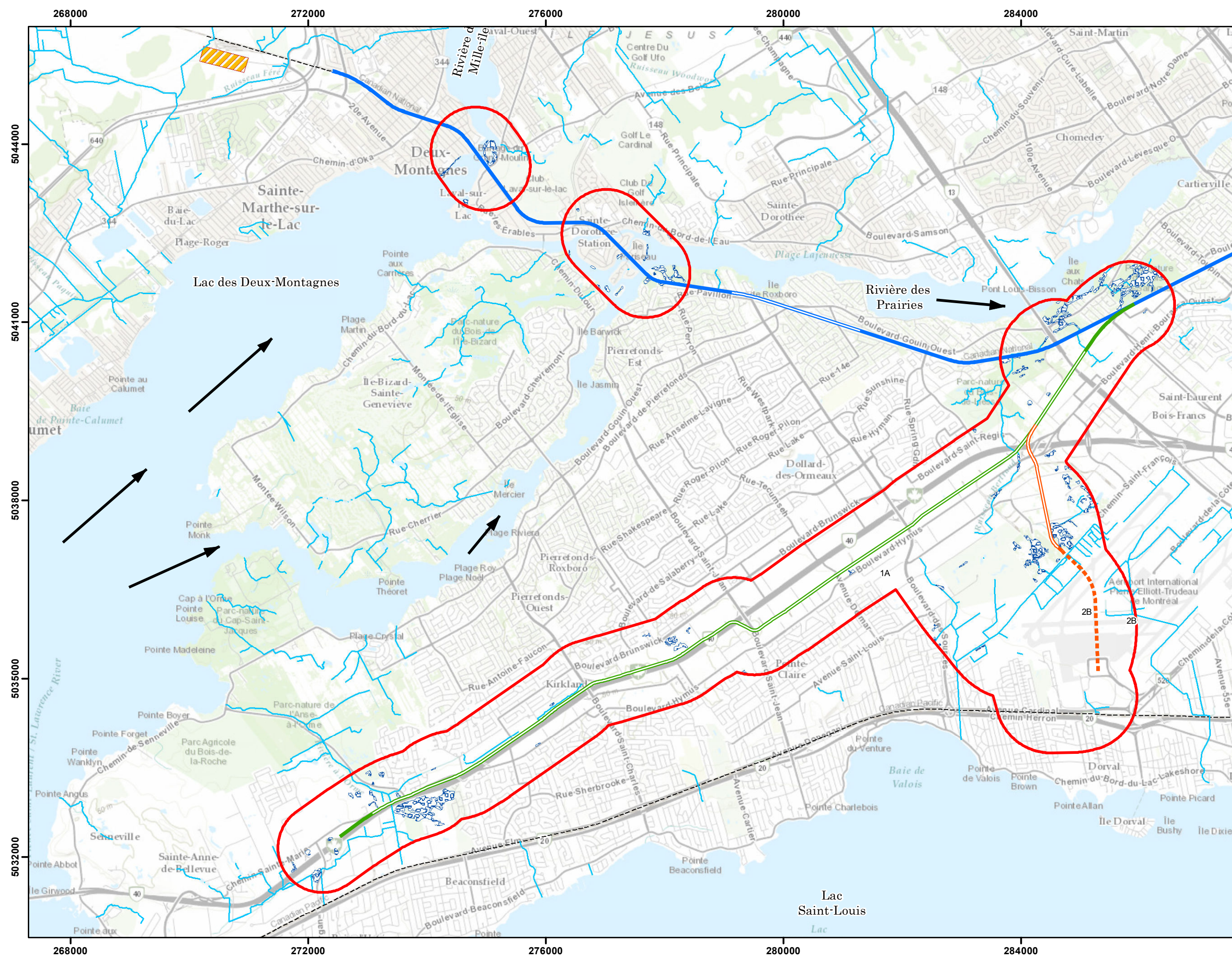
Projection:
 NAD 83 - MTM zone 8

Echelle:
 0 0.5 1 2 km
 1:57,000

Codification Bureau de projet:
 362496-HA-00-APP-274-EI-009

Format:
 11 X 17

Révision 1



Pour CDPQ Infra

HATCH **CIMA**
CANARLI **SYSTRA**

Légende

- Aires d'étude
- Milieux humides
- Cours d'eau
- Réseau de trains de banlieue
- Garage et Ateliers
- Direction du courant

Réseau électrique métropolitain (REM)

- Station
- Antenne Deux-Montagnes (Au sol)
- Antenne Deux-Montagnes (Aérien)
- Antenne Sainte-Anne-de-Bellevue (Au sol)
- Antenne Sainte-Anne-de-Bellevue (Aérien)
- Antenne de l'Aéroport (Aérien)
- Antenne de l'Aéroport (Souterrain)

DOCUMENT DE TRAVAIL
CONFIDENTIEL

| Date | Description | Version | Prép. par | Vérif. par | App. par |
|------|-------------|---------|-----------|------------|----------|
| | | | | | |

Projet:
RÉSEAU ÉLECTRIQUE MÉTROPOLITAIN (REM)
Système de transport collectif de l'Ouest-de-l'Île, via l'aéroport (STC-Ouest)

Titre (carte):
Carte 4
Réseau hydrographique de la zone d'étude du projet

Source:
Canards illimités Canada
Ressources Naturelles Canada

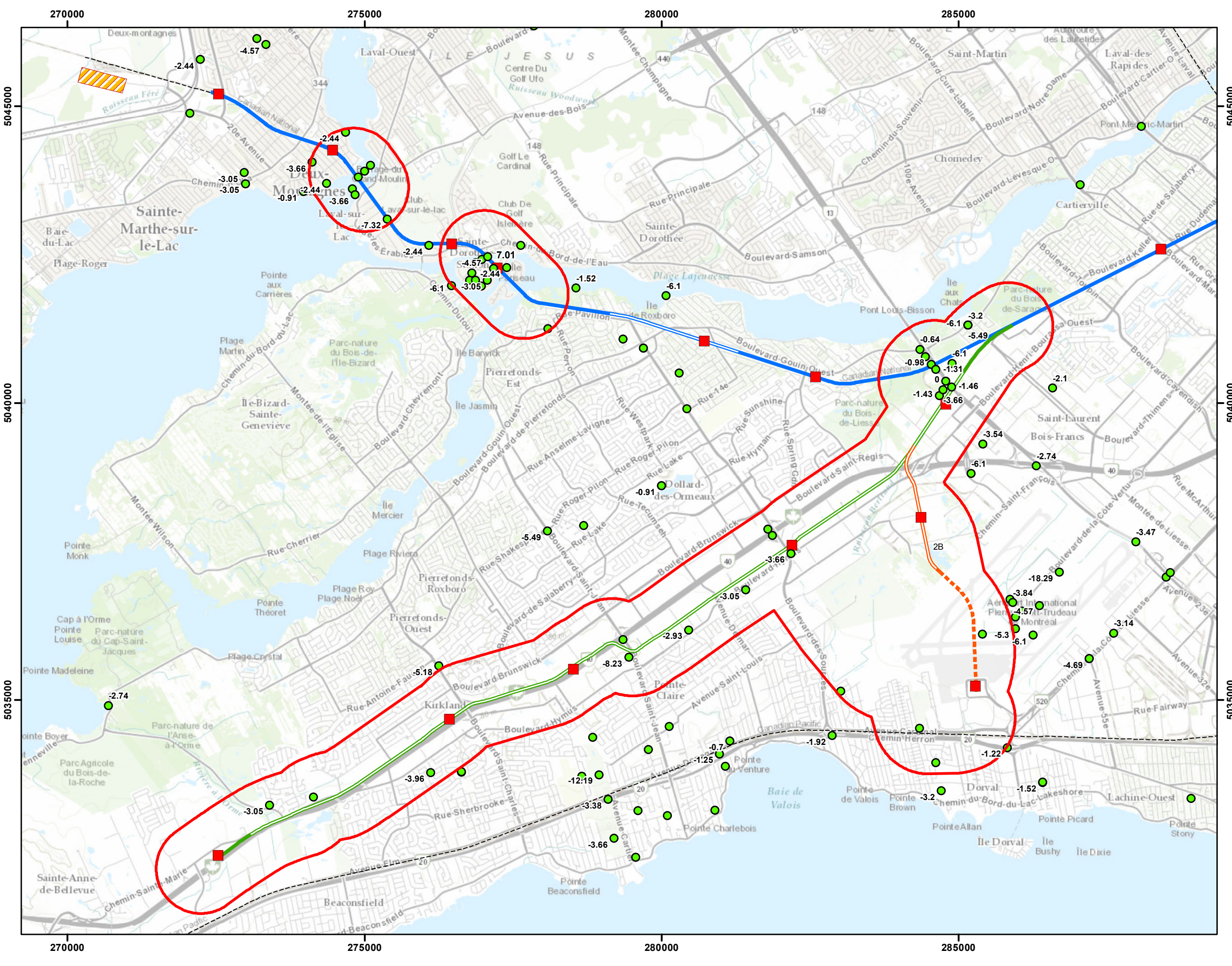
Projection:
NAD 83 - MTM zone 8

Echelle:
 1:60,000

Codification Bureau de projet:
362496-HA-00-APP-274-EI-010

Format:
11 X 17

Révision 1



Pour CDPQ Infra

Légende

- Aires d'étude
- Puits d'observation (MDELCC)
Niveau d'eau à la fin des travaux (m)
- Réseau de trains de banlieue
- Garage et Ateliers

Réseau électrique métropolitain (REM)

- Station
- Antenne Deux-Montagnes (Au sol)
- Antenne Deux-Montagnes (Aérien)
- Antenne Sainte-Anne-de-Bellevue (Au sol)
- Antenne Sainte-Anne-de-Bellevue (Aérien)
- Antenne de l'Aéroport (Aérien)
- Antenne de l'Aéroport (Souterrain)

DOCUMENT DE TRAVAIL
CONFIDENTIEL

| Date | Description | Version | Prép. par | Vérif. par | App. par |
|------|-------------|---------|-----------|------------|----------|
| | | | | | |

Projet:
RÉSEAU ÉLECTRIQUE MÉTROPOLITAIN (REM)
Système de transport collectif de l'Ouest-de-l'Île, via l'aéroport (STC-Ouest)

Titre (carte):
Carte 5
Localisation des puits d'observation

Source:
Ministère du développement durable, environnement et lutte contre les changements climatiques

Projection:
NAD 83 - MTM zone 8

Echelle:
0 0.5 1 2 km
1:60,000

Codification Bureau de projet:
362496-HA-00-APP-274-EI-011

Format:
11 X 17

Révision 1



Légende

- Aires d'étude
- Soils contaminés (MDEELCC)**
 - Qualité des sols non précisée
 - Plage A-B
 - Plage B-C
- Eaux souterraines contaminées (MDEELCC)**
 - ▲ Plage B-C
 - △ Qualité des sols non précisée
- Sites contaminés fédéraux**
 - Priorité d'intervention non précisée
- Soils potentiellement contaminés**
 - Antenne Sainte-Anne-de-Bellevue (jusqu'à Blv. des Sources) et Antenne aéroport - Option 2. Évaluation Environnemental - Phase 1; SM Groupe (362496-HA-00-APP-066-EI-001 - Avril 2016
 - Site potentiellement contaminé (Évaluation Environnemental Phase I; A.B.S Environnement , 2008)
 - Antenne Sainte-Anne-de-Bellevue (entre Blv. Des Sources et Ch. Sainte-Marie) - Évaluation Environnementale - Phase 1; Hatch (Annexe B) - Juin 2016

- Réseau de trains de banlieue
- ▨ Garage et Ateliers

Réseau électrique métropolitain (REM)

- Station
- Antenne Sainte-Anne-de-Bellevue (Au sol)
- Antenne Deux-Montagnes (Au sol)
- Antenne Deux-Montagnes (Aérien)
- Antenne Sainte-Anne-de-Bellevue (Aérien)
- Antenne de l'Aéroport (Aérien)
- Antenne de l'Aéroport (Souterrain)

DOCUMENT DE TRAVAIL CONFIDENTIEL


| Date | Description | Version | Prép. par | Vérif. par | App. par |
|------|-------------|---------|-----------|------------|----------|
| | | | | | |

Projet: **RÉSEAU ÉLECTRIQUE MÉTROPOLITAIN (REM)**
Système de transport collectif de l'Ouest-de-l'Île, via l'aéroport (STC-Ouest)

Titre (carte): **Carte 6**
Emplacement des sites contaminés

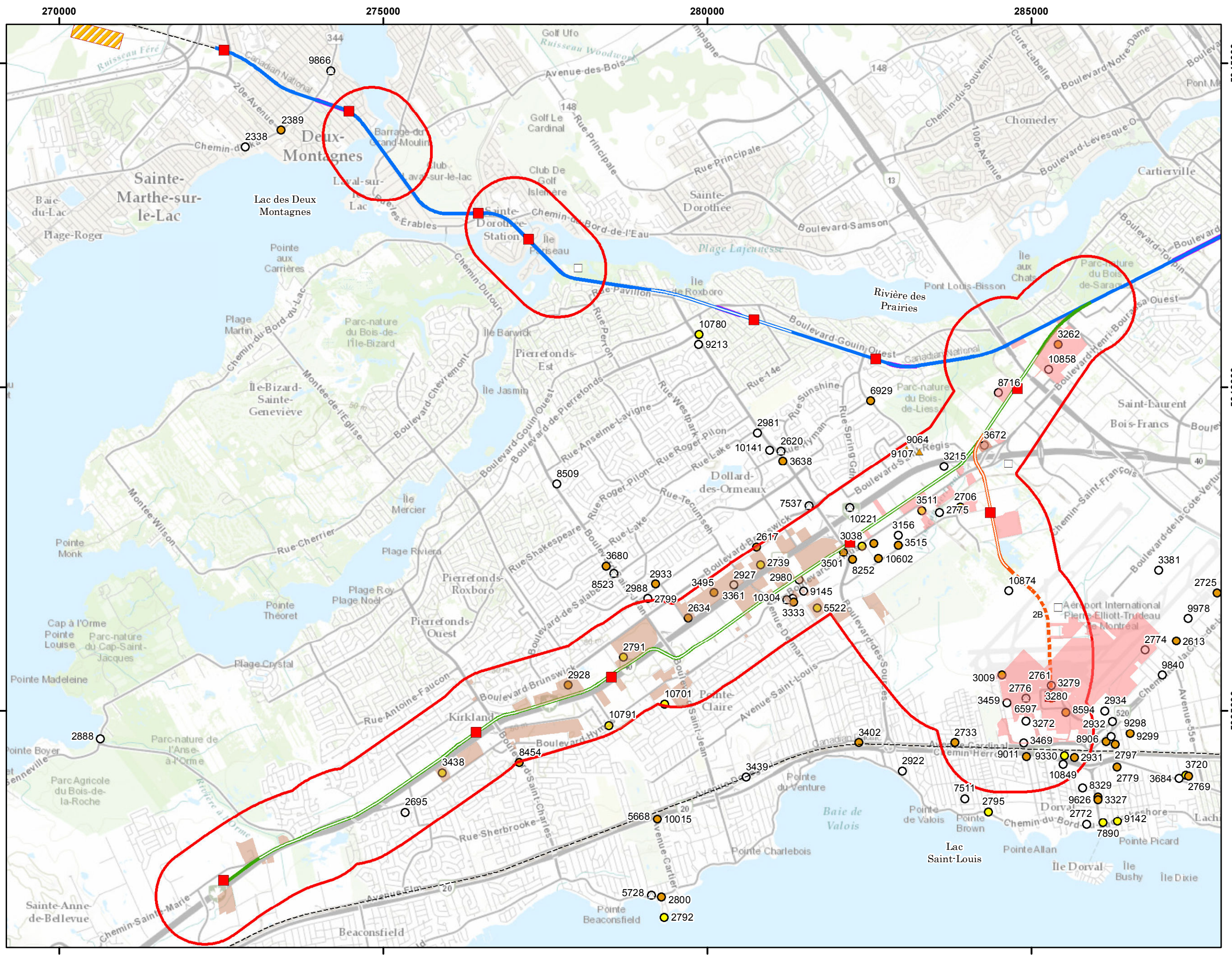
Source: Ressources naturelles Canada
 MDEELCC

Projection: NAD 83 - MTM zone 8



Codification Bureau de projet: 362496-HA-00-APP-274-EI-012

Format: 11 X 17 Révision 1





Légende

- Aires d'étude
 - Couvert forestier (Superficie de 0,5 ha et plus)
 - Réseau de trains de banlieue
 - Garage et Ateliers
- Réseau électrique métropolitain (REM)**
- Station
 - Antenne Deux-Montagnes (Au sol)
 - Antenne Deux-Montagnes (Aérien)
 - Antenne Sainte-Anne-de-Bellevue (Au sol)
 - Antenne Sainte-Anne-de-Bellevue (Aérien)
 - Antenne de l'Aéroport (Aérien)
 - Antenne de l'Aéroport (Souterrain)

DOCUMENT DE TRAVAIL CONFIDENTIEL

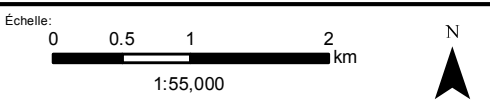
| Date | Description | Version | Prép. par | Vérif. par | App. par |
|------|-------------|---------|-----------|------------|----------|
| | | | | | |

Projet:
RÉSEAU ÉLECTRIQUE MÉTROPOLITAIN (REM)
 Système de transport collectif de l'Ouest-de-l'Île, via l'aéroport (STC-Ouest)

Titre (carte):
Carte 7
 Couvert forestier

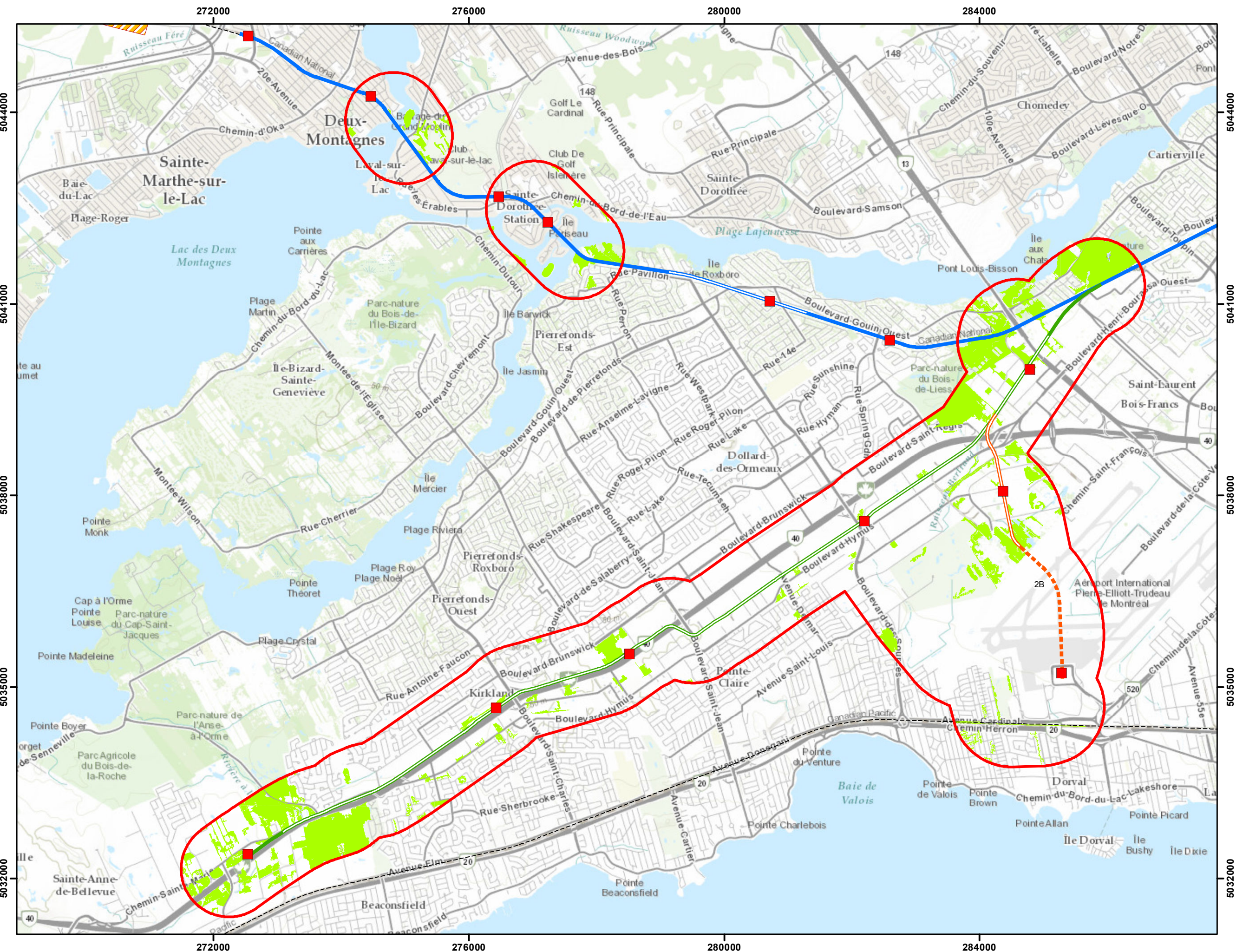
Source:
 Communauté métropolitaine de Montréal

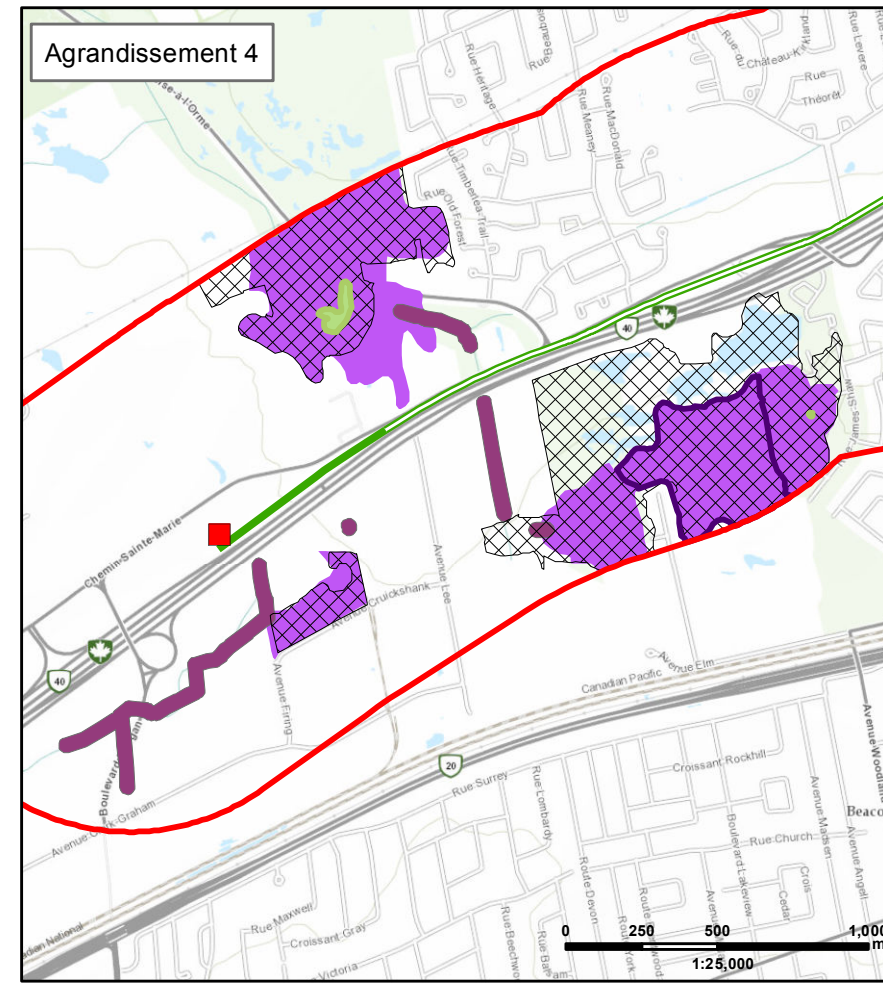
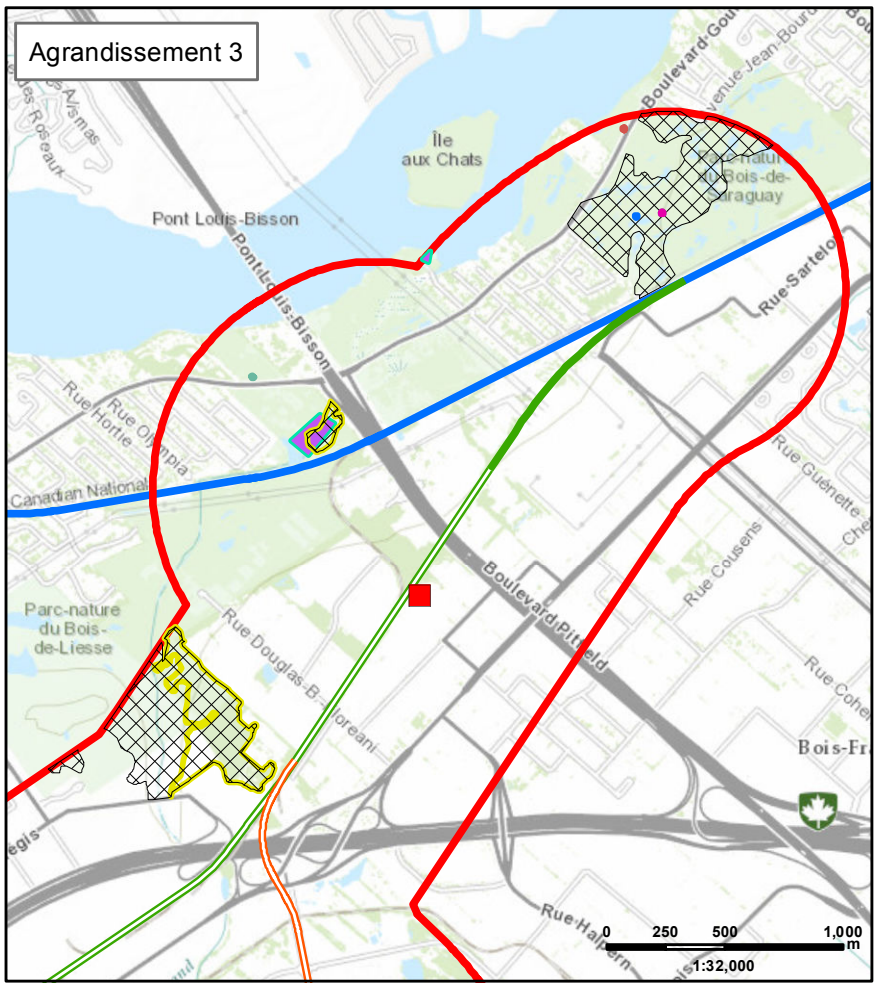
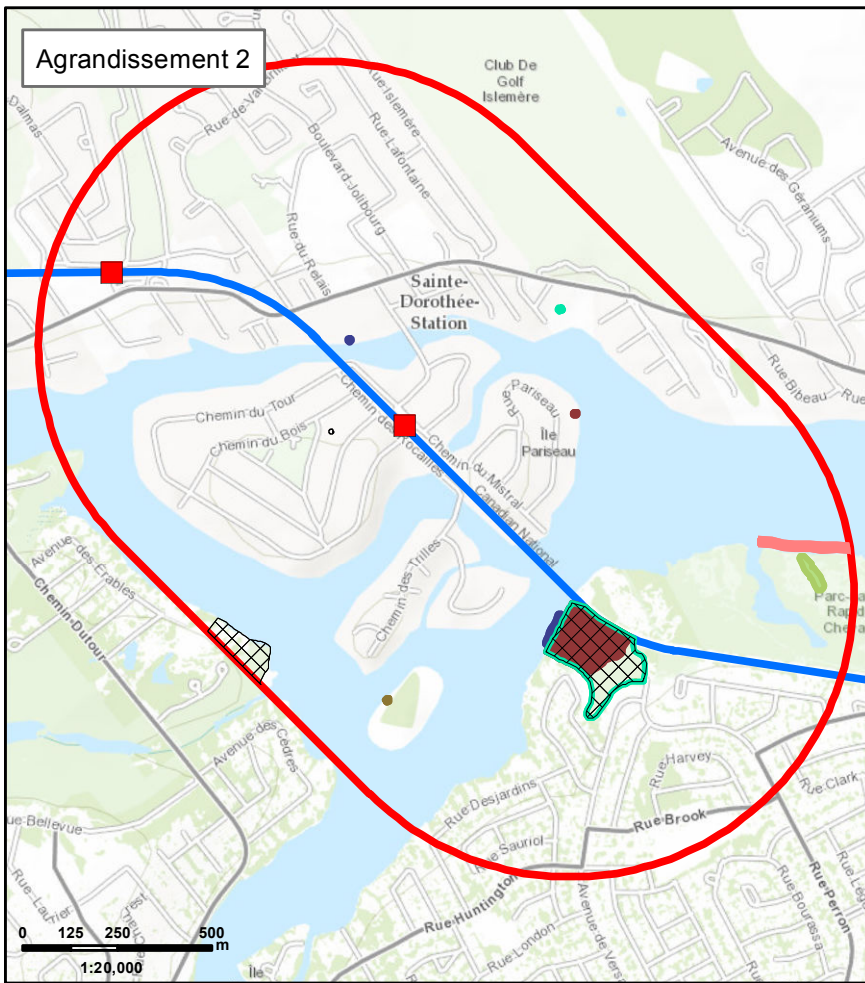
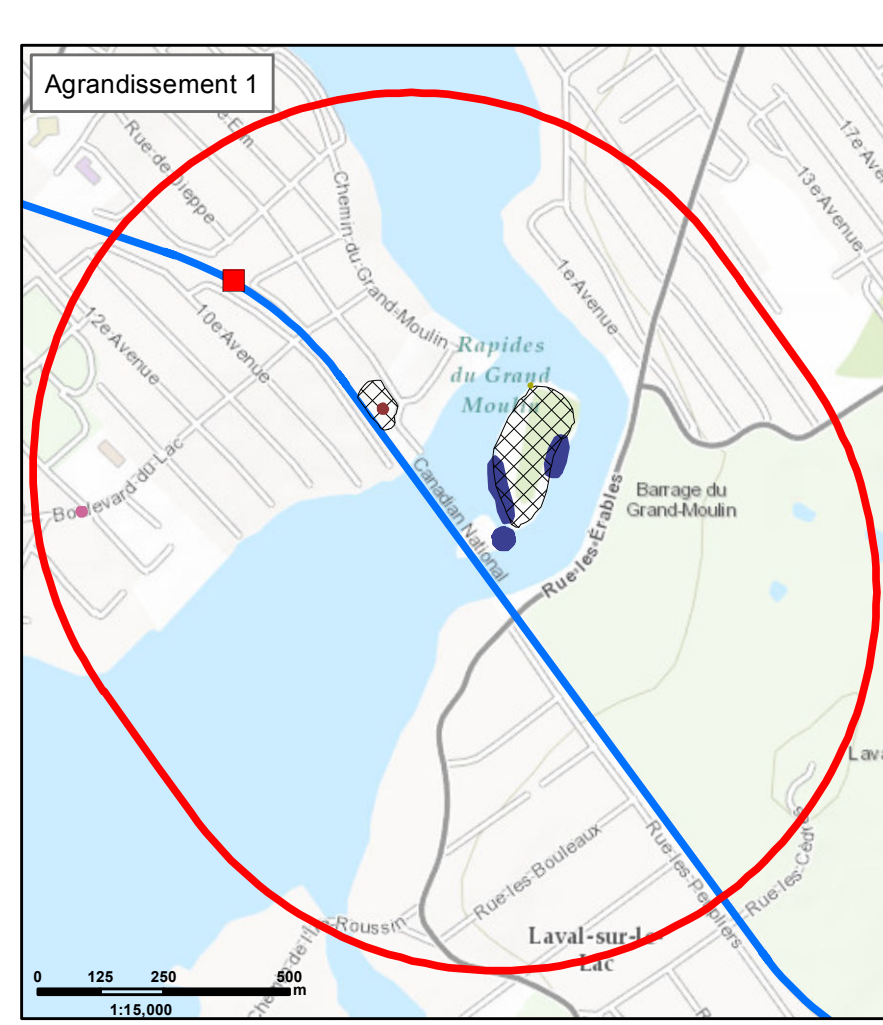
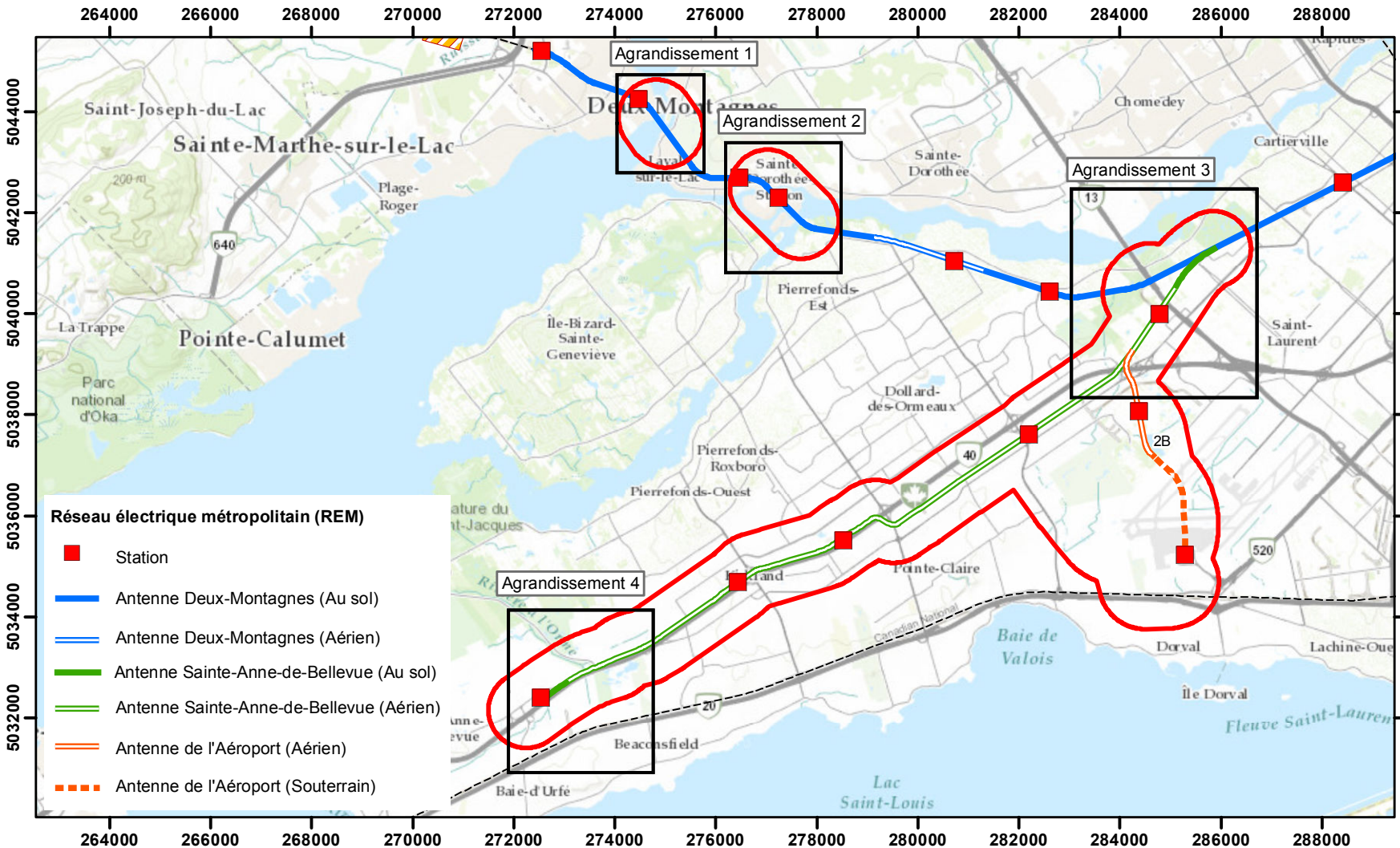
Projection:
 NAD 83 - MTM zone 8



Codification Bureau de projet:
 362496-HA-00-APP-274-EI-013

Format:
 11 X 17 Révision 1





Pour CDPQ Infra

HATCH **CIMA**
CANARLI **SYSTRA** **SM** **SM**

Légende

Espèces végétales à statut particulier

- Aigremoine pubescente
- Ail des bois
- Athyrie à sores denses
- Caryer ovale
- Dentaire laciniée
- Érable noir
- Lycose du Saint-Laurent
- Noyer cendré
- Orme liège
- Podostémon à feuilles cornées
- Pycnanthème de Virginie
- Renoncule à éventails - Renouée robuste - Ail des bois - Athyrie à sores denses
- Renouée robuste
- Souchet denté
- Sporobole à glumes inégales
- Staphyllier à trois folioles
- Véronique mouron-d'eau
- Violette affine
- Violette à long éperon

DOCUMENT DE TRAVAIL CONFIDENTIEL

| Date | Description | Version | Prép. par | Vérif. par | App. par |
|------|-------------|---------|-----------|------------|----------|
| | | | | | |

Projet: **RÉSEAU ÉLECTRIQUE MÉTROPOLITAIN (REM) Système de transport collectif de l'Ouest-de-l'Île, via l'aéroport (STC-Ouest)**

Titre (carte): **Carte 8 Espèces floristiques menacées, vulnérables ou susceptibles d'être ainsi désignées**

Source: Centre de données sur le patrimoine naturel du Québec

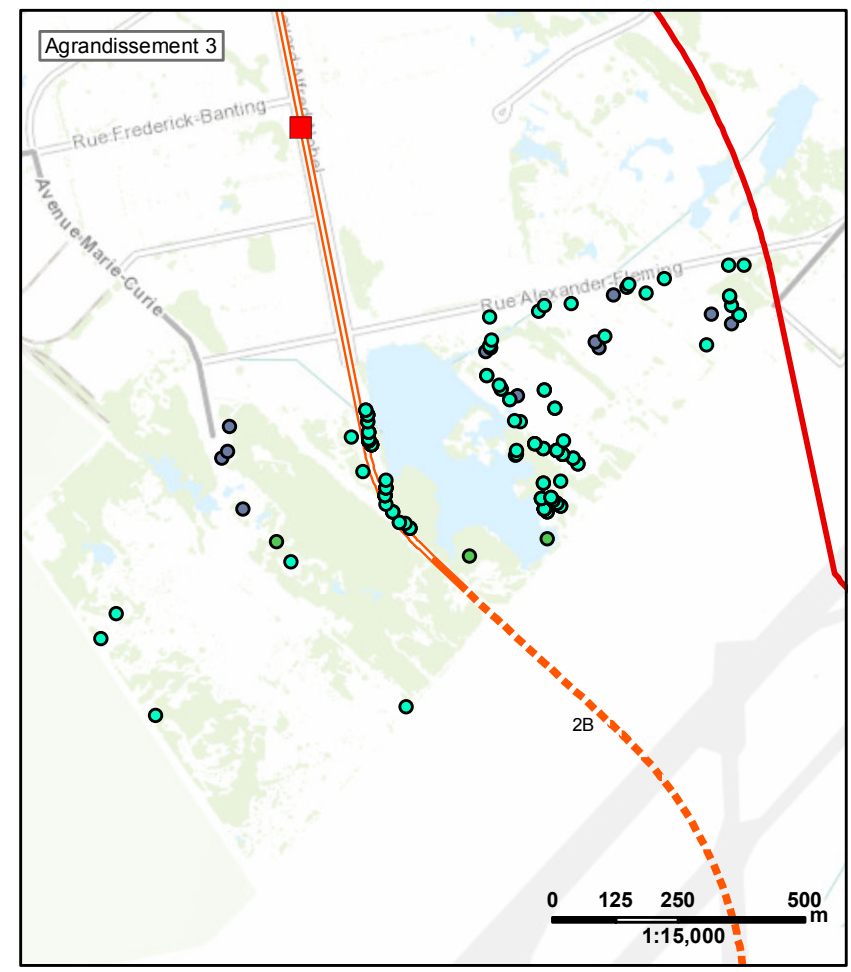
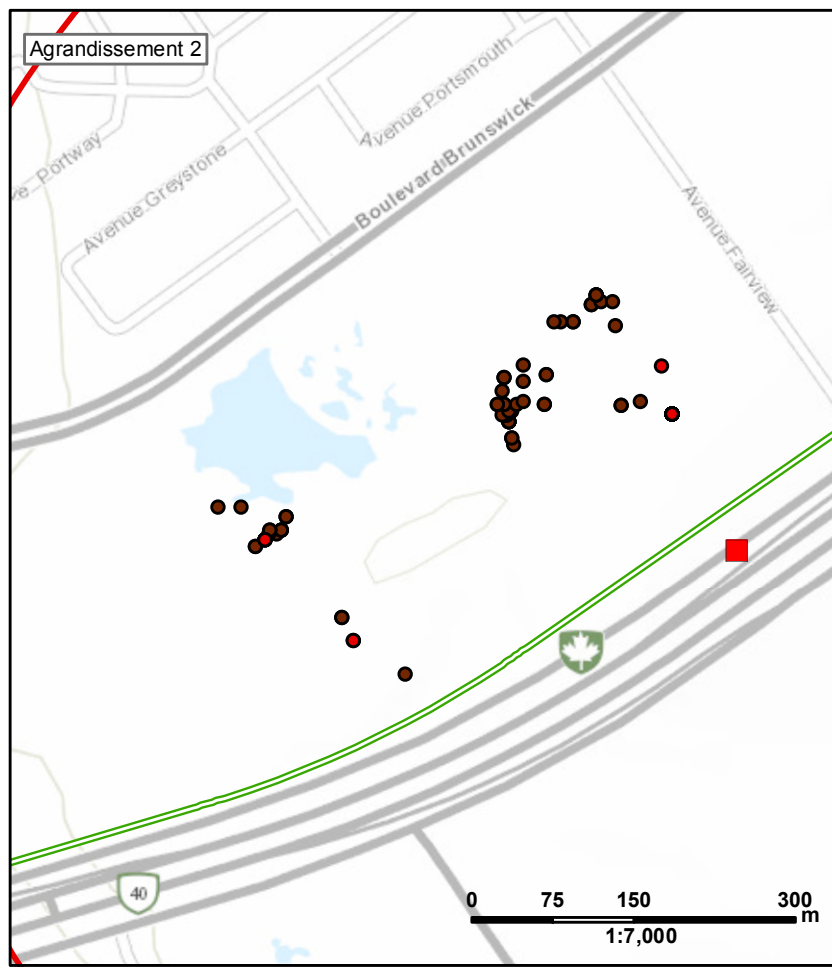
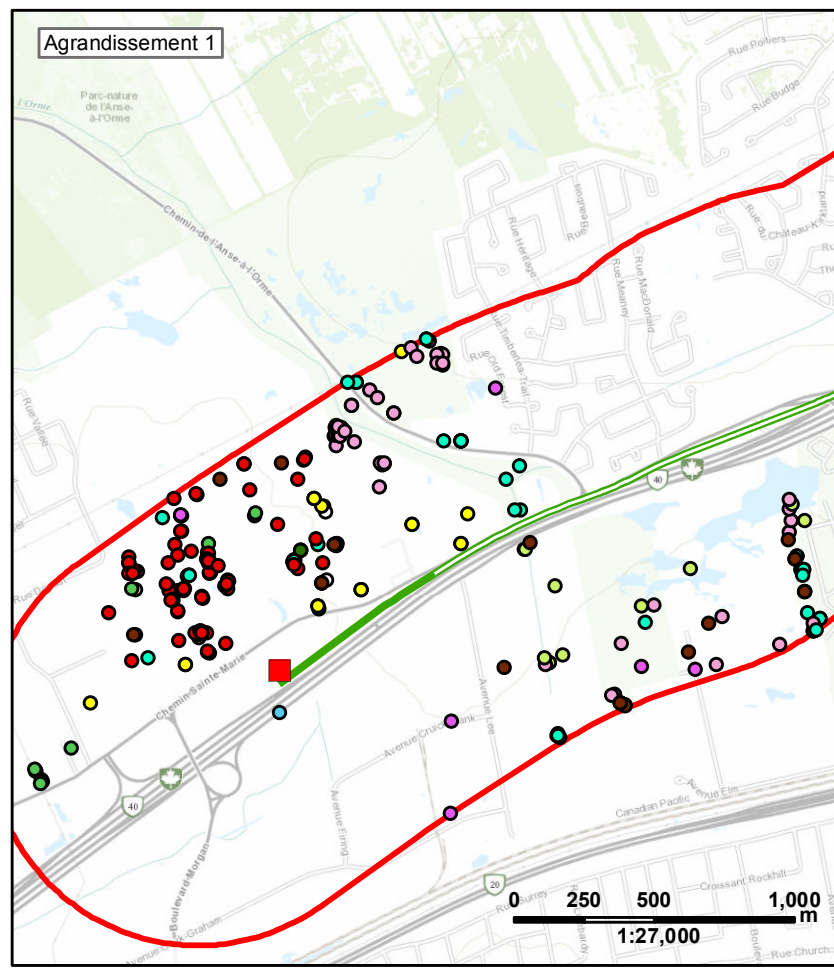
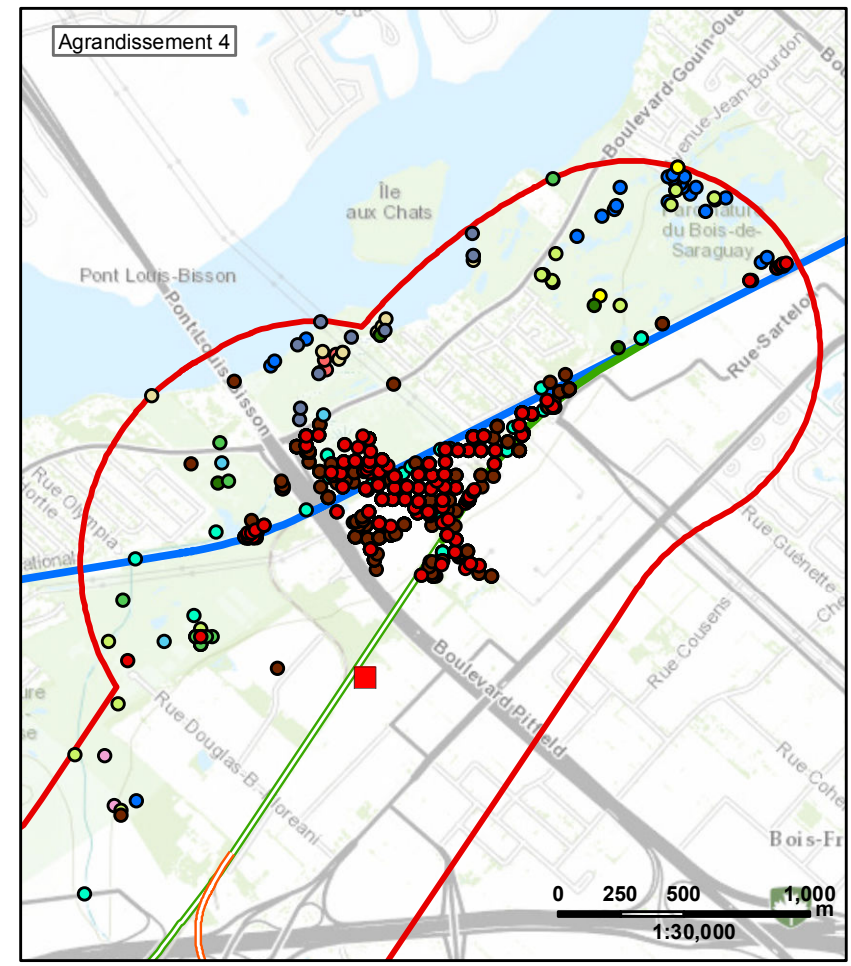
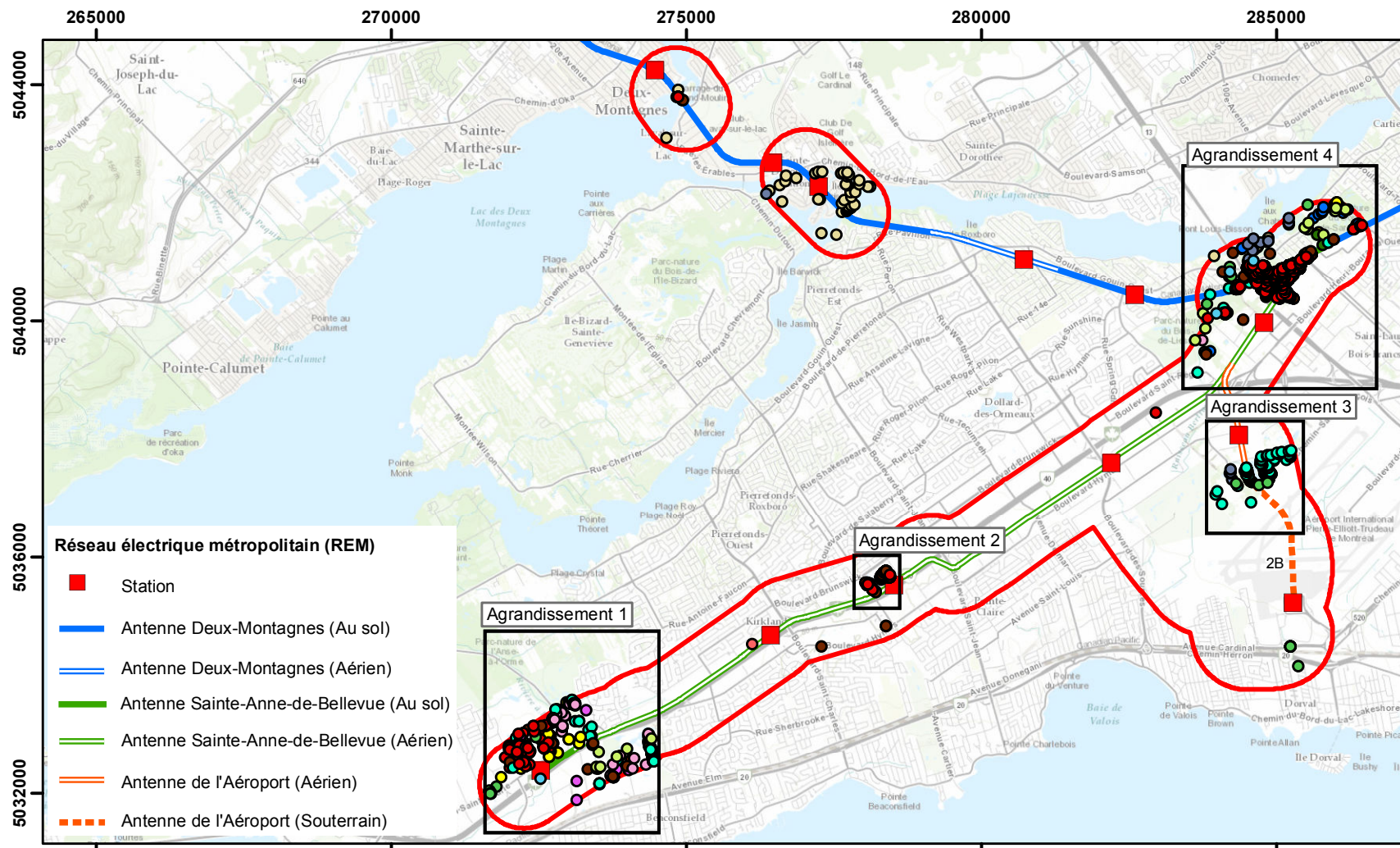
Projection: NAD 83 - MTM zone 8

Échelle: 0 1 2 4 km
1:120,000

Codification Bureau de projet: 362496-HA-00-APP-274-EI-014

Format: 11 X 17

Révision 1



Pour CDPQ Infra

HATCH **CIMA**
CANARIL **SYSTRA** **SM** **général**

Légende

□ Aires d'étude

Amphibiens et reptiles

- Chélyd্রে serpentine
- Couleuvre à ventre rouge
- Couleuvre brune
- Couleuvre rayée
- Couleuvre tachetée
- Crapaud d'amérique
- Grenouille des bois
- Grenouille léopard
- Grenouille verte
- Ououaron
- Rainette crucifère
- Rainette versicolore
- Salamandre à points bleus
- Salamandre rayée
- Tortue géographique
- Tortue peinte

DOCUMENT DE TRAVAIL
CONFIDENTIEL

| Date | Description | Version | Prép. par | Vérif. par | App. par |
|------|-------------|---------|-----------|------------|----------|
| | | | | | |

Projet:
RÉSEAU ÉLECTRIQUE MÉTROPOLITAIN (REM)
Système de transport collectif de l'Ouest-de-l'Île, via l'aéroport (STC-Ouest)

Titre (carte):
Carte 9
Amphibiens et reptiles

Source:
Atlas des Amphibiens et des Reptiles du Québec
 Société d'histoire naturelle de la vallée du Saint-Laurent

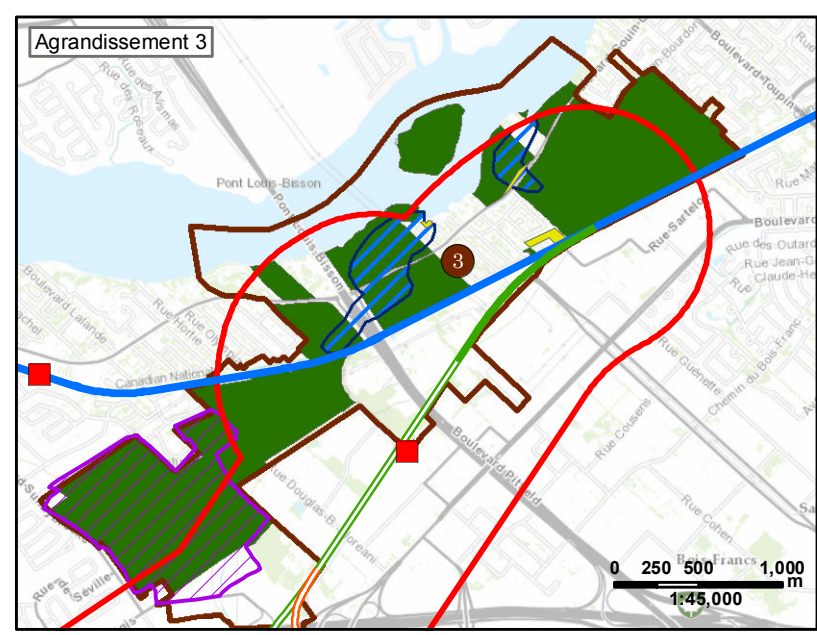
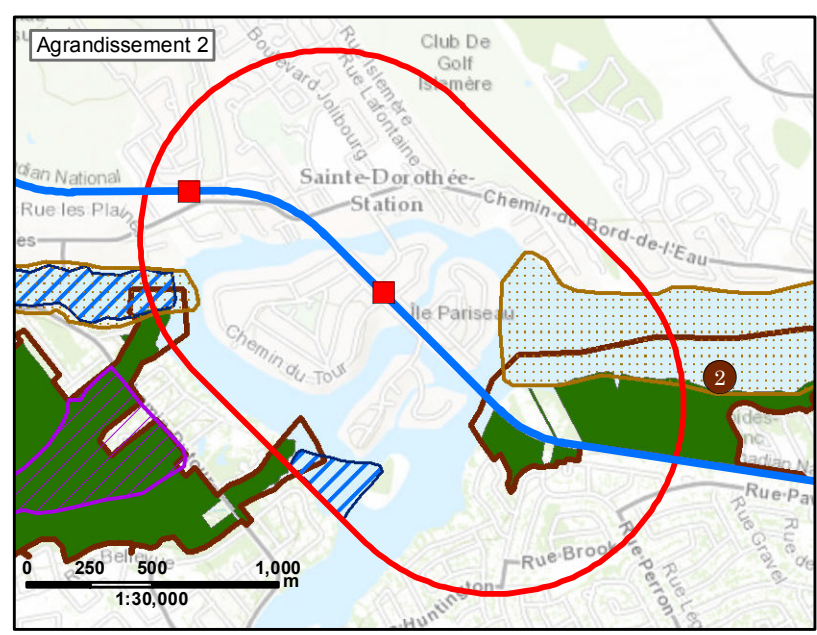
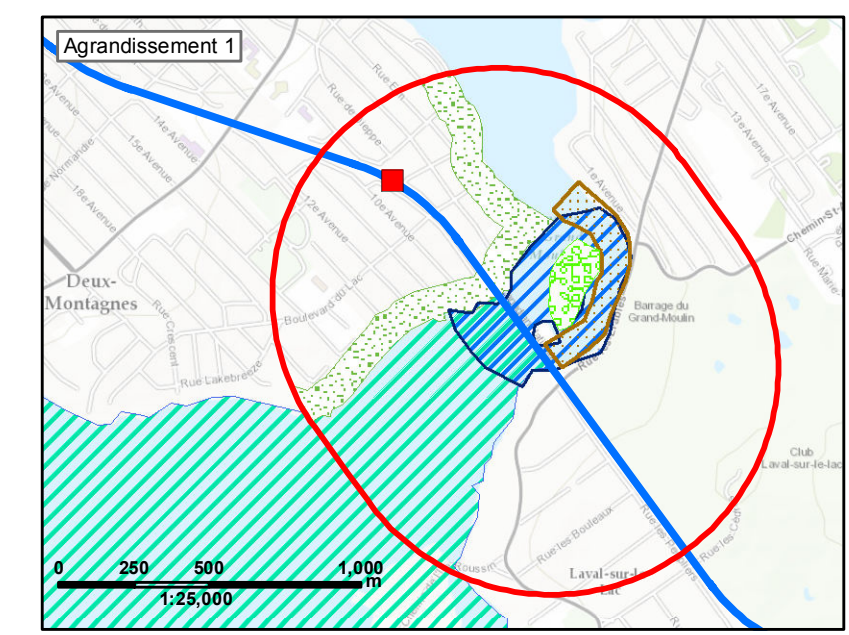
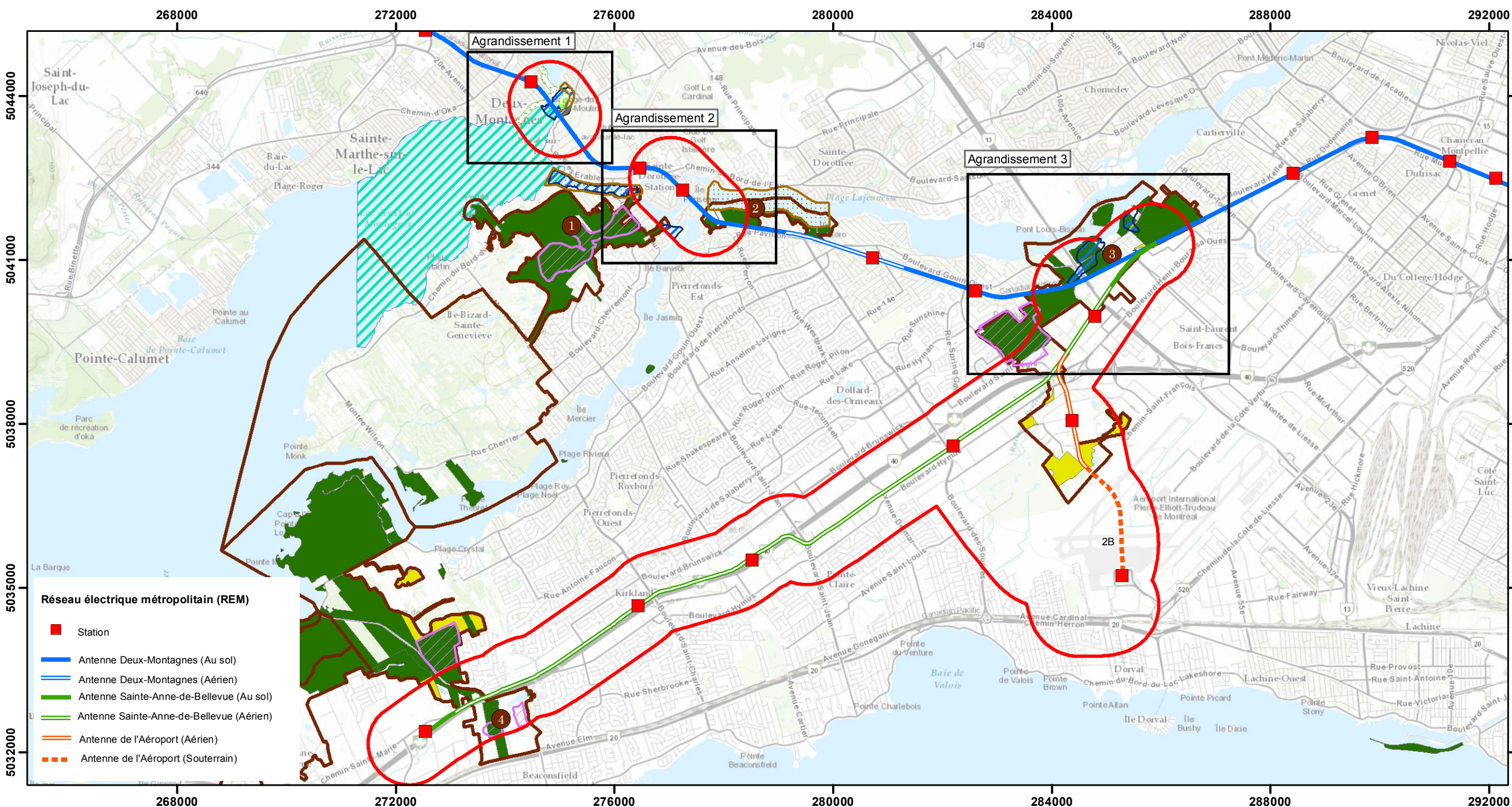
Projection:
NAD 83 - MTM zone 8

Échelle:
0 0.75 1.5 3 km
 1:105,000

Codification Bureau de projet:
362496-HA-00-APP-274-EI-015

Format:
11 X 17

Révision 1



Pour CDPQ Infra

HATCH
CANARAIL SYSTRA

CMA
Partenaire de génie

Légende

Aires d'étude

Milieux terrestres

Écoterritoires

- 1 Le corridor écoforestier de l'île Bizard
- 2 Les rapides du Cheval Blanc
- 3 La coulée verte du ruisseau Bertrand
- 4 Le corridor écoforestier de la rivière à l'Orme

- Refuge faunique
- Site d'intérêt faunique
- Écosystèmes forestiers exceptionnels (EFE)
- Corridor écologique
- Site protégé
- Site en voie de protection

Milieux aquatiques

- Fraysère
- Aire de concentration d'oiseaux aquatiques (ACO)

Réseau électrique métropolitain (REM)

- Station
- Antenne Deux-Montagnes (Au sol)
- Antenne Deux-Montagnes (Aérien)
- Antenne Sainte-Anne-de-Bellevue (Au sol)
- Antenne Sainte-Anne-de-Bellevue (Aérien)
- Antenne de l'Aéroport (Aérien)
- Antenne de l'Aéroport (Souterrain)

DOCUMENT DE TRAVAIL CONFIDENTIEL

| Date | Description | Version | Prép. par | Vérif. par | App. par |
|------|-------------|---------|-----------|------------|----------|
| | | | | | |

Projet:
RÉSEAU ÉLECTRIQUE MÉTROPOLITAIN (REM)
Système de transport collectif de l'Ouest-de-l'Île, via l'aéroport (STC-Ouest)

Titre (carte):
Carte 10 Sites protégés et d'intérêt écologique

Sources:
Ville de Montréal
Ministère des forêts, de la faune et des parcs
Portail de données ouvertes de la ville de Montréal
Centre de données sur le patrimoine naturel du Québec

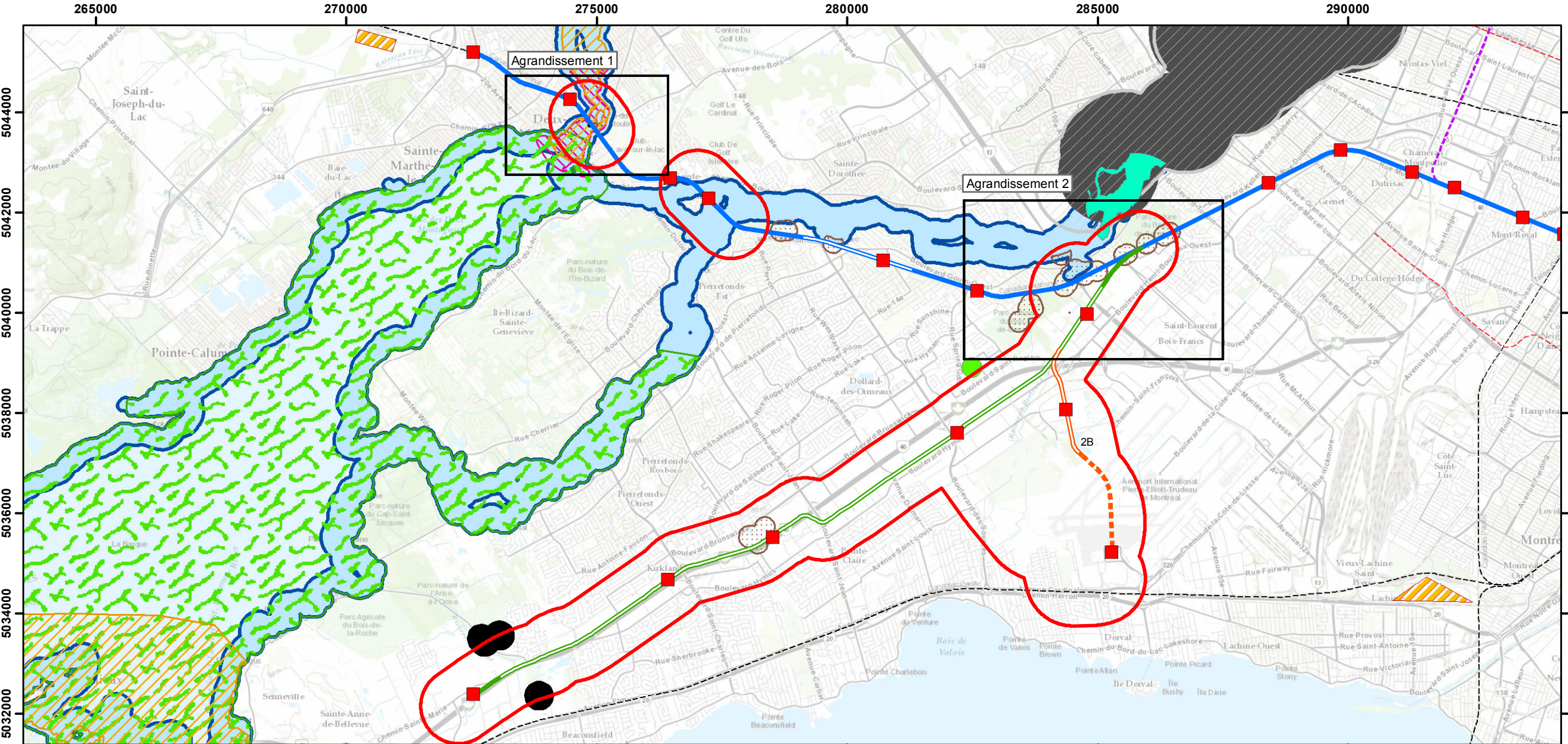
Projection:
NAD 83 - MTM zone 8

Échelle:
0 0.5 1 2 km
1:80,000

Codification Bureau de projet:
362496-HA-00-APP-274-EI-016

Format:
11 X 17

Révision 1



Pour CDPQ Infra



Légende

- Aires d'étude
- Espèces fauniques à statut précaire**
- alose savoureuse
- chauve-souris argentée
- chauve-souris cendrée
- chevalier cuirvé
- couleuvre brune
- couleuvre tachetée
- couleuvre verte
- elliptique à dents fortes
- tortue géographique
- tortue-molle à épines
- Réseau de trains de banlieue
- Garage et Ateliers
- Réseau électrique métropolitain (REM)**
- Station
- Antenne Deux-Montagnes (Au sol)
- Antenne Deux-Montagnes (Aérien)
- Antenne Sainte-Anne-de-Bellevue (Au sol)
- Antenne Sainte-Anne-de-Bellevue (Aérien)
- Antenne de l'Aéroport (Aérien)
- - - Antenne de l'Aéroport (Souterrain)

DOCUMENT DE TRAVAIL
CONFIDENTIEL


| Date | Description | Version | Prép. par | Vérif. par | App. par |
|------|-------------|---------|-----------|------------|----------|
| | | | | | |

Projet:
RÉSEAU ÉLECTRIQUE MÉTROPOLITAIN (REM)
Système de transport collectif de l'Ouest-de-l'Île, via l'aéroport (STC-Ouest)

Titre (carte):
Carte 11
Espèces fauniques menacées, vulnérables ou susceptibles d'être ainsi désignées

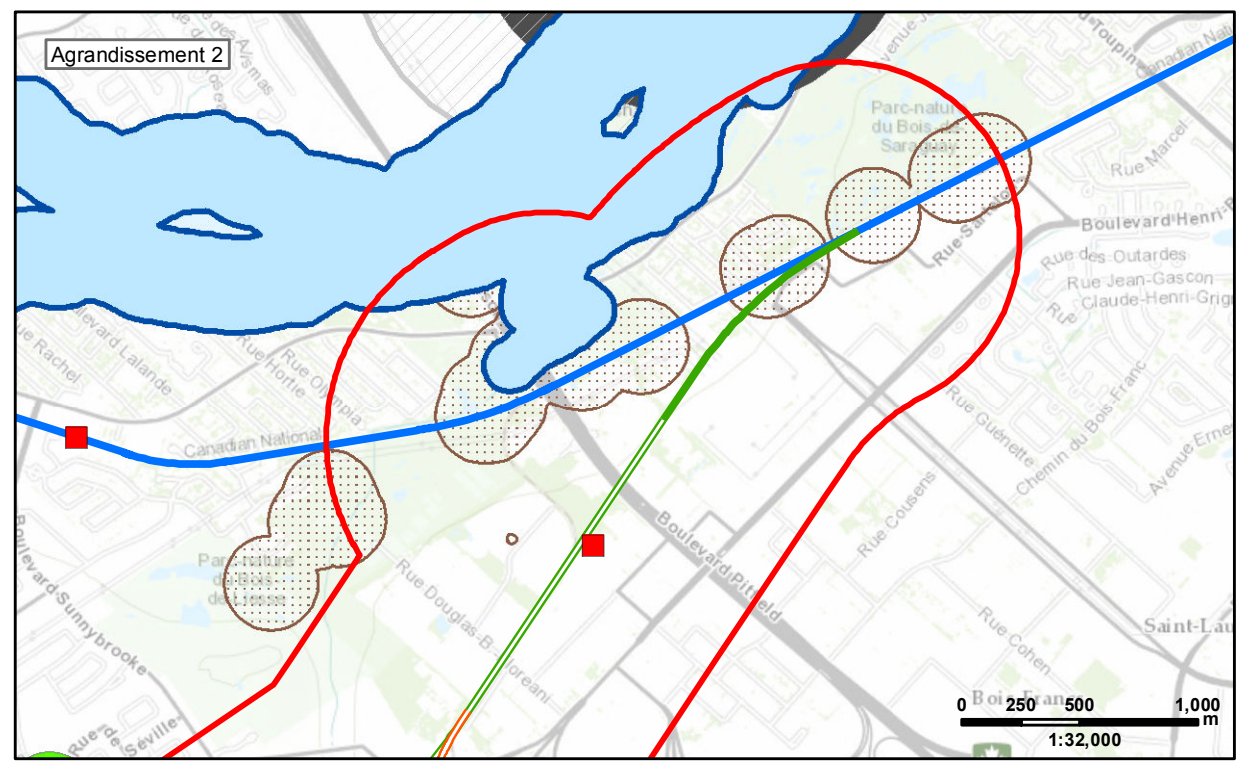
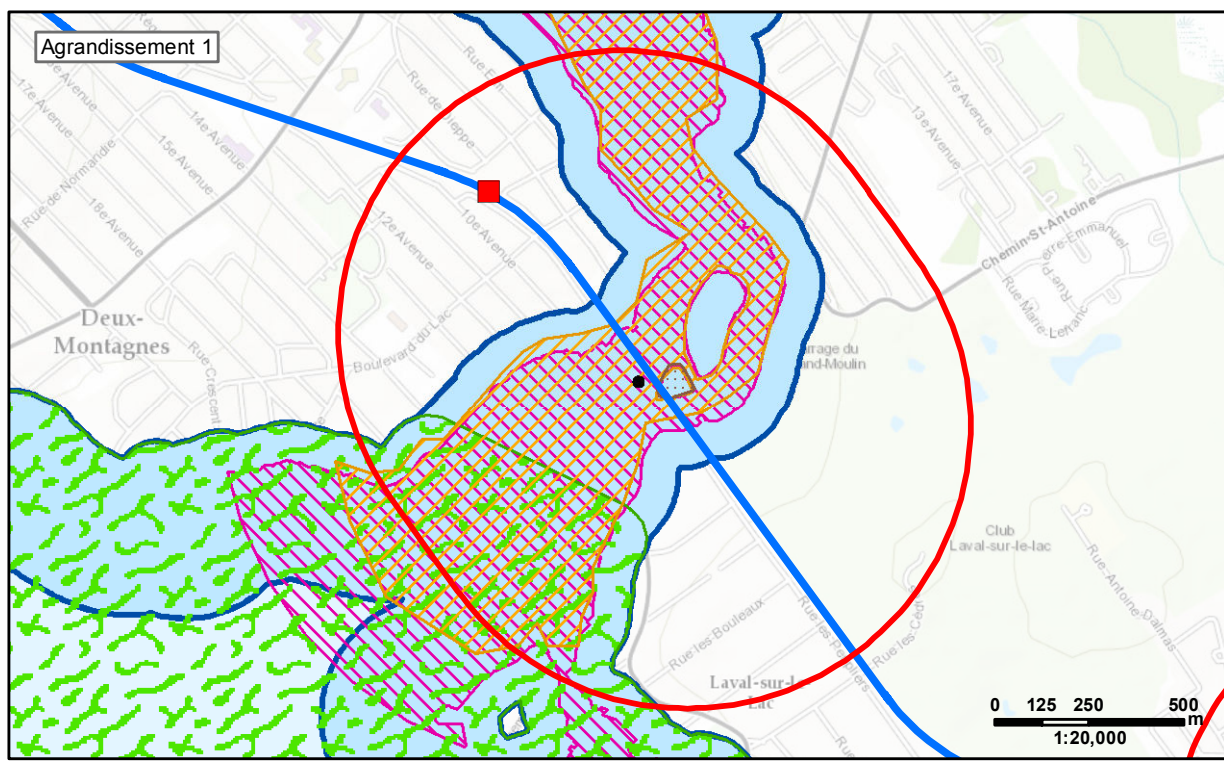
Source:
Centre de données sur le patrimoine naturel du Québec

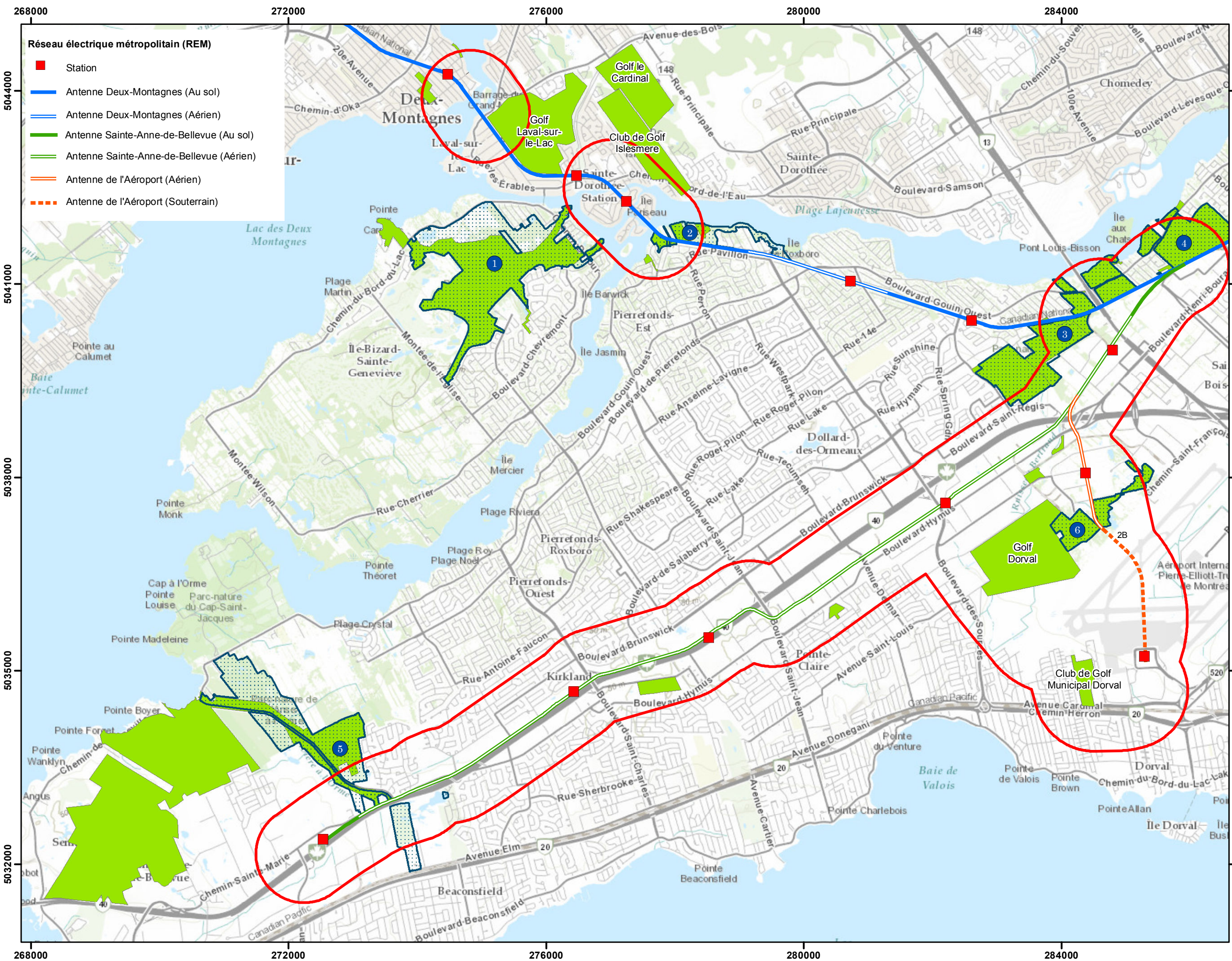
Projection:
NAD 83 - MTM zone 8



Codification Bureau de projet:
362496-HA-00-APP-274-EI-017

Format: 11 X 17
Revision 1





- Réseau électrique métropolitain (REM)**
- Station
 - Antenne Deux-Montagnes (Au sol)
 - Antenne Deux-Montagnes (Aérien)
 - Antenne Sainte-Anne-de-Bellevue (Au sol)
 - Antenne Sainte-Anne-de-Bellevue (Aérien)
 - Antenne de l'Aéroport (Aérien)
 - - - Antenne de l'Aéroport (Souterrain)

Pour CDPQ Infra



Légende

- Aires d'étude
 - Parcs et espaces verts
- Grands Parcs**
- 1 Parc-Nature du Bois-de-L'Île-Bizard
 - 2 Parc-Nature des Rapides-du-Cheval-Blanc
 - 3 Parc-Nature du Bois-de-Liesse
 - 4 Parc-Nature du Bois-de-Saraguay
 - 5 Parc-Nature de l'Anse à l'Orme
 - 6 Parc-Nature des Sources (à venir)

DOCUMENT DE TRAVAIL
CONFIDENTIEL

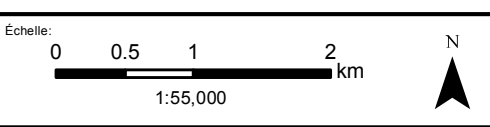
| Date | Description | Version | Prép. par | Vérif. par | App. par |
|------|-------------|---------|-----------|------------|----------|
| | | | | | |

Projet:
RÉSEAU ÉLECTRIQUE MÉTROPOLITAIN (REM)
Système de transport collectif de l'Ouest-de-l'Île, via l'aéroport (STC-Ouest)

Titre (carte):
Carte 12
Grands parcs, parcs et espaces verts

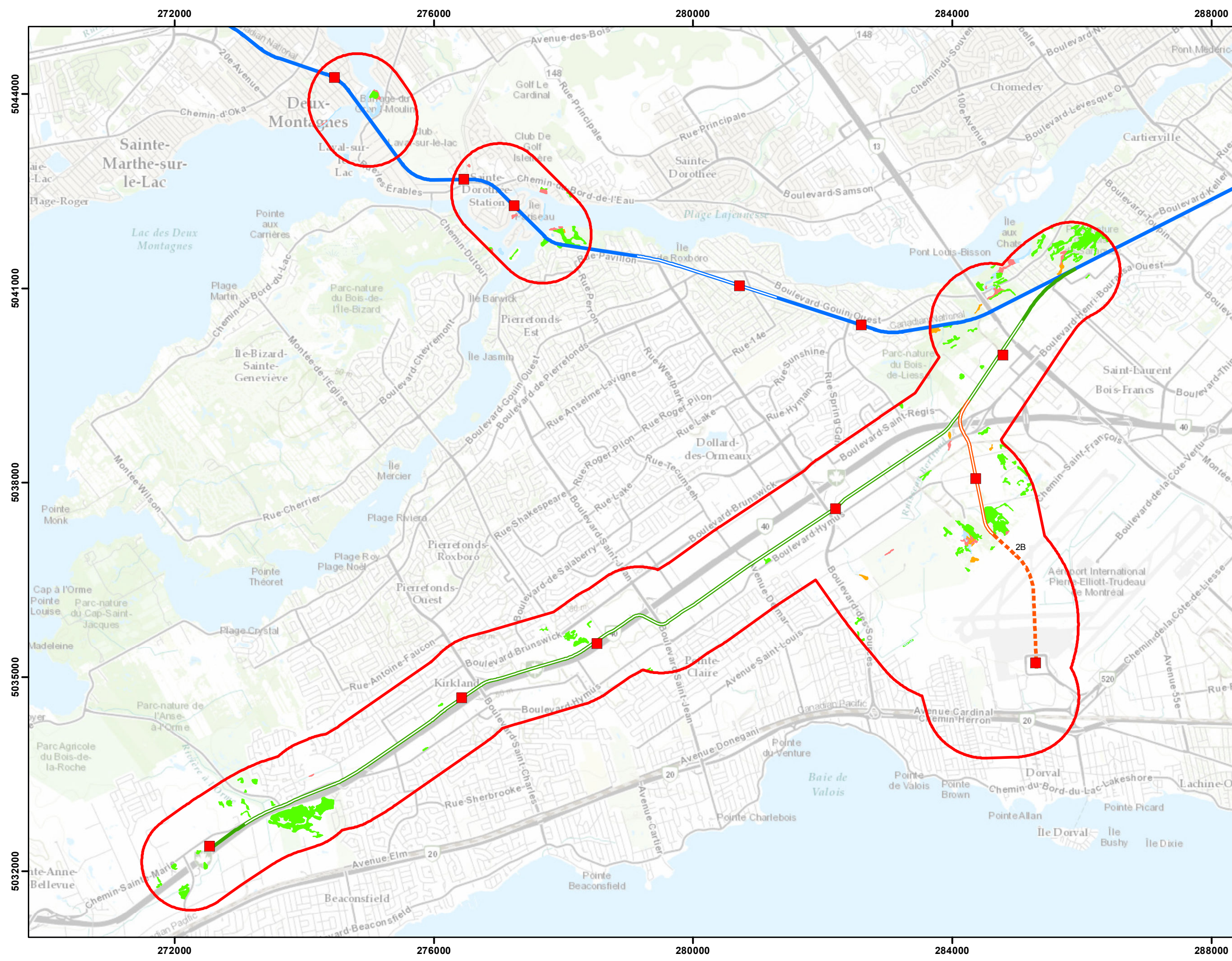
Source:
Portail de données ouvertes de la ville de Montréal

Projection:
NAD 83 - MTM zone 8



Codification Bureau de projet:
362496-HA-00-APP-274-EI-018

Format:
11 X 17 Révision 1



Pour CDPQ Infra

HATCH
CANARAIL SYSTRA

CIMA
Partenaire de génie
SM

Légende

- Aires d'étude

Milieux humides classifiés

- Eau peu profonde
- Marais
- Prairie humide
- Marécage

Réseau électrique métropolitain (REM)

- Station
- Antenne Deux-Montagnes (Au sol)
- Antenne Deux-Montagnes (Aérien)
- Antenne Sainte-Anne-de-Bellevue (Au sol)
- Antenne Sainte-Anne-de-Bellevue (Aérien)
- Antenne de l'Aéroport (Aérien)
- Antenne de l'Aéroport (Souterrain)

DOCUMENT DE TRAVAIL CONFIDENTIEL

| Date | Description | Version | Prép. par | Vérif. par | App. par |
|------|-------------|---------|-----------|------------|----------|
| | | | | | |

Projet:
RÉSEAU ÉLECTRIQUE MÉTROPOLITAIN (REM)
Système de transport collectif de l'Ouest-de-l'Île, via l'aéroport (STC-Ouest)

Titre (carte):
Carte 13
Milieux humides

Source:
Canards illimités Canada

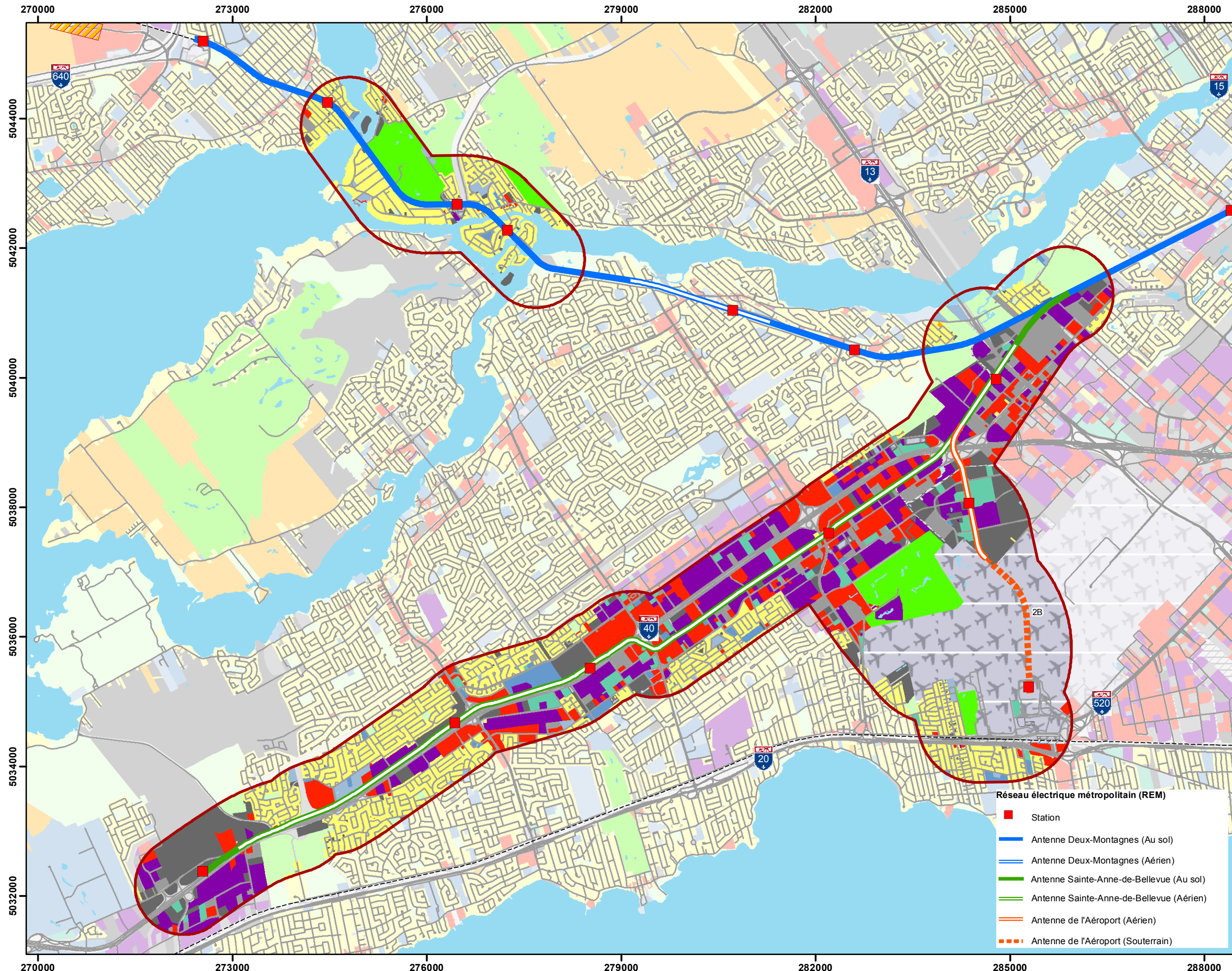
Projection:
NAD 83 - MTM zone 8

Échelle:
0 0.5 1 2 km
1:55,000

Codification Bureau de projet:
362496-HA-00-APP-274-EI-019

Format:
11 X 17

Révision 1



Pour CDPQ Infra

HATCH
CANARAIL SYSTRA

CIMA
Partenaire de génie
SM

Légende

Affectation du territoire

- Résidentielle
- Commerciale
- Bureau
- Industrie
- Institution économique
- Institution non-économique
- Parc ou espace vert
- Utilité publique
- Zone ferroviaire
- Zone aéroportuaire
- Stationnement
- Rue ou ruelle
- Agricole
- Terrain vacant
- Hydrographie
- Golf

Hydrographie

- Étendue d'eau
- Aires d'étude
- Garage et Ateliers
- Réseau de trains de banlieue

DOCUMENT DE TRAVAIL
CONFIDENTIEL

| Date | Description | Version | Prép. par | Vérif. par | App. par |
|------|-------------|---------|-----------|------------|----------|
| | | | | | |

Projet:
RÉSEAU ÉLECTRIQUE MÉTROPOLITAIN (REM)
Système de transport collectif de l'Ouest-de-l'Île, via l'aéroport (STC-Ouest)

Titre (carte):
Carte 14
Affectations du territoire

Source: Base nationale de données topographiques
Communauté Métropolitaine de Montréal
Portail de données ouvertes de la ville de Montréal
Ville de Deux-Montagnes

Projection:
NAD 83 - MTM zone 8

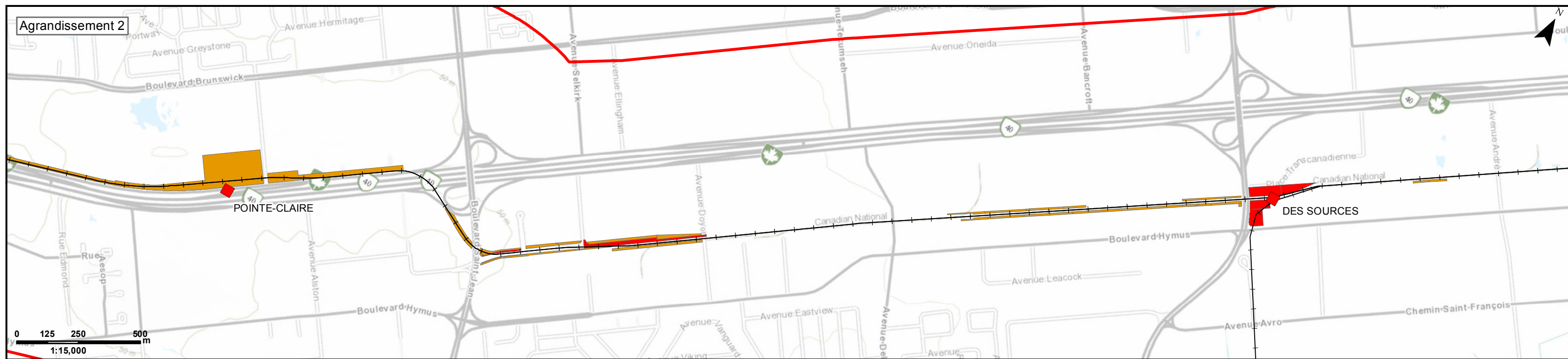
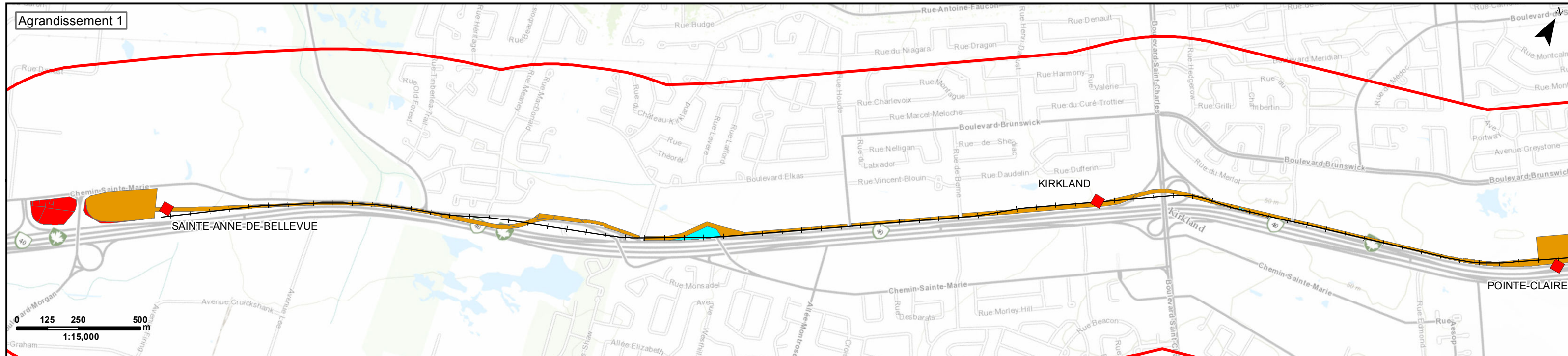
Échelle:
0 0.5 1 2 km
1:55,000

Codification Bureau de projet:
362496-HA-00-APP-274-EI-020

Format:
11 X 17

Révision 1

- Réseau électrique métropolitain (REM)**
- Station
 - Antenne Deux-Montagnes (Au sol)
 - Antenne Deux-Montagnes (Aérien)
 - Antenne Sainte-Anne-de-Bellevue (Au sol)
 - Antenne Sainte-Anne-de-Bellevue (Aérien)
 - Antenne de l'Aéroport (Aérien)
 - Antenne de l'Aéroport (Souterrain)



Légende

□ Aire d'étude

— Tracé du STC

Propriétés affectées par le projet

Station

■ Station

■ Acquisition partielle

■ Servitude

■ Acquisition totale



Titre (carte): Carte 15A
Lots potentiellement affectés
Antenne Sainte-Anne-de-Bellevue

Projet: RÉSEAU ÉLECTRIQUE MÉTROPOLITAIN (REM)
Système de transport collectif
de l'Ouest-de-l'île,
via l'aéroport (STC-Ouest)

**DOCUMENT DE TRAVAIL
CONFIDENTIEL**

| Description | Version | Prép. par | Vérif. par | App. par |
|-------------|---------|-----------|------------|----------|
| | | | | |
| | | | | |
| | | | | |
| | | | | |

Pour CDPQ Infra

HATCH **CANARAIL** **SYSTRA** **CIMA** **SM**

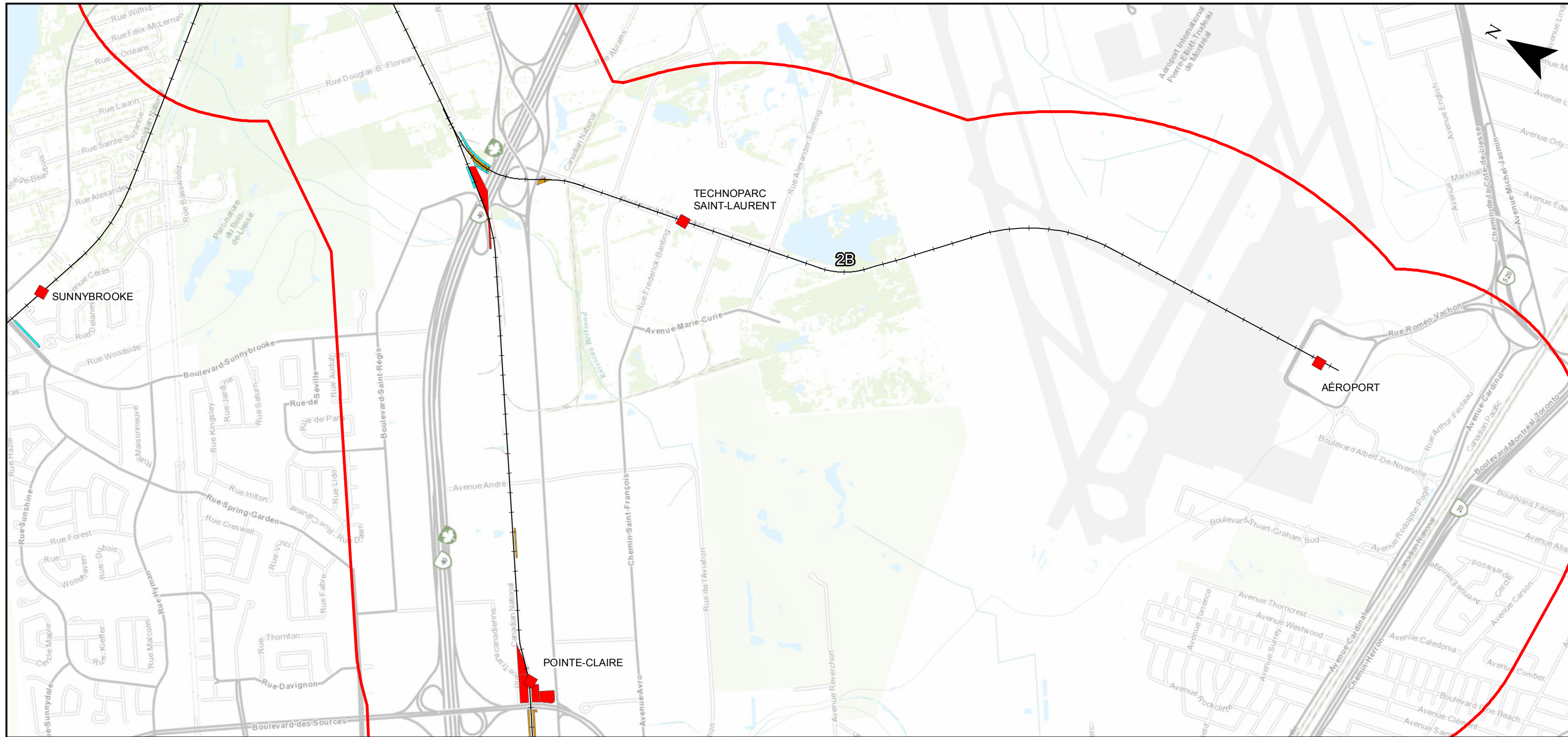
Source: infolot - 2016-03-15

Echelle: 0 125 250 500 m
1:18,000

Codification Bureau de projet: 362496-HA-00-APP-274-EI-021

Projection: NAD83 - MTM zone 8

Révision 1

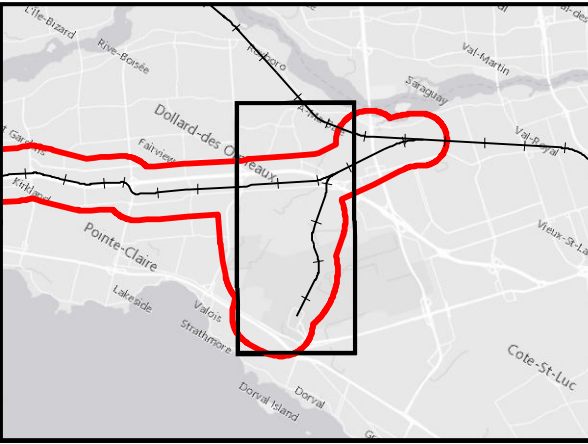


Légende

- Aire d'étude
- +— Tracé du STC
- Station

Propriétés affectées par le projet

- Acquisition partielle
- Servitude
- Acquisition totale



Titre (carte): **Carte 15B**
 Lots potentiellement affectés
 Ponts de la ligne Deux-Montagnes

Projet: **RÉSEAU ÉLECTRIQUE MÉTROPOLITAIN (REM)**
 Système de transport collectif
 de l'Ouest-de-l'Île,
 via l'aéroport (STC-Ouest)

Pour CDPQ Infra

HATCH
CANARAIL SYSTRA

CIMA
Partenaire de génie

Source: infolot - 2016-03-15

DOCUMENT DE TRAVAIL CONFIDENTIEL

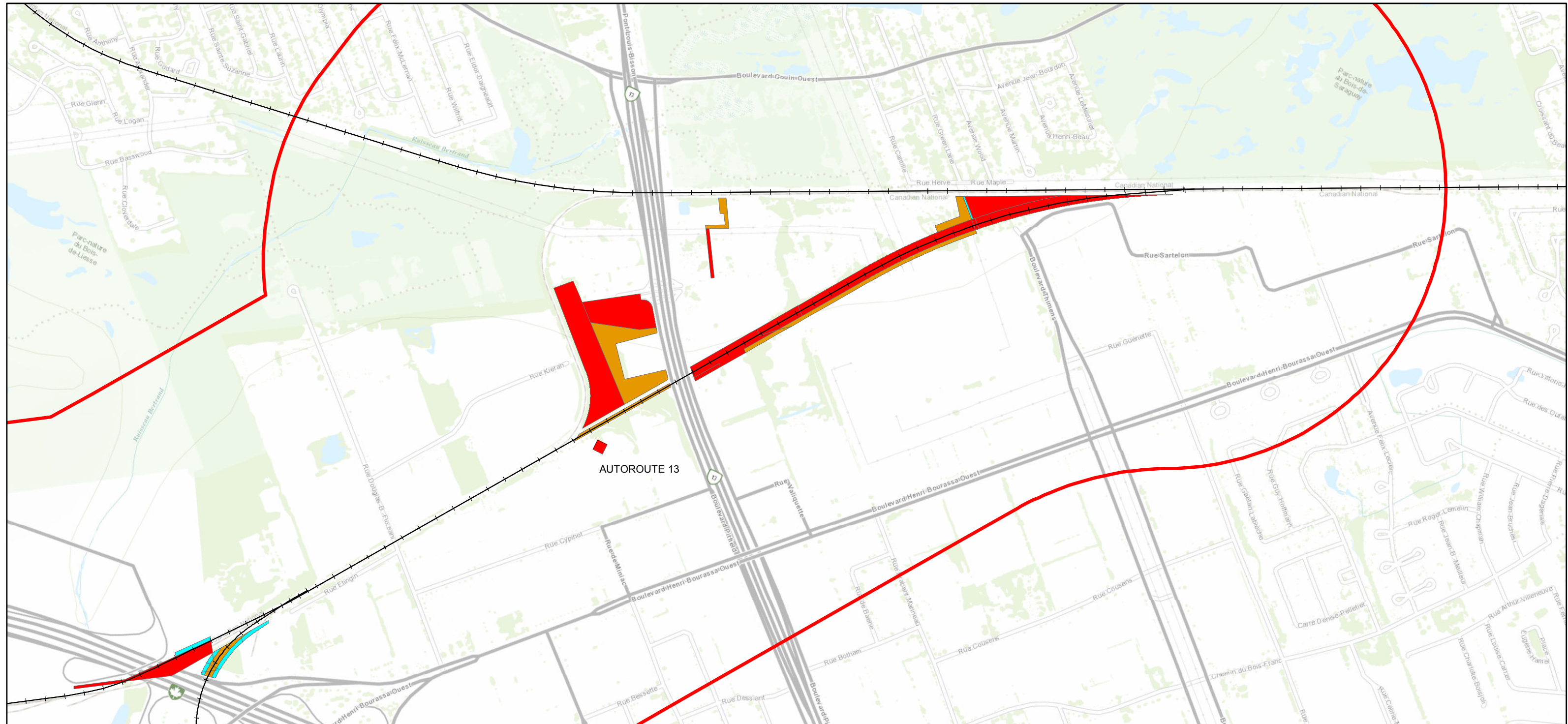
| Description | Version | Prép. par | Vérif. par | App. par |
|-------------|---------|-----------|------------|----------|
| | | | | |
| | | | | |
| | | | | |

Echelle: 0 125 250 500 m
 1:17,000

Codification Bureau de projet:
 362496-HA-00-APP-274-EI-022

Projection: NAD83 - MTM zone 8

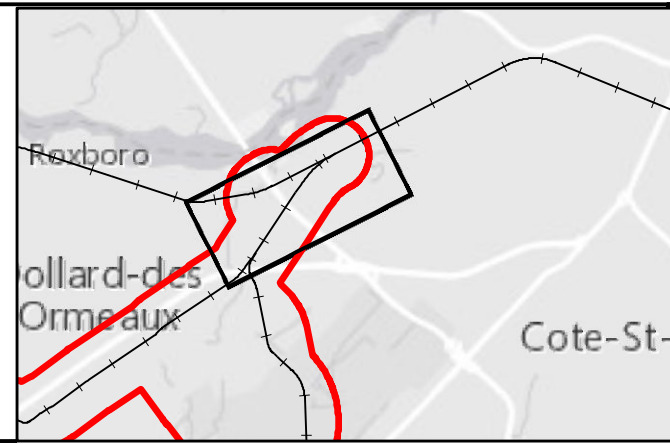
Révision 1



Légende

- Aires d'étude
- Tracé du STC
- Station

- Propriétés affectées par le projet**
- Acquisition partielle
 - Servitude
 - Acquisition totale



Carte (carte):
Carte 15C
 Lots potentiellement affectés
 Autoroute 13
 Projet: **RÉSEAU ÉLECTRIQUE MÉTROPOLITAIN (REM)**
 Système de transport collectif
 de l'Ouest-de-l'Île,
 via l'aéroport (STC-Ouest)

**DOCUMENT DE TRAVAIL
CONFIDENTIEL**

| Description | Version | Prép. par | Vérif. par | App. par |
|-------------|---------|-----------|------------|----------|
| | | | | |
| | | | | |
| | | | | |

Pour CDPQ Infra

Source: infolot - 2016-03-15

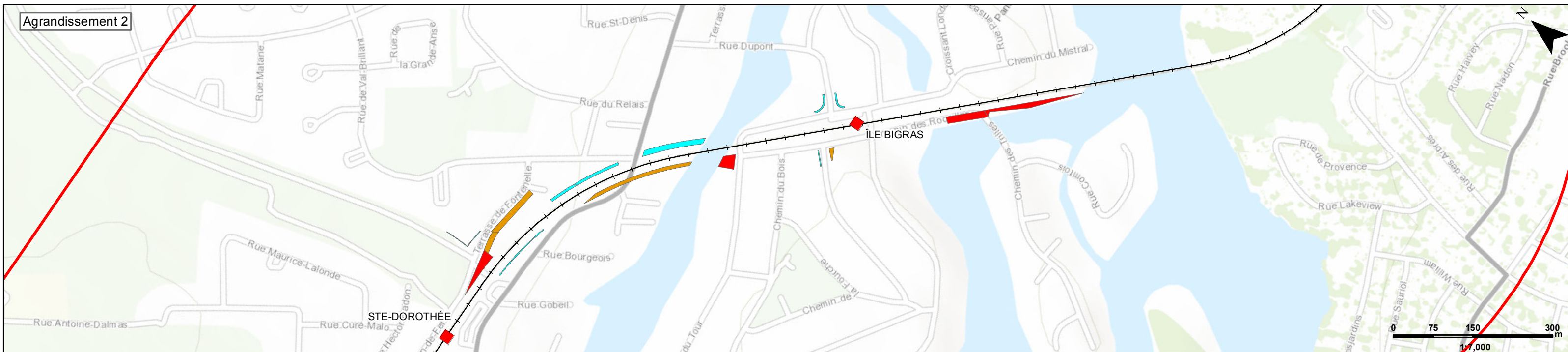
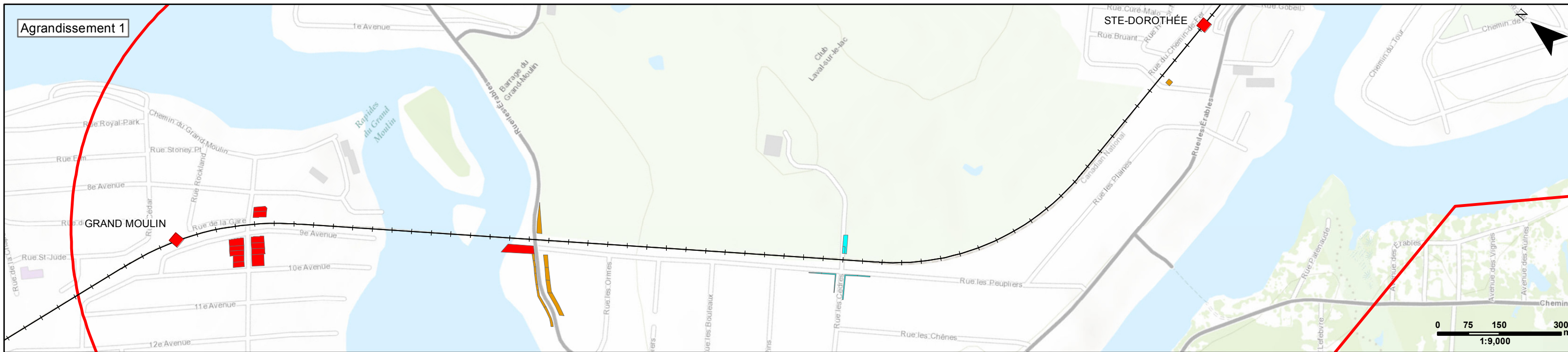
Echelle:
0
75
150
300
m

 1:10,000

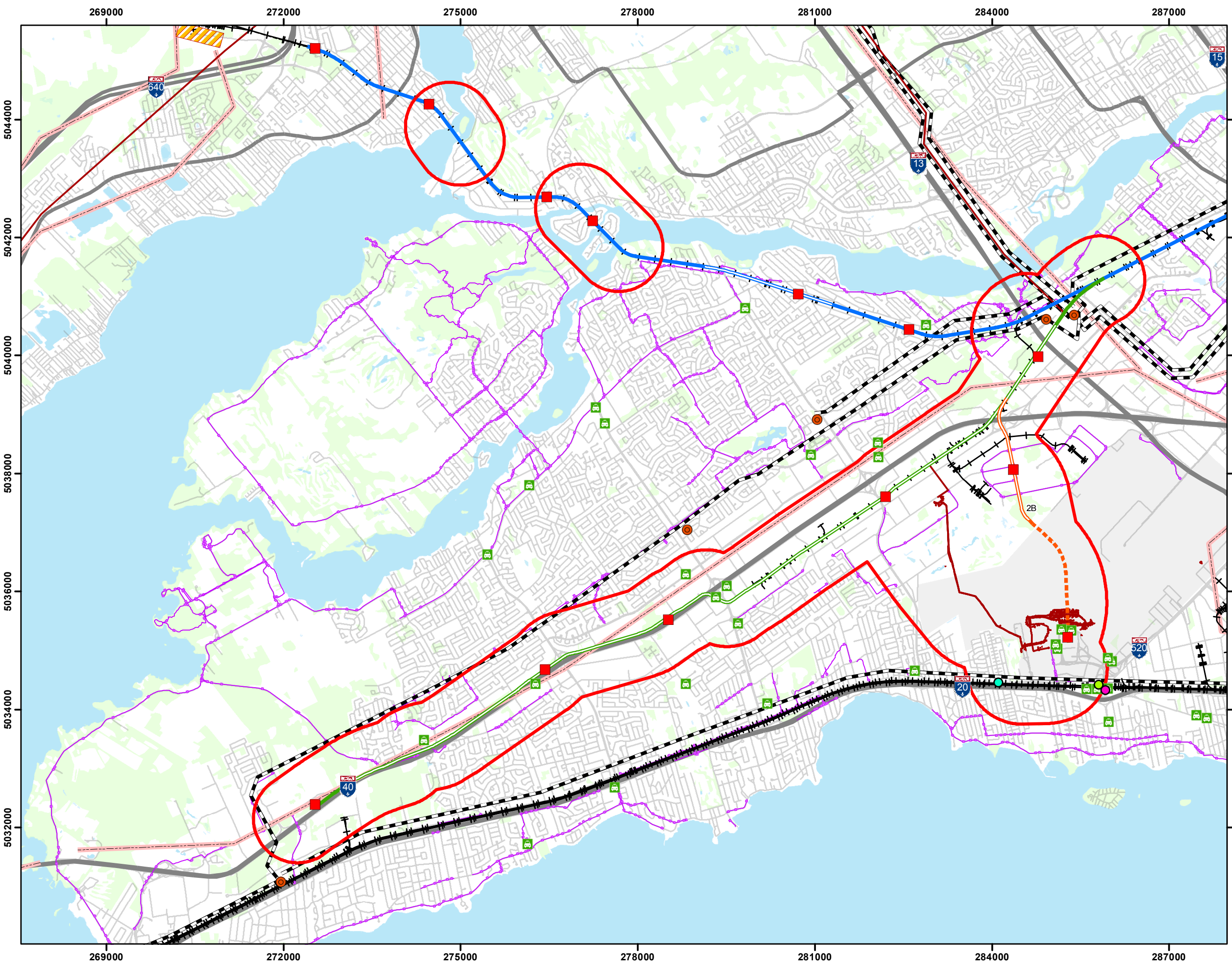
Codification Bureau de projet:
 362496-HA-00-APP-274-EI-023

Projection: NAD83 - MTM zone 8



Révision 1







| <p>Légende</p> <p> Aire d'étude</p> <p> Tracé du STC</p> <p>Station</p> <p> Station</p> <p>Propriétés affectées par le projet</p> <p> Acquisition partielle</p> <p> Servitude</p> <p> Acquisition totale</p> | | <p>Carte 15D</p> <p>Lots potentiellement affectés</p> <p>Ponts de Laval et Deux-Montagnes</p> <p>Projet: RÉSEAU ÉLECTRIQUE MÉTROPOLITAIN (REM)</p> <p>Système de transport collectif de l'Ouest-de-l'Île, via l'aéroport (STC-Ouest)</p> | <p>Pour CDPQ Infra</p> <p>HATCH</p> <p>CANARAIL</p> <p>SYSTRA</p> <p>CIMA</p> <p>SM</p> | | | | | | | | | | | | | | | | | | |
|---|---------|--|--|----------|-----------|------------|----------|--|--|--|--|--|--|--|--|--|--|--|--|--|--|
| | | <p>DOCUMENT DE TRAVAIL CONFIDENTIEL</p> <table border="1"> <thead> <tr> <th>Description</th> <th>Version</th> <th>Prép. par</th> <th>Vérif. par</th> <th>App. par</th> </tr> </thead> <tbody> <tr> <td> </td> <td> </td> <td> </td> <td> </td> <td> </td> </tr> <tr> <td> </td> <td> </td> <td> </td> <td> </td> <td> </td> </tr> <tr> <td> </td> <td> </td> <td> </td> <td> </td> <td> </td> </tr> </tbody> </table> | Description | Version | Prép. par | Vérif. par | App. par | | | | | | | | | | | | | | |
| Description | Version | Prép. par | Vérif. par | App. par | | | | | | | | | | | | | | | | | |
| | | | | | | | | | | | | | | | | | | | | | |
| | | | | | | | | | | | | | | | | | | | | | |
| | | | | | | | | | | | | | | | | | | | | | |



Pour CDPQ Infra

Légende

- Aires d'étude
- Autres gares**
- Gare Pine Beach
- Gare Dorval
- Gare de Train Dorval
- Réseaux de transport**
- Réseau routier
- Réseau autoroutier
- Chemins de fer
- Réseau cyclable
- Pipeline Trans-Nord
- Poste électrique Hydro-Québec
- Réseau de distribution Hydro-Québec
- Réseau de distribution Gaz Metro
- Réseau de trains de banlieue
- Poste d'attente de taxis
- Garage et Ateliers
- Hydrographie**
- Étendue d'eau
- Réseau électrique métropolitain (REM)**
- Station
- Antenne Deux-Montagnes (Au sol)
- Antenne Deux-Montagnes (Aérien)
- Antenne Sainte-Anne-de-Bellevue (Au sol)
- Antenne Sainte-Anne-de-Bellevue (Aérien)
- Antenne de l'Aéroport (Aérien)
- Antenne de l'Aéroport (Souterrain)

**DOCUMENT DE TRAVAIL
CONFIDENTIEL**

| Date | Description | Version | Prép. par | Vérif. par | App. par |
|------|-------------|---------|-----------|------------|----------|
| | | | | | |

Projet:
RÉSEAU ÉLECTRIQUE MÉTROPOLITAIN (REM)
Système de transport collectif de l'Ouest-de-l'Île, via l'aéroport (STC-Ouest)

Titre (carte):
Carte 16A
Infrastructures de transport

Source:
Base nationale de données topographiques 1:50,000
Communauté Métropolitaine de Montréal
Ville de Montréal

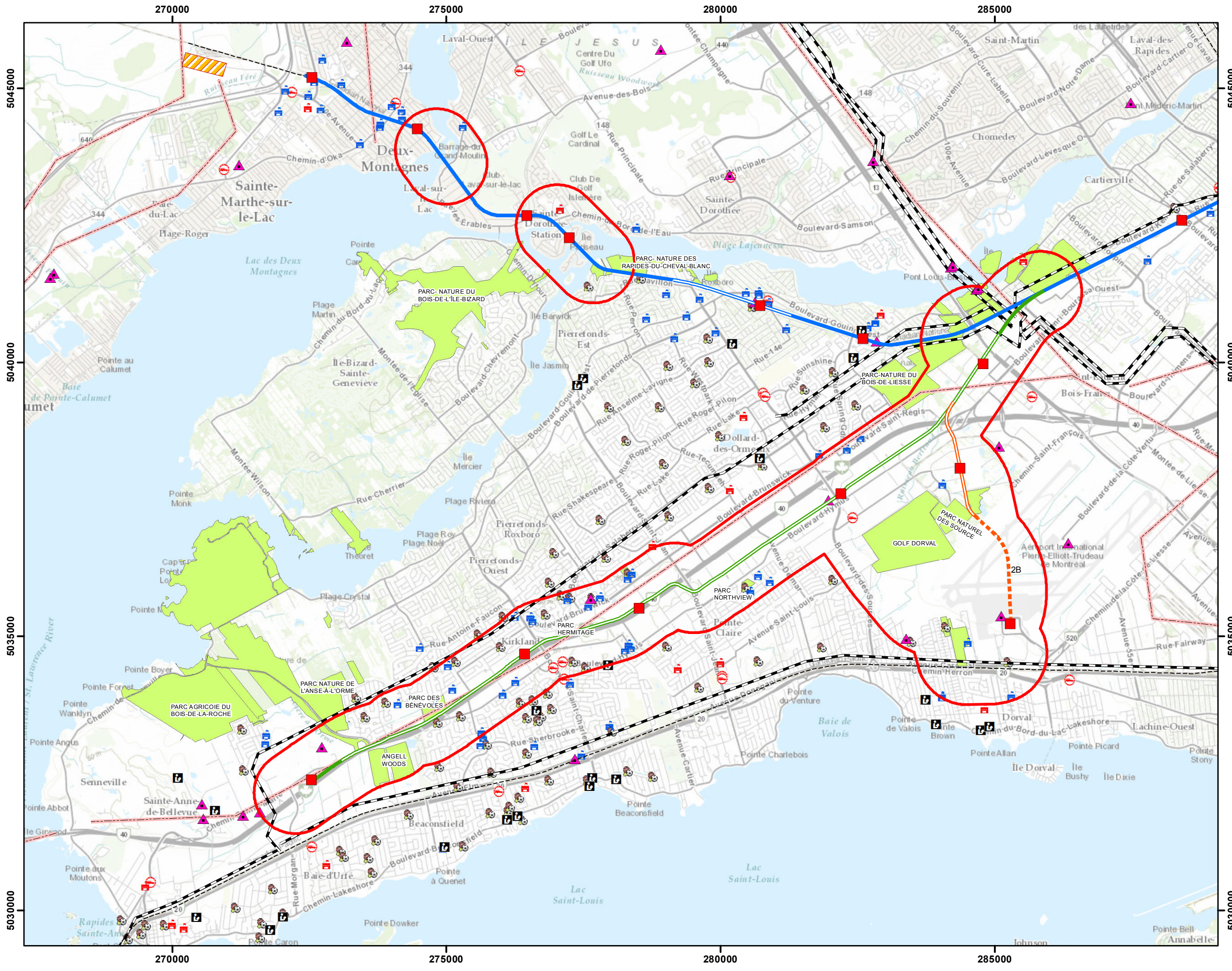
Projection:
NAD 83 - MTM zone 8

Échelle:
0 0.5 1 2 km
1:60,000



Codification Bureau de projet:
362496-HA-00-APP-274-EI-025





Format:
11 X 17

Révision 1



Pour CDPQ Infra

Légende

- Aires d'étude
- Garage et Ateliers
- Parcs
- Réseau de distribution Hydro-Québec
- Réseau de distribution Gaz Metro
- Réseau de trains de banlieue
- Infrastructures de télécommunication

Service publics

- Caserne de police et pompier
- Installations sportives
- Lieux cultures

Écoles

- Écoles secondaires, cegeps et universités
- Écoles et garderies

Réseau électrique métropolitain (REM)

- Station
- Antenne Deux-Montagnes (Au sol)
- Antenne Deux-Montagnes (Aérien)
- Antenne Sainte-Anne-de-Bellevue (Au sol)
- Antenne Sainte-Anne-de-Bellevue (Aérien)
- Antenne de l'Aéroport (Au sol)
- Antenne de l'Aéroport (Aérien)

**DOCUMENT DE TRAVAIL
CONFIDENTIEL**

| Date | Description | Version | Prép. par | Vérif. par | App. par |
|------|-------------|---------|-----------|------------|----------|
| | | | | | |
| | | | | | |
| | | | | | |

Projet:
RÉSEAU ÉLECTRIQUE MÉTROPOLITAIN (REM)
Système de transport collectif de l'Ouest-de-l'île, via l'aéroport (STC - Ouest)

Titre (carte):
Carte 16B
Autres services et infrastructures

Source:
Portail de données ouvertes de la ville de Montréal

Projection:
NAD 83 - MTM zone 8

Echelle:
0 0.5 1 2 km
1:65,000

Codification Bureau de projet:
362496-HA-00-APP-274-EI-026

Format:
11 X 17

Révision 1



Légende

- Autoroute
- Réseau artériel
- Réseau de trains de banlieue
- Ligne de Mascouche
- Gare - ligne Mascouche
- Réseau de métro
- Station de métro
- Garage et Ateliers

Réseau électrique métropolitain (REM)

- Station
- Antenne Deux-Montagnes (Au sol)
- Antenne Deux-Montagnes (Aérien)
- Antenne Deux-Montagnes (Souterrain)
- Antenne Sainte-Anne-de-Bellevue (Au sol)
- Antenne Sainte-Anne-de-Bellevue (Aérien)
- Antenne de l'Aéroport (Aérien)
- Antenne de l'Aéroport (Souterrain)
- Antenne Rive-Sud (Aérien)
- Antenne Rive-Sud (Souterrain)

DOCUMENT DE TRAVAIL
CONFIDENTIEL

| Date | Description | Version | Prép. par | Vérif. par | App. par |
|------|-------------|---------|-----------|------------|----------|
| | | | | | |

Projet: **RÉSEAU ÉLECTRIQUE MÉTROPOLITAIN (REM)**
Système de transport collectif de l'Ouest-de-l'Île, via l'aéroport (STC-Ouest)

Titre (carte): **Carte 17**
VUE D'ENSEMBLE DU PROJET

Source: Base nationale de données topographiques 1:50,000

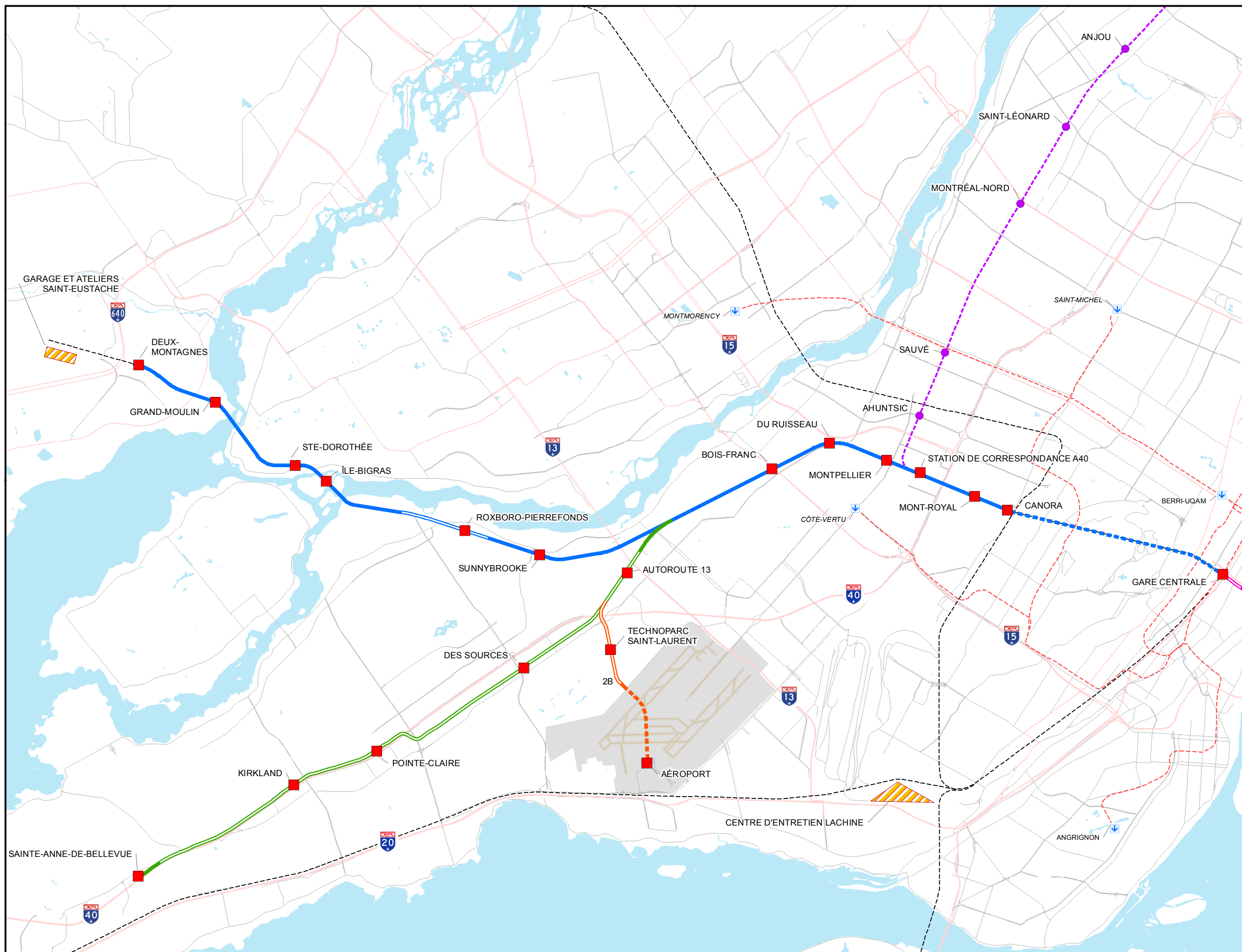
Projection: MTM Zone 8 (Nad 83 CSRS)

Échelle: 1:90,000

Codification Bureau de projet: 362496-HA-00-APP-274-EI-027

Format: 11x17

Révision 1





Légende

- Autoroute
- Réseau artériel
- Réseau de trains de banlieue

Modification des infrastructure

- Étagement de passage à niveau
- Dédoublement de pont ferroviaire
- Abandon du croisement
- Doublement du corridor Deux-Montagnes
- Utilisation de la voie d'évitement existante
- Ajout d'un mur coupe-feu et modification

Réseau électrique métropolitain (REM)

- Station
- Antenne Deux-Montagnes (Au sol)
- Antenne Deux-Montagnes (Aérien)
- Antenne Deux-Montagnes (Souterrain)
- Antenne Sainte-Anne-de-Bellevue (Au sol)
- Antenne Sainte-Anne-de-Bellevue (Aérien)
- Antenne Sainte-Anne-de-Bellevue (Souterrain)
- Antenne de l'Aéroport (Au sol)
- Antenne de l'Aéroport (Aérien)
- Antenne Rive-Sud (Au sol)
- Garage et Ateliers

DOCUMENT DE TRAVAIL
CONFIDENTIEL

| Date | Description | Version | Prép. par | Vérif. par | App. par |
|------|-------------|---------|-----------|------------|----------|
| | | | | | |

Projet: **RÉSEAU ÉLECTRIQUE MÉTROPOLITAIN (REM)**
Système de transport collectif de l'Ouest-de-l'île, via l'aéroport (STC-Ouest)

Titre (carte):
Carte 18
Modification des infrastructure
Ligne Deux-Montagnes

Source:
Base nationale de données topographiques 1:50,000

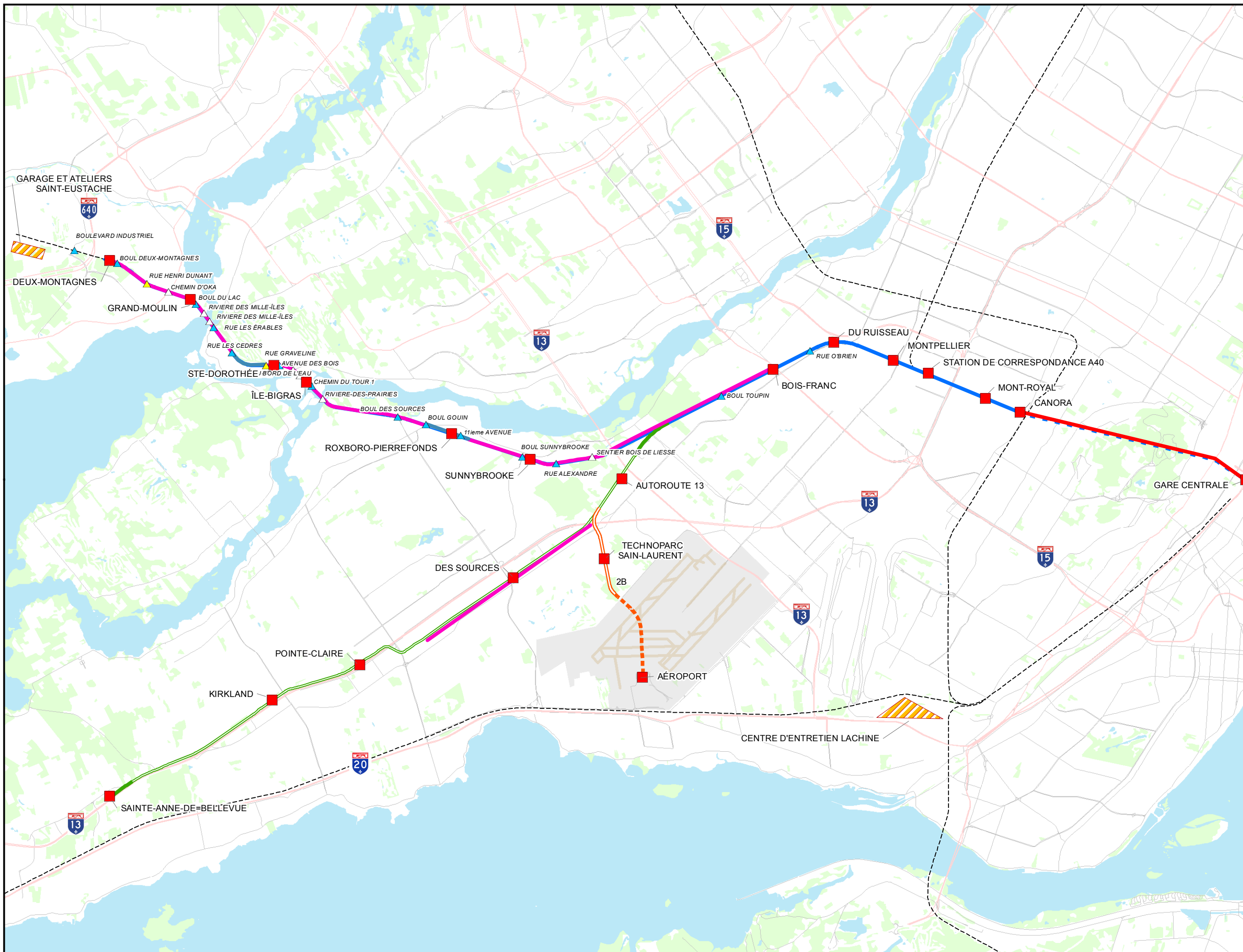
Projection:
MTM Zone 8 (Nad 83 CSRS)

Échelle:

1:86,000

Codification Bureau de projet:
362496-HA-00-APP-274-EI-028

Format: 11x17 Révision 1





Pour CDPQ Infra



Légende

- Autoroute
- Réseau artériel
- Réseau de trains de banlieue
- Ligne de Mascouche
- Gare - ligne Mascouche
- Réseau de métro
- Station de métro

Réseau électrique métropolitain (REM)

- Station
- Antenne Deux-Montagnes (Au sol)
- Antenne Deux-Montagnes (Aérien)
- Antenne Sainte-Anne-de-Bellevue (Au sol)
- Antenne Sainte-Anne-de-Bellevue (Aérien)
- Antenne de l'Aéroport (Aérien)
- Antenne de l'Aéroport (Souterrain)

DOCUMENT DE TRAVAIL
CONFIDENTIEL

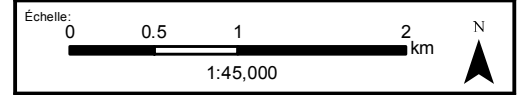
| Date | Description | Version | Prép. par | Vérif. par | App. par |
|------|-------------|---------|-----------|------------|----------|
| | | | | | |
| | | | | | |

Projet: **RÉSEAU ÉLECTRIQUE MÉTROPOLITAIN (REM)**
Système de transport collectif de l'Ouest-de-l'île, via l'aéroport (STC-Ouest)

Titre (carte): **Carte 19**
Vue des infrastructures
Antenne Sainte-Anne-de-Bellevue

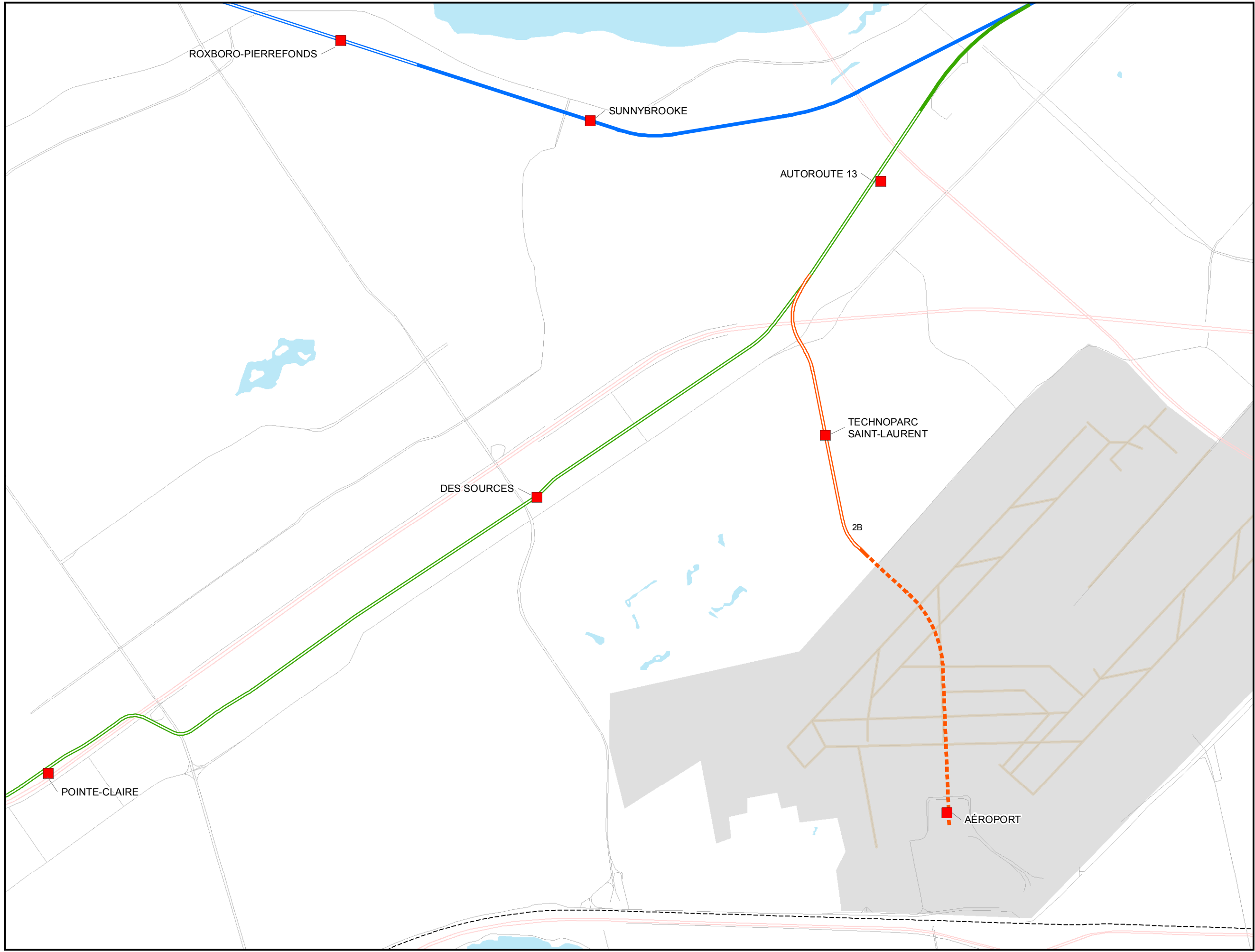
Source: Base nationale de données topographiques 1:50,000

Projection: MTM Zone 8 (Nad 83 CSRS)



Codification Bureau de projet: 362496-HA-00-APP-274-EI-029

Format: 11x17 Révision 1



Légende

- Autoroute
- Réseau artériel
- - - - Réseau de trains de banlieue
- - - - Ligne de Mascouche
- Gare - ligne Mascouche
- - - - Réseau de métro
- ↓ Station de métro

Réseau électrique métropolitain (REM)

- Station
- Antenne Deux-Montagnes (Au sol)
- = Antenne Deux-Montagnes (Aérien)
- Antenne Sainte-Anne-de-Bellevue (Au sol)
- = Antenne Sainte-Anne-de-Bellevue (Aérien)
- Antenne de l'Aéroport (Aérien)
- - - - Antenne de l'Aéroport (Souterrain)

DOCUMENT DE TRAVAIL CONFIDENTIEL

| Date | Description | Version | Prép. par | Vérif. par | App. par |
|------|-------------|---------|-----------|------------|----------|
| | | | | | |
| | | | | | |
| | | | | | |

Projet: **RÉSEAU ÉLECTRIQUE MÉTROPOLITAIN (REM)**
 Système de transport collectif de l'Ouest-de-l'île, via l'aéroport (STC-Ouest)

Titre (carte):
Carte 20
 Vue des infrastructures
 Antenne de l'aéroport

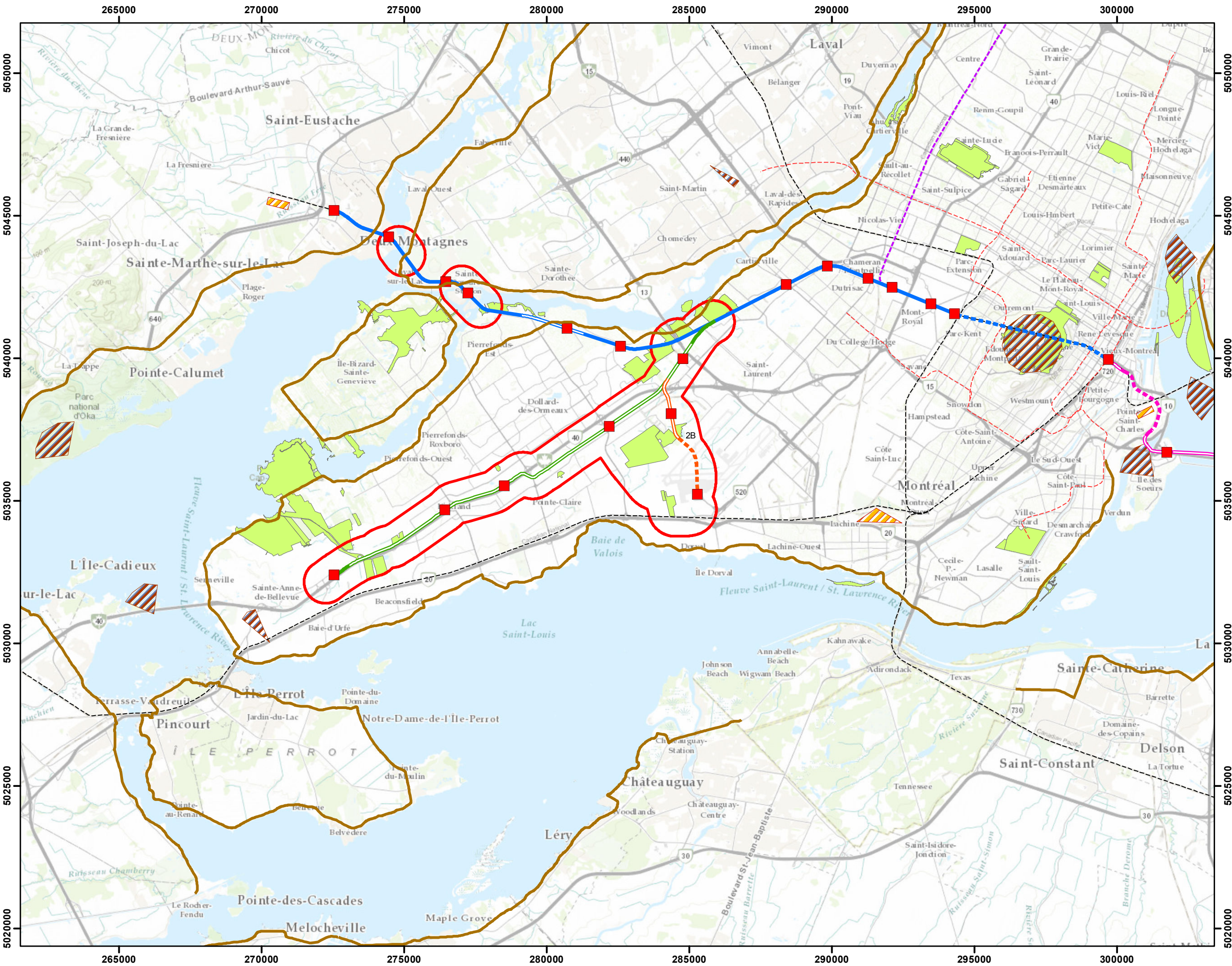
Source:
 Base nationale de données topographiques 1:50,000

Projection:
 MTM Zone 8 (Nad 83 CSRS)



Échelle:
 0 0,25 0,5 1 km
 1:27,000





Codification Bureau de projet:
 362496-HA-00-APP-274-EI-030

Format: 11x17 Révision 1



Pour CDPQ Infra

Légende

- Aires d'étude
- Parcs
- Points Vue
- Route panoramique
- Ligne de Mascouche
- Réseau de métro
- Réseau de trains de banlieue
- Garage et Ateliers

Réseau électrique métropolitain (REM)

- Station
- Antenne Deux-Montagnes (Au sol)
- Antenne Deux-Montagnes (Aérien)
- Antenne Deux-Montagnes (Souterrain)
- Antenne Sainte-Anne-de-Bellevue
- Antenne Sainte-Anne-de-Bellevue (Aérien)
- Antenne Sainte-Anne-de-Bellevue (Souterrain)
- Antenne de l'Aéroport (Au sol)
- Antenne de l'Aéroport (Aérien)
- Antenne Rive-Sud (Au sol)
- Antenne Rive-Sud (Aérien)
- Antenne Rive-Sud (Souterrain)

DOCUMENT DE TRAVAIL
CONFIDENTIEL

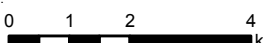
| Date | Description | Version | Prép. par | Vérif. par | App. par |
|------|-------------|---------|-----------|------------|----------|
| | | | | | |
| | | | | | |
| | | | | | |

Projet: **RÉSEAU ÉLECTRIQUE MÉTROPOLITAIN (REM)**
Systeme de transport collectif de l'Ouest-de-l'Île, via l'aéroport

Titre (carte): **Carte 21**
Paysages d'intérêt métropolitain

Source: Portail de données ouvertes de la ville de Montréal

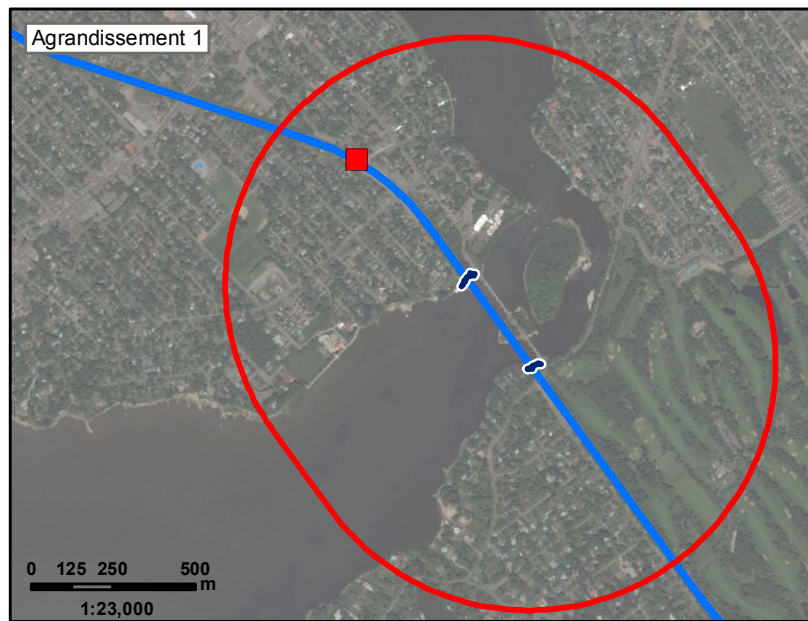
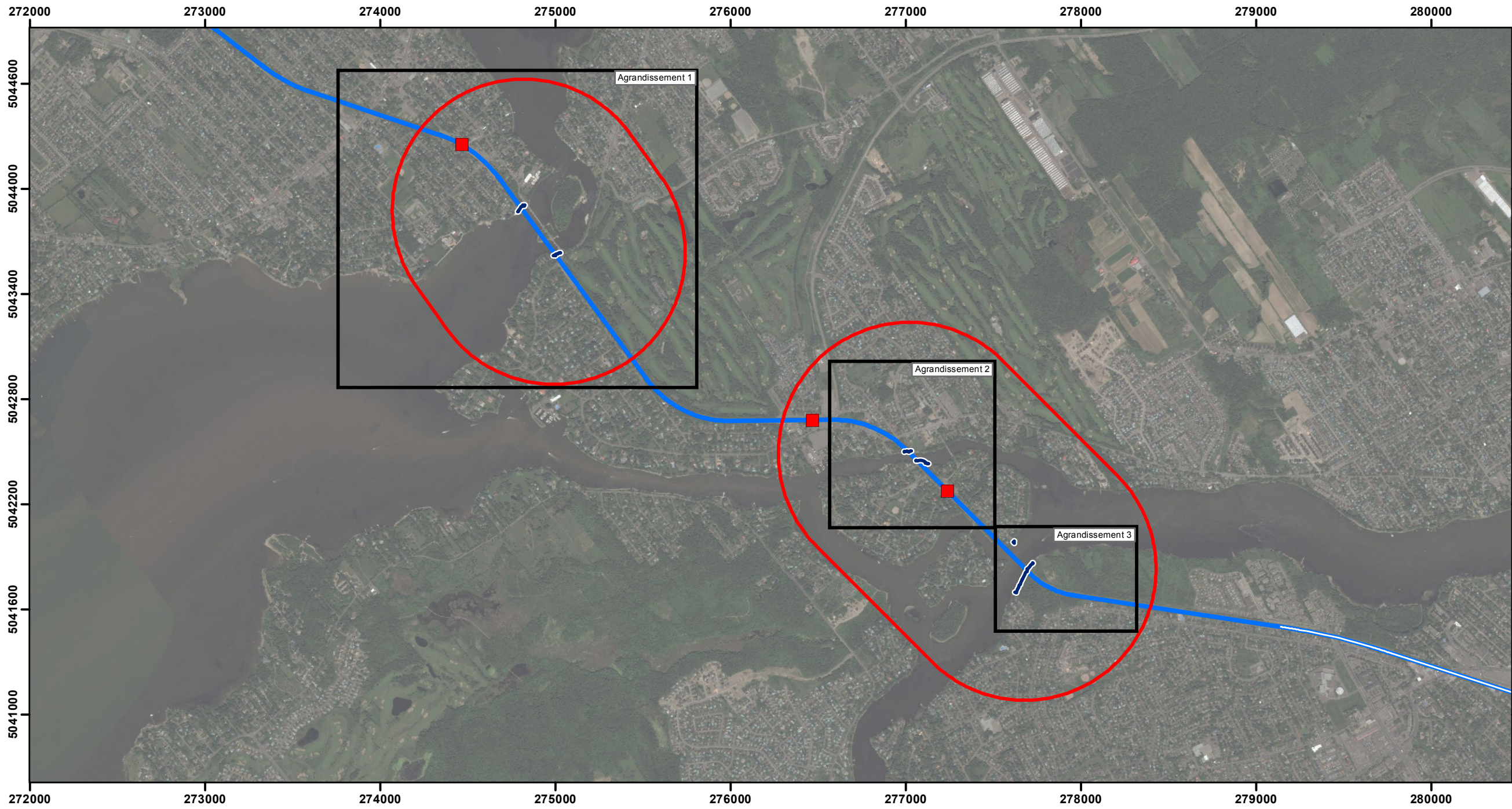
Projection: NAD 83 - MTM zone 8

Échelle: 
 1:125,000

Codification Bureau de projet: 362496-HA-00-APP-274-EI-031

Format: 11 X 17

Révision 1



Pour CDPQ Infra

HATCH **CIMA**
CANARAIL **SYSTRA** **SM** **STC**

Légende

- Aires d'étude
- Ligne des hautes eaux

Réseau électrique métropolitain (REM)

- Station
- Antenne Deux-Montagnes (Au sol)
- Antenne Deux-Montagnes (Aérien)

DOCUMENT DE TRAVAIL CONFIDENTIEL

| Date | Description | Version | Prép. par | Vérif. par | App. par |
|------|-------------|---------|-----------|------------|----------|
| | | | | | |
| | | | | | |
| | | | | | |
| | | | | | |

Projet:
RÉSEAU ÉLECTRIQUE MÉTROPOLITAIN (REM)
Systeme de transport collectif de l'Ouest-de-l'île, via l'aéroport (STC-Ouest)

Titre (carte):
Carte 22
Repérage de la ligne des hautes eaux

Sources:
 Ville de Montréal
 Ministère des forêts, de la faune et des parcs
 Portail de données ouvertes de la ville de Montréal
 Centre de données sur le patrimoine naturel du Québec

Projection:
 NAD 83 - MTM zone 8

Echelle:
 0 0,25 0,5 1 km
 1:25,000

Codification Bureau de projet:
 362496-HA-00-APP-274-EI-032

Format:
 11 X 17

Révision 1