

CDPQ Infra inc.

Réseau électrique métropolitain

Étude d'impact sur l'environnement Addenda no 2 – Systèmes de transport collectif de l'Ouest-de-l'île de Montréal, via l'aéroport

déposée au ministre du Développement durable,
de l'Environnement et de la Lutte contre les changements climatiques

Volume 2 - Cartes


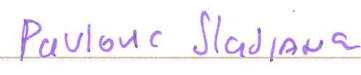



Mai 2016

Filiale de la Caisse de dépôt et placement du Québec
cdpqinfra.com

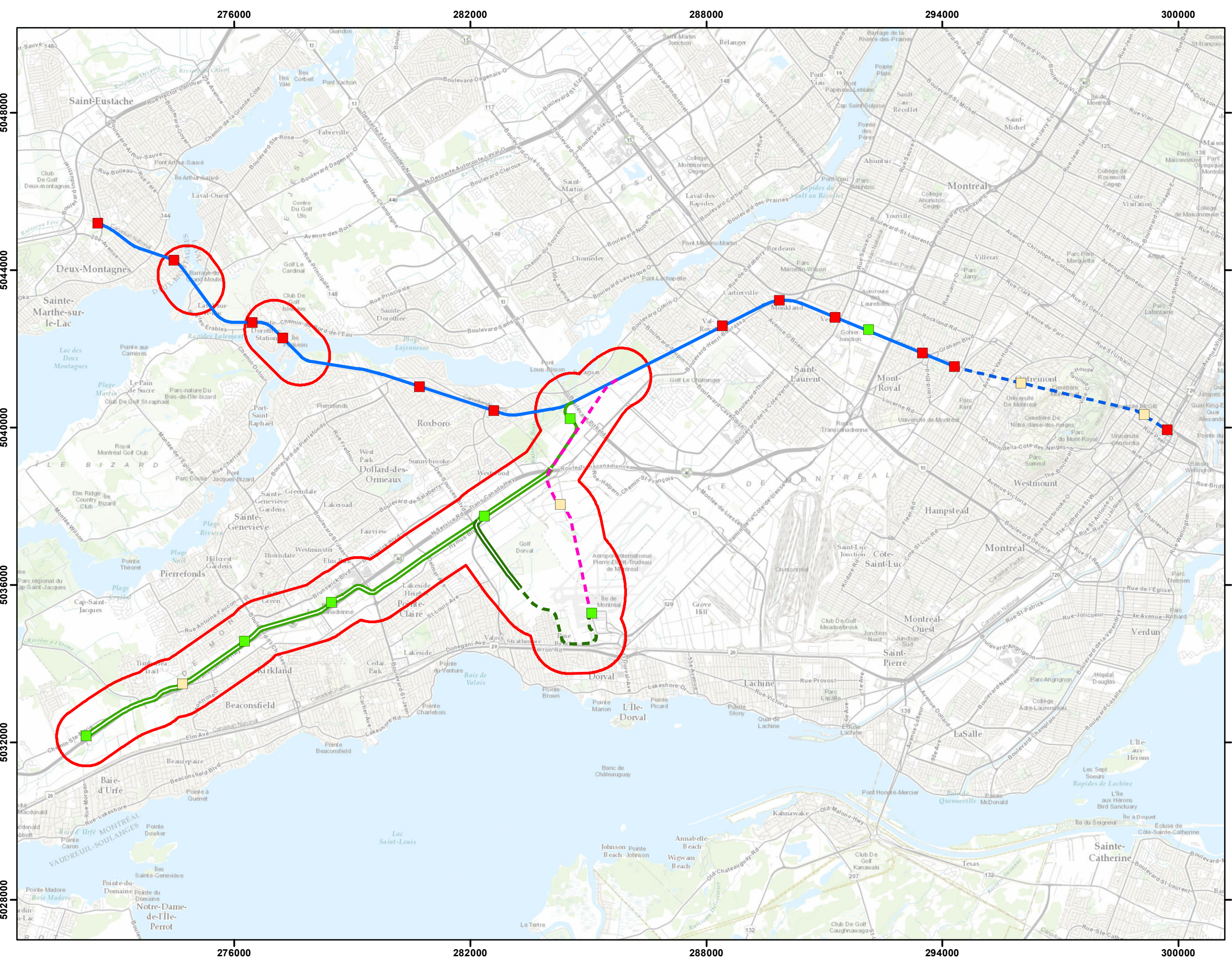
REGISTRE DES ÉMISSIONS

Émission	Date	Description
R00	2016-05-16	Émission officielle, pour transmission au MDDELCC par CDPQ Infra

		
Guillaume Couture Préparé par	Sladjana Pavlovic Vérifié par	Marie-Christine Patoine Approuvé par

LISTE DES CARTES

Numéro	Réf. Rapport	Titre
362496-HA-00-APP-274-EI-007	1	Aire d'étude élargie
362496-HA-00-APP-274-EI-008	2	Localisation des stations climatiques et de qualité de l'air
362496-HA-00-APP-274-EI-009	3	Plan topographique
362496-HA-00-APP-274-EI-010	4	Réseau hydrographique de la zone d'étude du projet
362496-HA-00-APP-274-EI-011	5	Localisation des puits d'observation
362496-HA-00-APP-274-EI-012	6	Sites contaminés
362496-HA-00-APP-274-EI-013	7	Couvert forestier
362496-HA-00-APP-274-EI-014	8	Espèces floristiques menacées, vulnérables ou susceptibles d'être ainsi désignées
362496-HA-00-APP-274-EI-015	9	Amphibiens et reptiles
362496-HA-00-APP-274-EI-016	10	Sites protégés et d'intérêt écologique
362496-HA-00-APP-274-EI-017	11	Espèces fauniques menacées, vulnérables ou susceptibles d'être ainsi désignées
362496-HA-00-APP-274-EI-018	12	Grands parcs, parcs et espaces verts
362496-HA-00-APP-274-EI-019	13	Milieux humides
362496-HA-00-APP-274-EI-020	14	Affectation du territoire
362496-HA-00-APP-274-EI-021	15A	Lots potentiellement affectés - Antenne de l'aéroport
362496-HA-00-APP-274-EI-022	15B	Lots potentiellement affectés - Ponts de la ligne Deux-Montagnes
362496-HA-00-APP-274-EI-023	15C	Lots potentiellement affectés - Autoroute 13
362496-HA-00-APP-274-EI-024	15D	Lots potentiellement affectés - Ponts de Laval et Deux-Montagnes
362496-HA-00-APP-274-EI-025	16A	Infrastructures de transport
362496-HA-00-APP-274-EI-026	16B	Autres services et infrastructures
362496-HA-00-APP-274-EI-027	17	Vue d'ensemble du projet
362496-HA-00-APP-274-EI-028	18	Modification des infrastructures - Antenne Deux-Montagnes
362496-HA-00-APP-274-EI-029	19	Vue des infrastructures - Antenne de l'Ouest- Ste-Anne de Bellevue
362496-HA-00-APP-274-EI-030	20	Vue des infrastructures - Antenne de l'aéroport
362496-HA-00-APP-274-EI-031	21	Paysages d'intérêt métropolitain
362496-HA-00-APP-274-EI-032	22	Repérage de la ligne des hautes eaux



Légende

- Aires d'étude
- Stations nouvelles
- Stations futures
- Station (gare existante)

Tracé

- Antenne Deux-Montagnes (Tracé souterrain)
- Antenne Deux-Montagnes (Tracé à niveau)
- Antenne Sainte-Anne-de-Bellevue (Tracé à niveau)
- Antenne Sainte-Anne-de-Bellevue (Tracé aérien)

Antenne de l'aéroport

- Option 1a (Tracé aérien)
- Option 1a (Tracé souterrain)
- Option 2 (Tracé souterrain)

DOCUMENT DE TRAVAIL
CONFIDENTIEL

Date	Description	Version	Prép. par	Vérif. par	App. par

Projet:
RÉSEAU ÉLECTRIQUE MÉTROPOLITAIN (REM)
Système de transport collectif de l'Ouest-de-l'île, via l'aéroport

Titre (carte):
Carte 1
Aire d'étude élargie

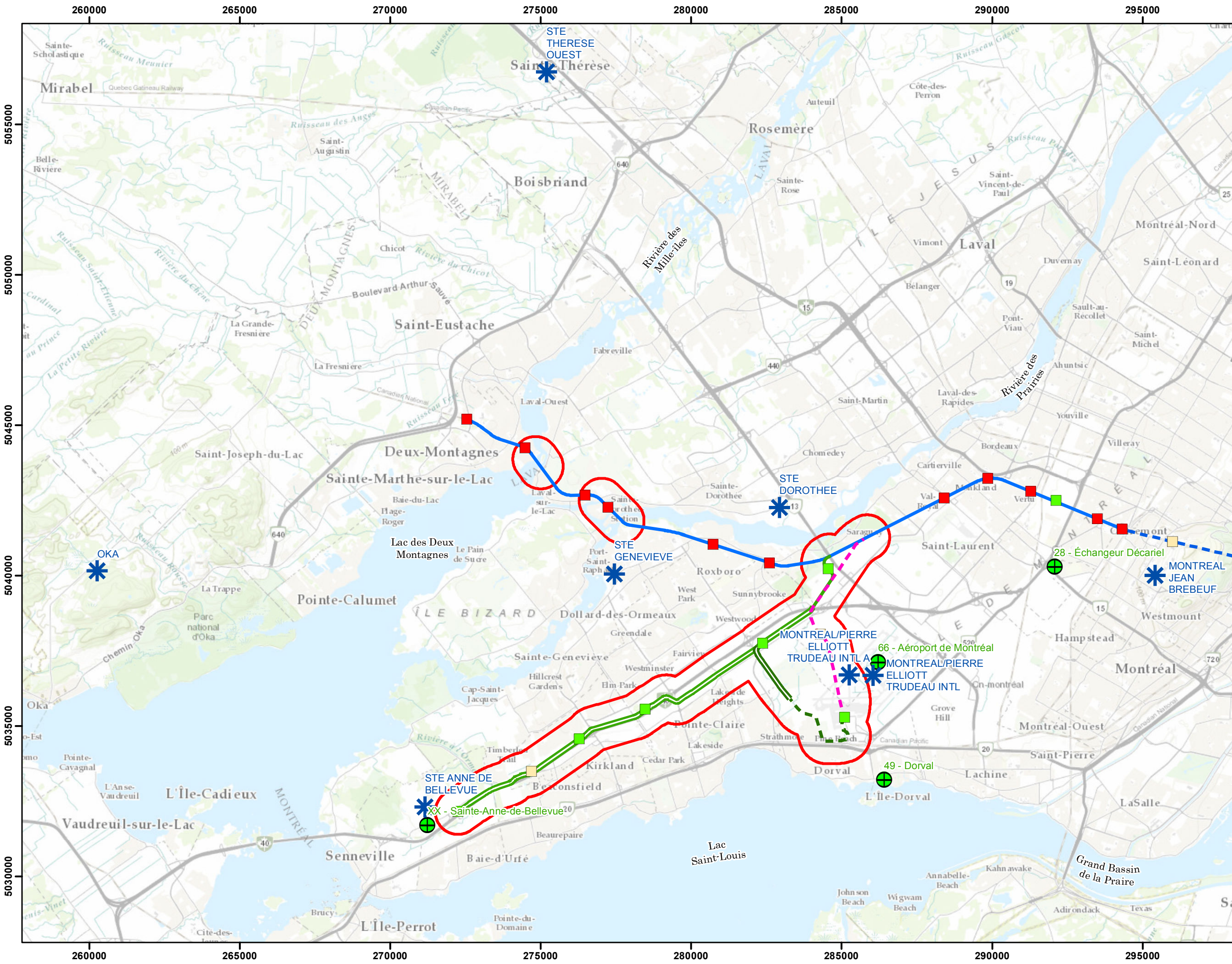
Source:
Base nationale de données topographiques 1:50,000

Projection:
NAD 83 - MTM zone 8

Echelle:
0 1 2 4 km
1:90,000

Codification Bureau de projet:
362496-HA-00-APP-274-EI-007

Format:
11 X 17



Légende

- Aires d'étude
- ⊕ Stations de la qualité de l'air (réseau RSQA)
- ✱ Stations climatiques

Station

- Stations nouvelles
- Stations futures
- Station (gare existante)

Tracé

- Antenne Deux-Montagnes (Tracé souterrain)
- Antenne Deux-Montagnes (Tracé à niveau)
- Antenne Sainte-Anne-de-Bellevue (Tracé à niveau)
- Antenne Sainte-Anne-de-Bellevue (Tracé aérien)

Antenne de l'aéroport

- Option 1a (Tracé aérien)
- Option 1a (Tracé souterrain)
- Option 2 (Tracé souterrain)

DOCUMENT DE TRAVAIL
CONFIDENTIEL

Date	Description	Version	Prép. par	Vérif. par	App. par

Projet:
RÉSEAU ÉLECTRIQUE MÉTROPOLITAIN (REM)
Système de transport collectif de l'Ouest-de-l'Île, via l'aéroport

Titre (carte):
Carte 2
Localisation des stations climatiques et de qualité de l'air

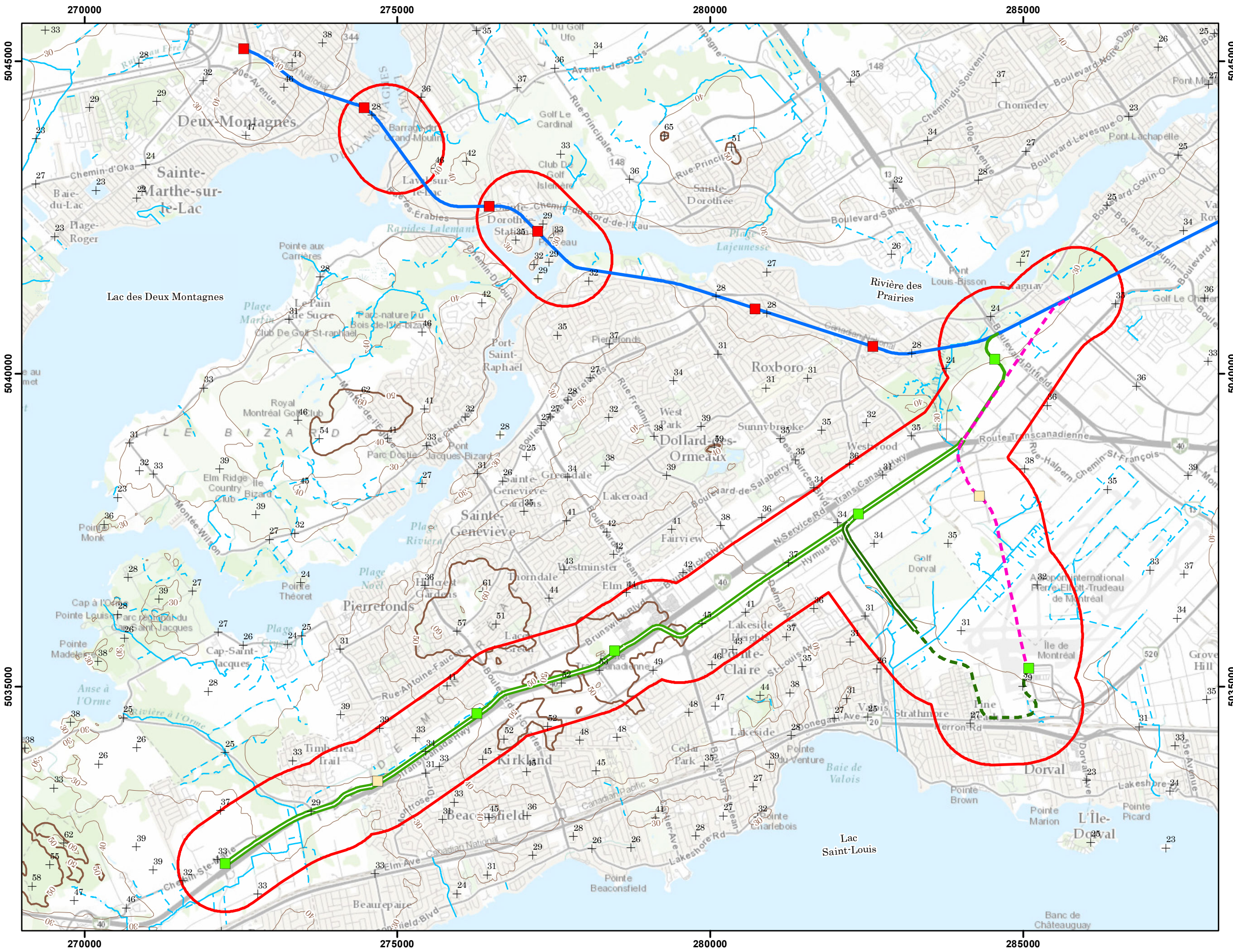
Source:
Environnement Canada

Projection:
NAD 83 - MTM zone 8

Echelle:
0 1 2 4 km
1:120,000

Codification Bureau de projet:
362496-HA-00-APP-274-EI-008

Format:
11 X 17



Légende

- Aires d'étude
- Élévation**
- Courbe de niveau intermédiaire (10m)
- Courbe de niveau maîtresse (50m)
- + Points d'élévation
- Cours d'eau**
- Continu
- Intermittent
- Station**
- Stations nouvelles
- Stations futures
- Station (gare existante)
- Tracé**
- Antenne Deux-Montagnes (Tracé souterrain)
- Antenne Deux-Montagnes (Tracé à niveau)
- Antenne Sainte-Anne-de-Bellevue (Tracé à niveau)
- Antenne Sainte-Anne-de-Bellevue (Tracé aérien)
- Antenne de l'aéroport**
- Option 1a (Tracé aérien)
- Option 1a (Tracé souterrain)
- Option 2 (Tracé souterrain)

DOCUMENT DE TRAVAIL
CONFIDENTIEL


Date	Description	Version	Prép. par	Vérif. par	App. par

Projet:
RÉSEAU ÉLECTRIQUE MÉTROPOLITAIN (REM)
 Système de transport collectif
 de l'Ouest-de-l'Île, via l'aéroport

Titre (carte):
Carte 3
 Plan topographique

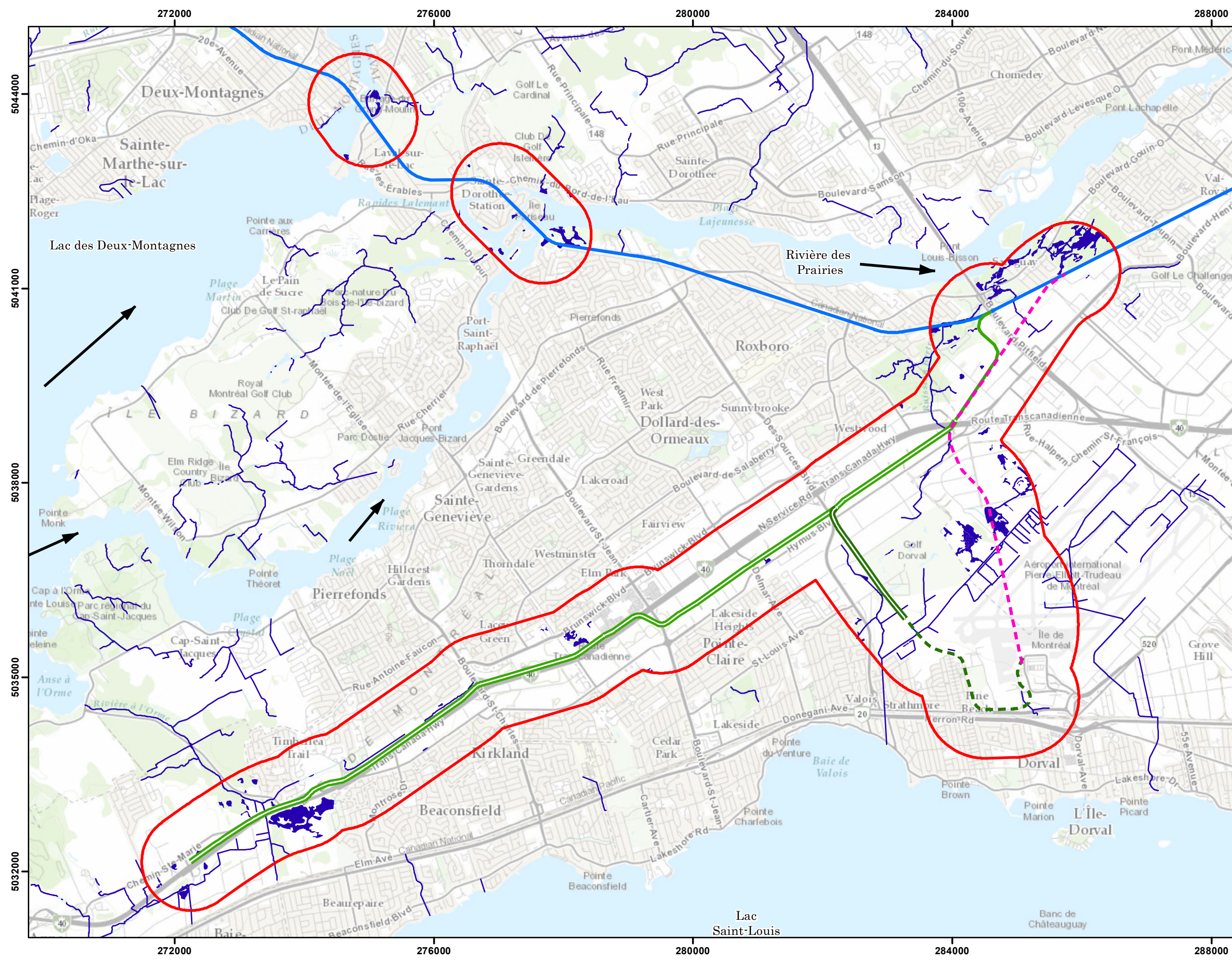
Source:
 Ressources naturelles Canada

Projection:
 NAD 83 - MTM zone 8



Codification Bureau de projet:
 362496-HA-00-APP-274-EI-009

Format:
 11 X 17



Légende

- Aires d'étude
- Milieux humides
- Cours d'eau
- Direction du courant

Tracé

- Antenne Deux-Montagnes (Tracé souterrain)
- Antenne Deux-Montagnes (Tracé à niveau)
- Antenne Sainte-Anne-de-Bellevue (Tracé à niveau)
- Antenne Sainte-Anne-de-Bellevue (Tracé aérien)

Antenne de l'aéroport

- Option 1a (Tracé aérien)
- Option 1a (Tracé souterrain)
- Option 2 (Tracé souterrain)

DOCUMENT DE TRAVAIL
CONFIDENTIEL

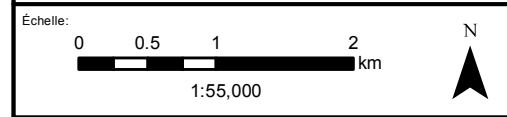
Date	Description	Version	Prép. par	Vérif. par	App. par

Projet: **RÉSEAU ÉLECTRIQUE MÉTROPOLITAIN (REM)**
 Système de transport collectif de l'Ouest-de-l'Île, via l'aéroport

Titre (carte): **Carte 4**
 Réseau hydrographique de la zone d'étude du projet

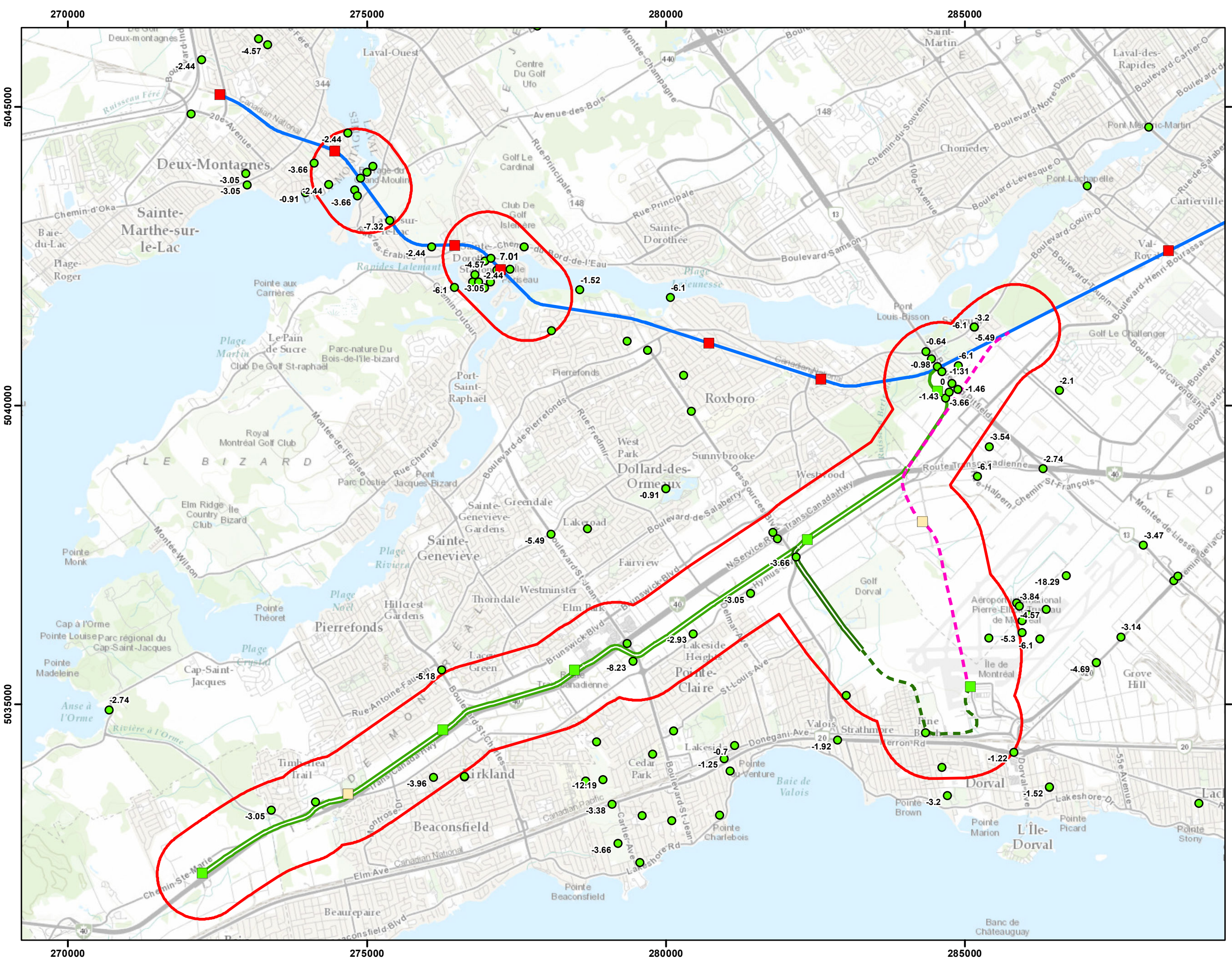
Source: Canards illimités Canada
 Ressources Naturelles Canada

Projection: NAD 83 - MTM zone 8



Codification Bureau de projet: 362496-HA-00-APP-274-EI-010

Format: 11 X 17



En collaboration avec

Légende

- Aires d'étude
- Puits d'observation (MDEELCC)
Niveau d'eau à la fin des travaux (m)

Station

- Stations nouvelles
- Stations futures
- Station (gare existante)

Tracé

- Antenne Deux-Montagnes (Tracé souterrain)
- Antenne Deux-Montagnes (Tracé à niveau)
- Antenne Sainte-Anne-de-Bellevue (Tracé à niveau)
- Antenne Sainte-Anne-de-Bellevue (Tracé aérien)

Antenne de l'aéroport

- Option 1a (Tracé aérien)
- Option 1a (Tracé souterrain)
- Option 2 (Tracé souterrain)

DOCUMENT DE TRAVAIL
CONFIDENTIEL

Date	Description	Version	Prép. par	Vérif. par	App. par

Projet:
RÉSEAU ÉLECTRIQUE MÉTROPOLITAIN (REM)
 Système de transport collectif de l'Ouest-de-l'Île, via l'aéroport

Titre (carte):
Carte 5
 Localisation des puits d'observation

Source:
 Ministère du développement durable, environnement et lutte contre les changements climatiques

Projection:
 NAD 83 - MTM zone 8

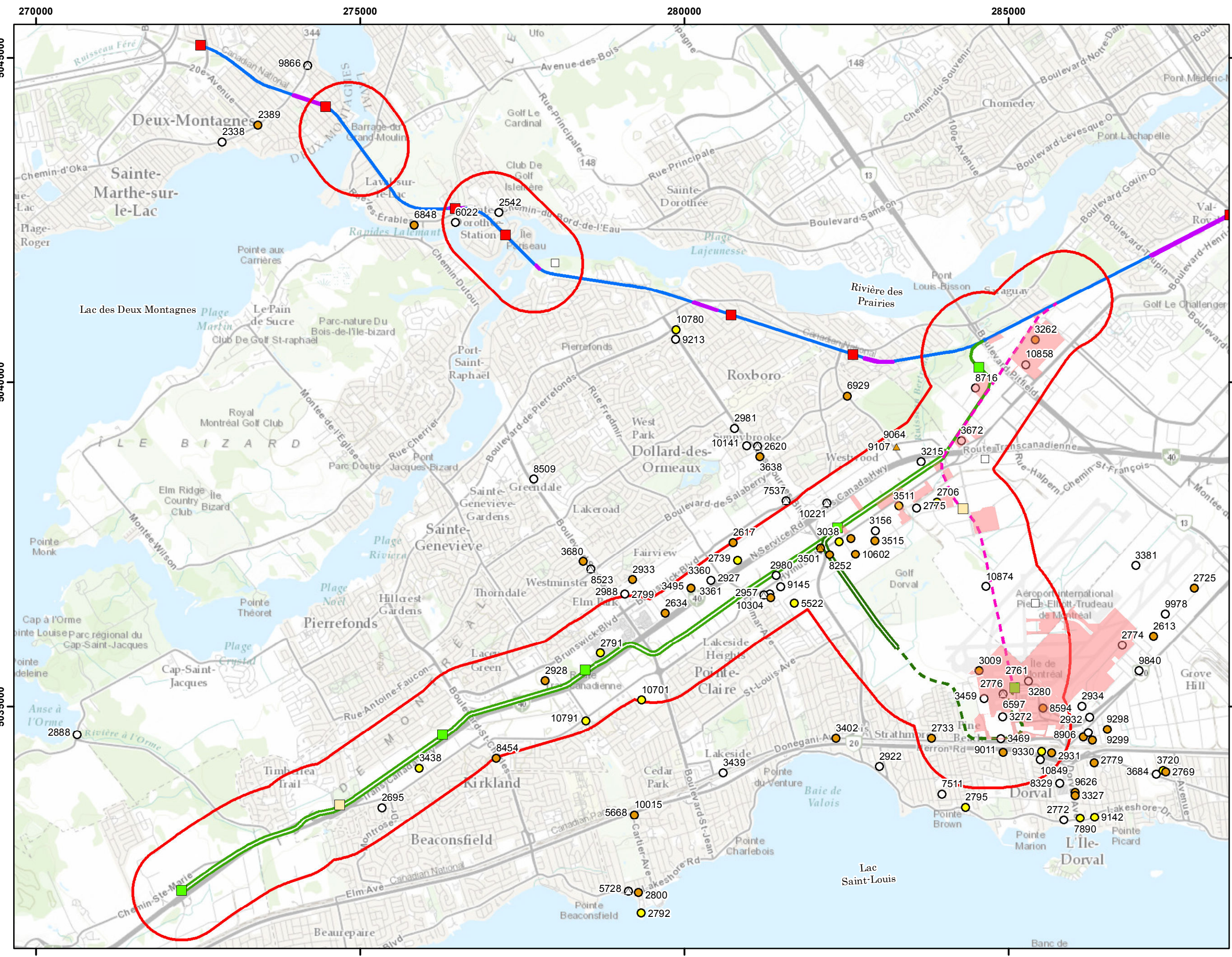
Echelle:

 1:60,000

N

Codification Bureau de projet:
 362496-HA-00-APP-274-EI-011

Format:
 11 X 17



En collaboration avec

Légende

- Aires d'étude
- Sols contaminés (MDEELCC)**
- Qualité des sols non précisée
- Plage A-B
- Plage B-C
- Eaux souterraines contaminées (MDEELCC)**
- Qualité des sols non précisée
- Sites contaminés fédéraux**
- Priorité d'intervention non précisée
- Sols potentiellement contaminés**
- Antenne Sainte-Anne-de-Bellevue (jusqu'à Blv. des Sources) et Antenne aéroport - Option 2. Évaluation Environnemental - Phase 1; SM Groupe (362496-HA-00-APP-066-EI-001 - Avril 2016)
- Site potentiellement contaminé (Évaluation Environnemental Phase I; A.B.S Environnement, 2008)
- Station**
- Stations nouvelles
- Stations futures
- Station (gare existante)
- Tracé**
- Antenne Deux-Montagnes (Tracé souterrain)
- Antenne Deux-Montagnes (Tracé à niveau)
- Antenne Sainte-Anne-de-Bellevue (Tracé à niveau)
- Antenne Sainte-Anne-de-Bellevue (Tracé aérien)
- Antenne de l'aéroport**
- Option 1a (Tracé aérien)
- Option 1a (Tracé souterrain)
- Option 2 (Tracé souterrain)

**DOCUMENT DE TRAVAIL
CONFIDENTIEL**

Date	Description	Version	Prép. par	Vérif. par	App. par

Projet:
RÉSEAU ÉLECTRIQUE MÉTROPOLITAIN (REM)
Système de transport collectif de l'Ouest-de-l'Île, via l'aéroport

Titre (carte):
Carte 6
Emplacement des sites contaminés

Source:
 Ressources naturelles Canada
 MDEELCC

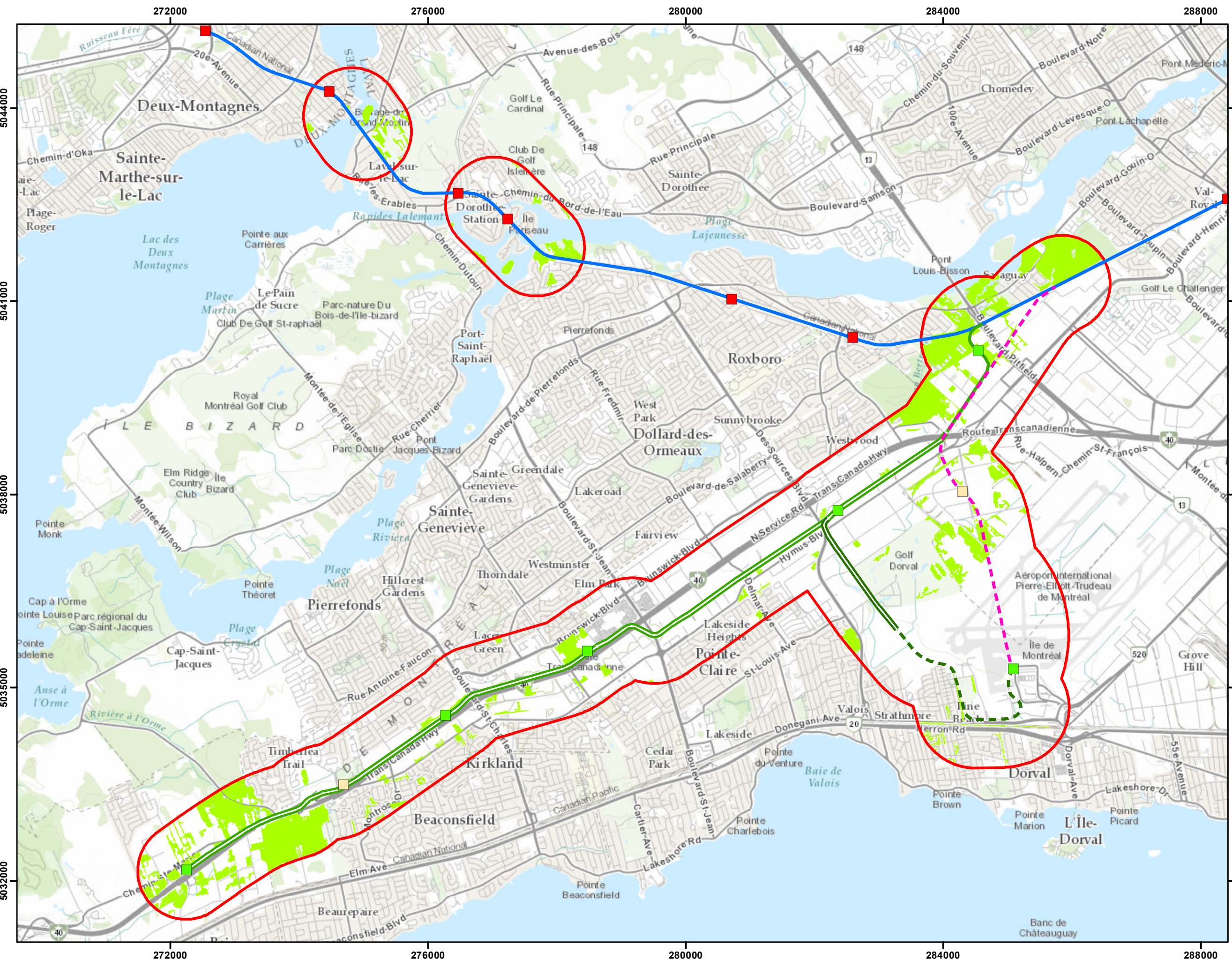
Projection:
 NAD 83 - MTM zone 8

Echelle:

 1:55,000

Codification Bureau de projet:
 362496-HA-00-APP-274-EI-012

Format:
 11 X 17



En collaboration avec

Légende

- Aires d'étude
- Couvert forestier (Superficie de 0,5 ha et plus)

Station

- Stations nouvelles
- Stations futures
- Station (gare existante)

Tracé

- Antenne Deux-Montagnes (Tracé souterrain)
- Antenne Deux-Montagnes (Tracé à niveau)
- Antenne Sainte-Anne-de-Bellevue (Tracé à niveau)
- Antenne Sainte-Anne-de-Bellevue (Tracé aérien)

Antenne de l'aéroport

- Option 1a (Tracé aérien)
- Option 1a (Tracé souterrain)
- Option 2 (Tracé souterrain)

DOCUMENT DE TRAVAIL
CONFIDENTIEL

Date	Description	Version	Prép. par	Vérif. par	App. par

Projet:
RÉSEAU ÉLECTRIQUE MÉTROPOLITAIN (REM)
Système de transport collectif de l'Ouest-de-l'Île, via l'aéroport

Titre (carte):
Carte 7
Couvert forestier

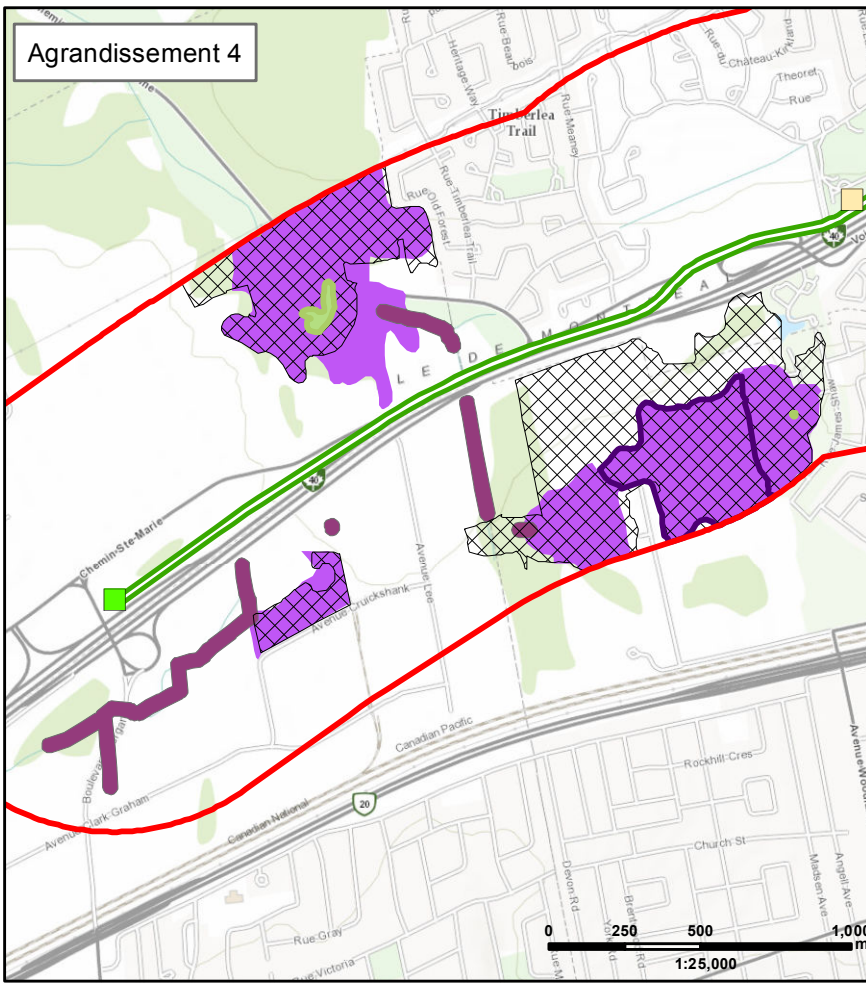
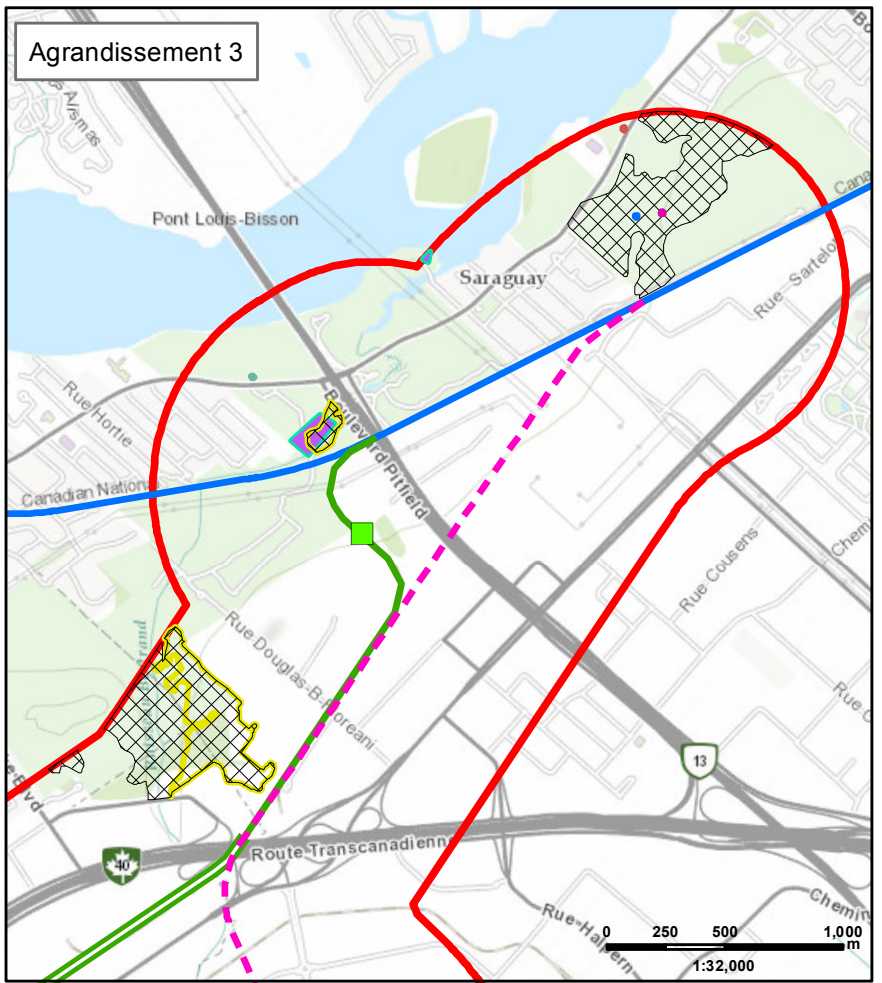
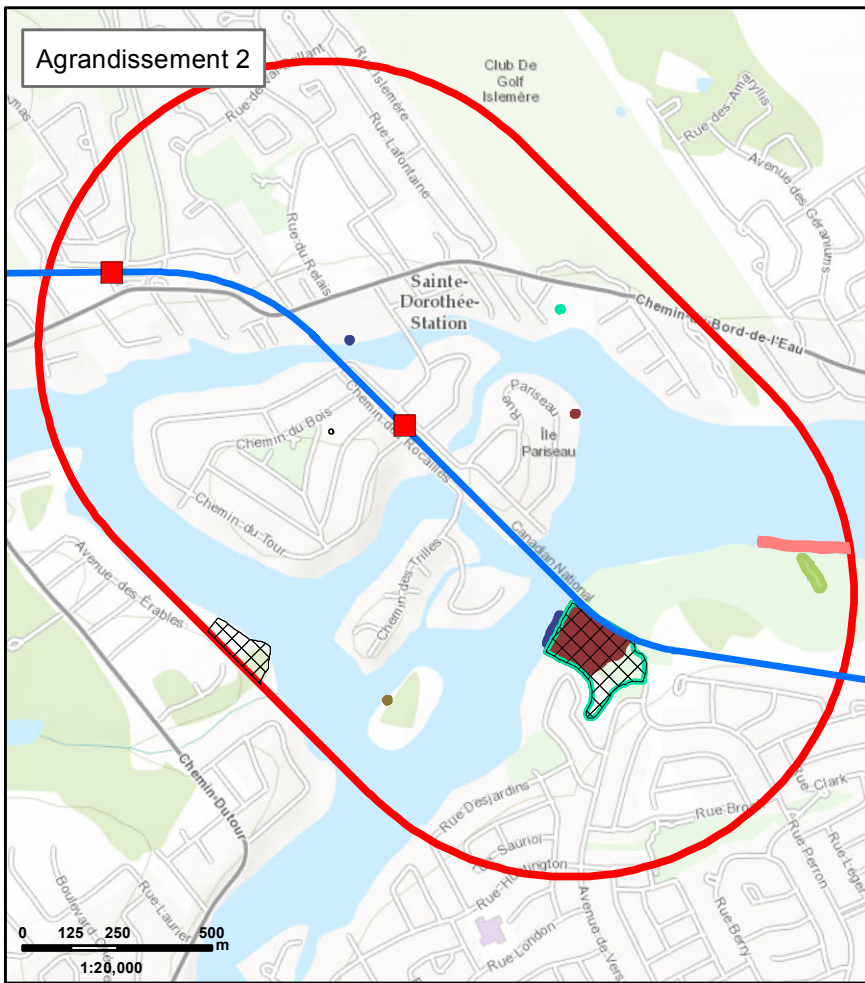
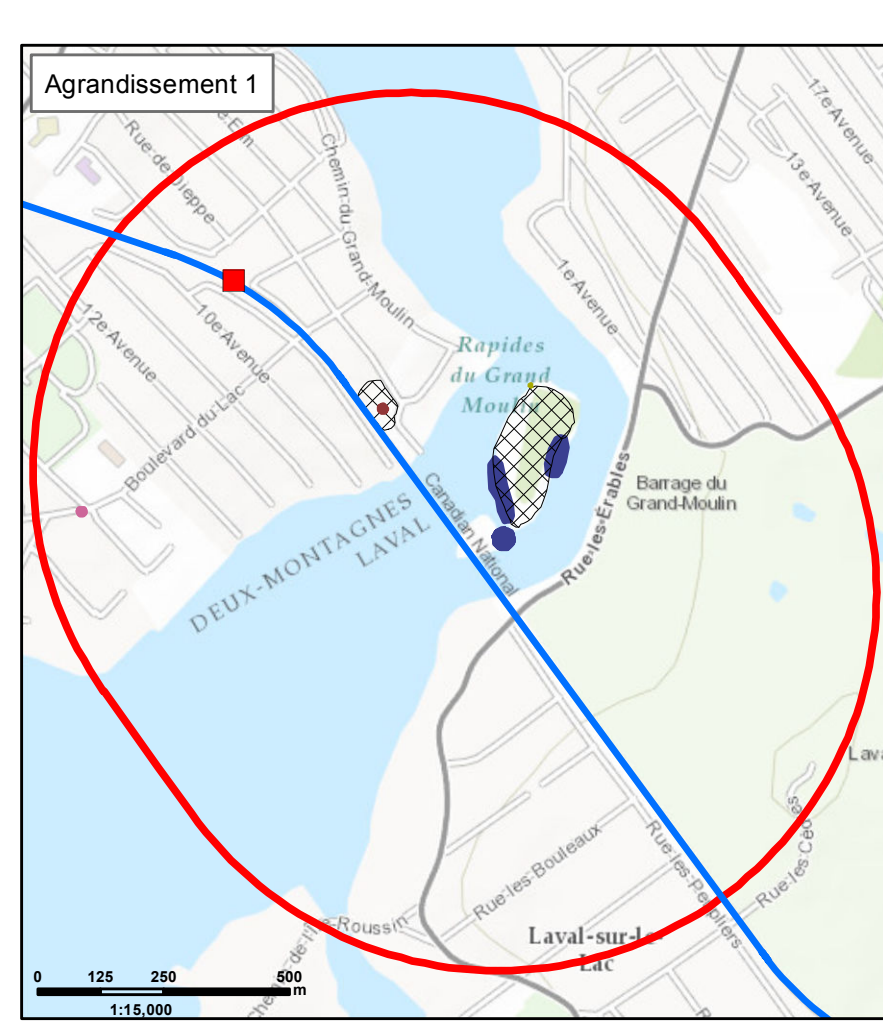
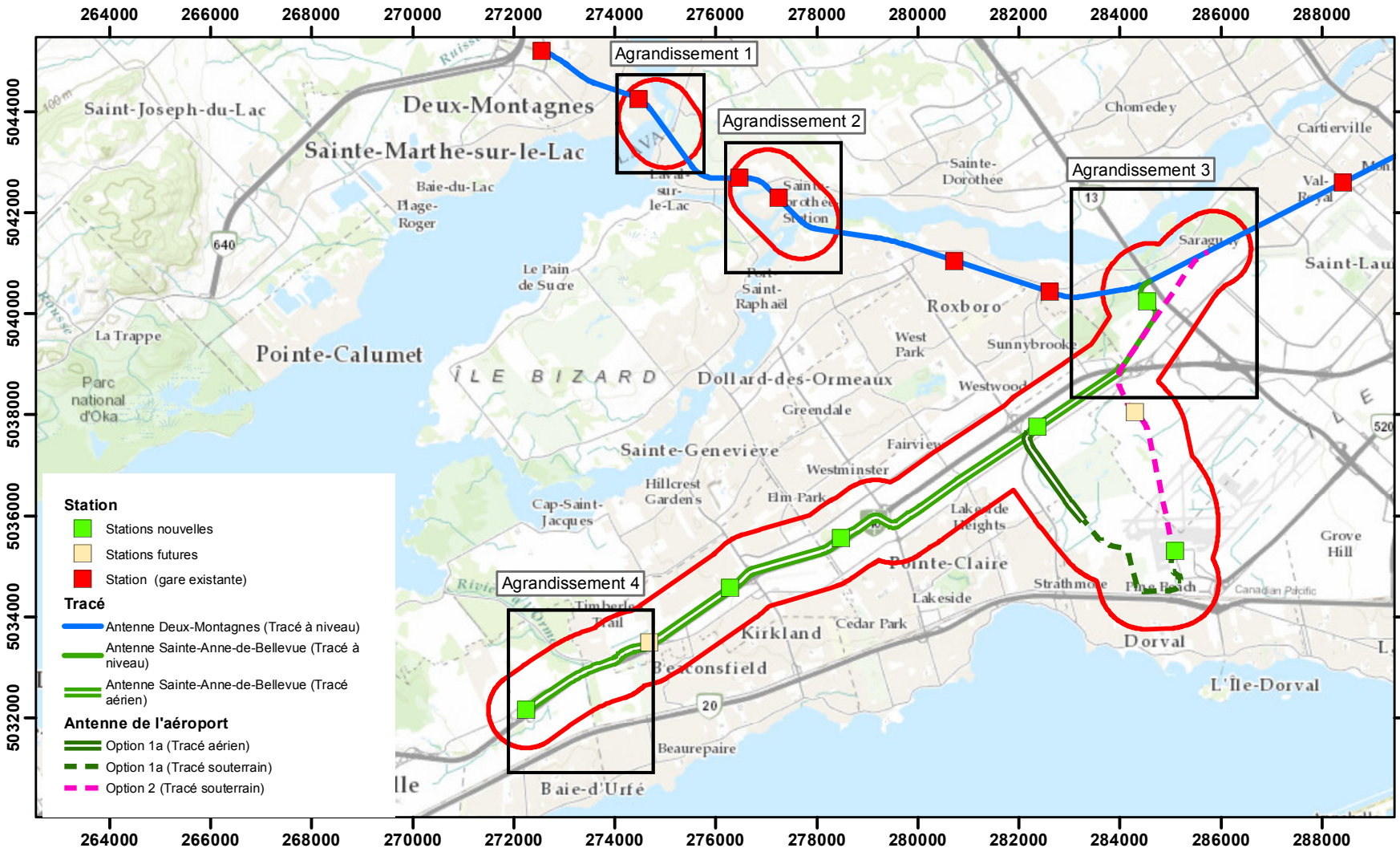
Source:
Communauté métropolitaine de Montréal

Projection:
NAD 83 - MTM zone 8

Echelle:
0 0,5 1 2 km
1:55,000

Codification Bureau de projet:
362496-HA-00-APP-274-EI-013

Format:
11 X 17



CDPQ Infra

HATCH

En collaboration avec CANAL SYSTRA SM

Légende

- Aires d'étude
- Espèces végétales à statut particulier
 - Aigremoine pubescente
 - Ail des bois
 - Athyrie à sores denses
 - Caryer ovale
 - Dentaire laciniée
 - Érable noir
 - Lycpe du Saint-Laurent
 - Noyer cendré
 - Orme liège
 - Podostémon à feuilles cornées
 - Pycnanthème de Virginie
 - Renoncule à éventails - Renouée robuste - Ail des bois - Athyrie à sores denses
 - Renouée robuste
 - Souchet denté
 - Sporobole à glumes inégales
 - Staphyllier à trois folioles
 - Véronique mouron-d'eau
 - Violette affine
 - Violette à long éperon

DOCUMENT DE TRAVAIL CONFIDENTIEL

Date	Description	Version	Prép. par	Vérif. par	App. par

Projet: **RÉSEAU ÉLECTRIQUE MÉTROPOLITAIN (REM)**
Système de transport collectif de l'Ouest-de-l'Île, via l'aéroport

Titre (carte): **Carte 8**
Espèces floristiques menacées, vulnérables ou susceptibles d'être ainsi désignées

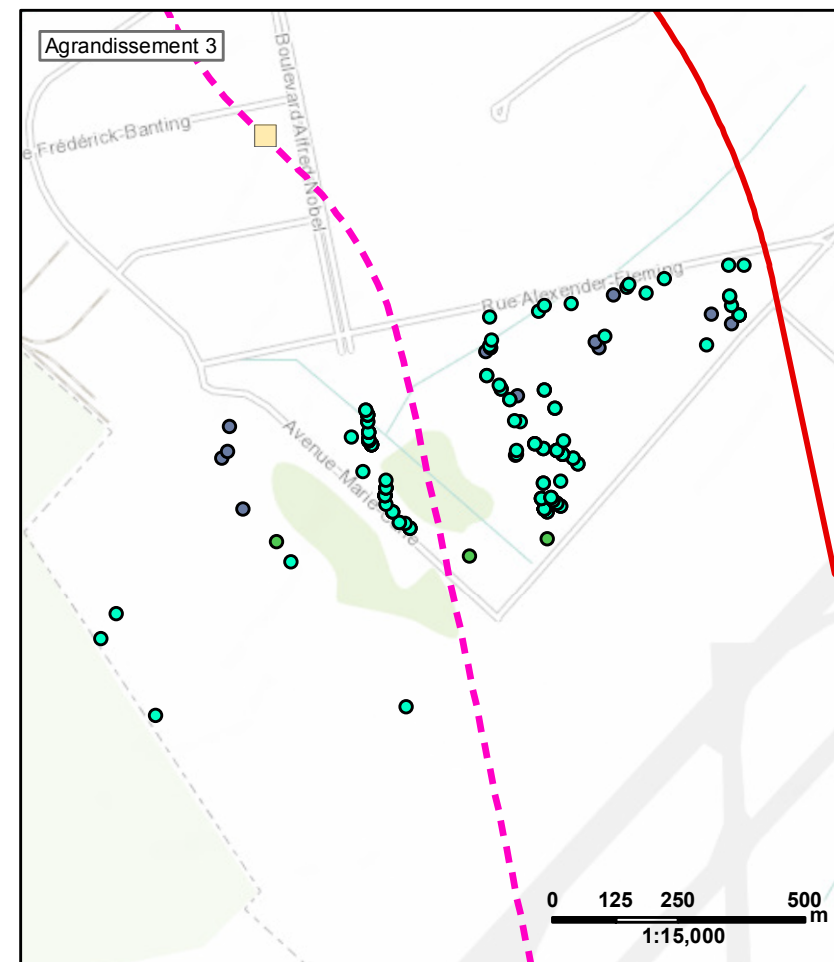
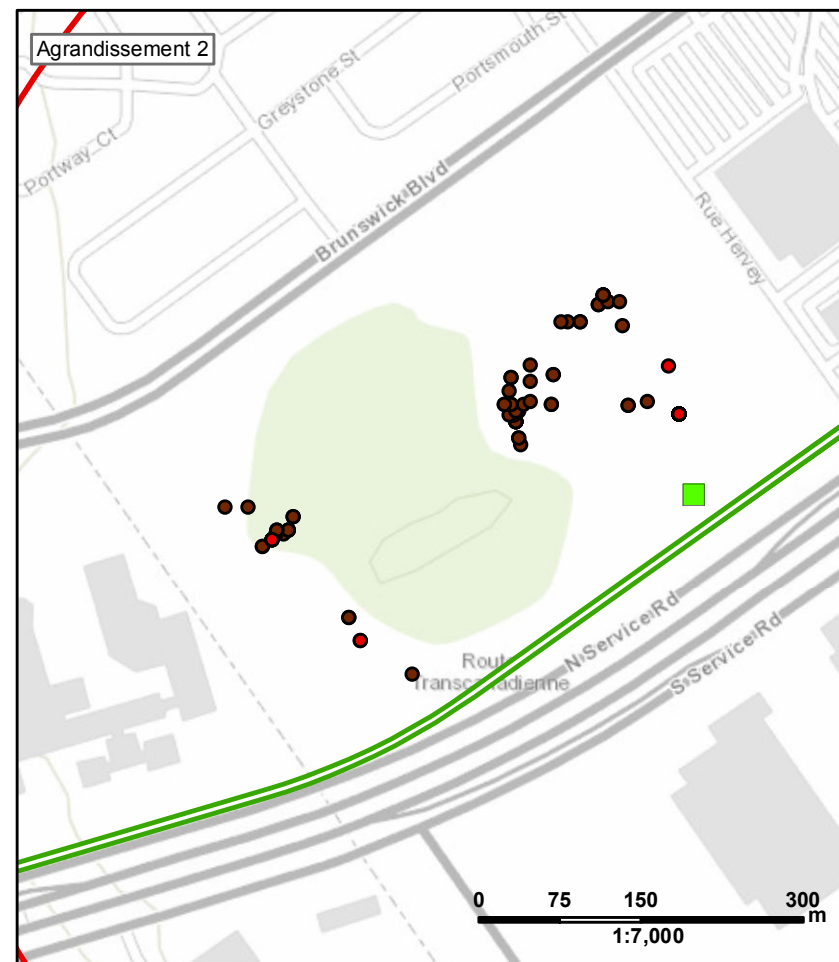
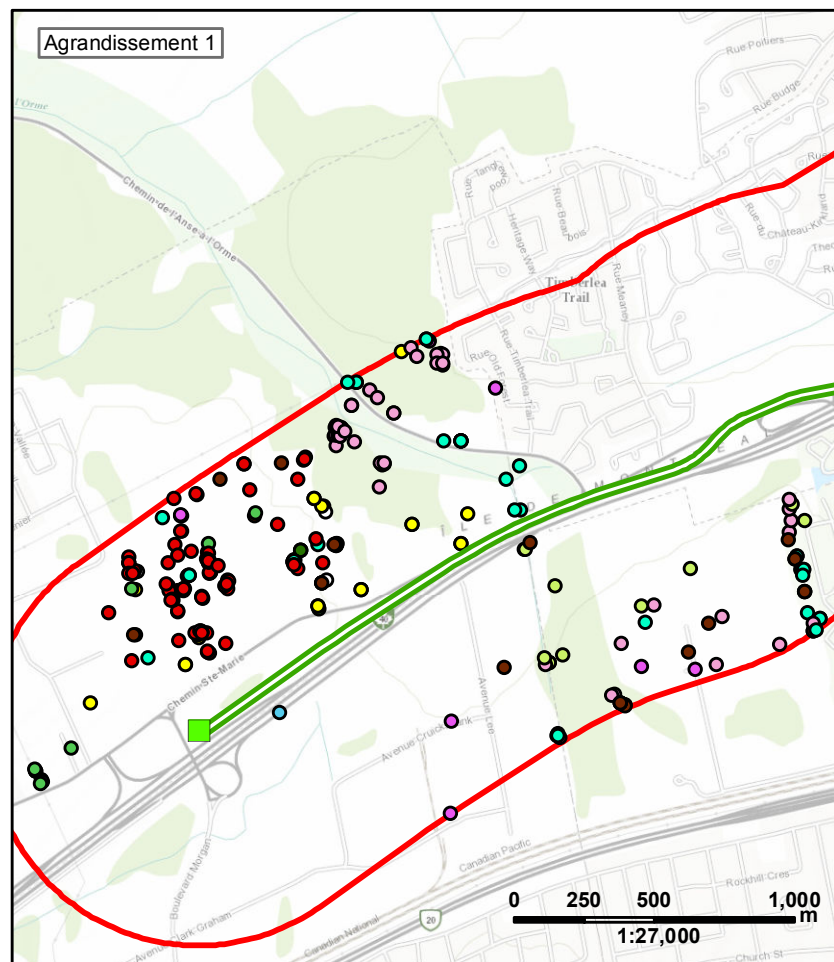
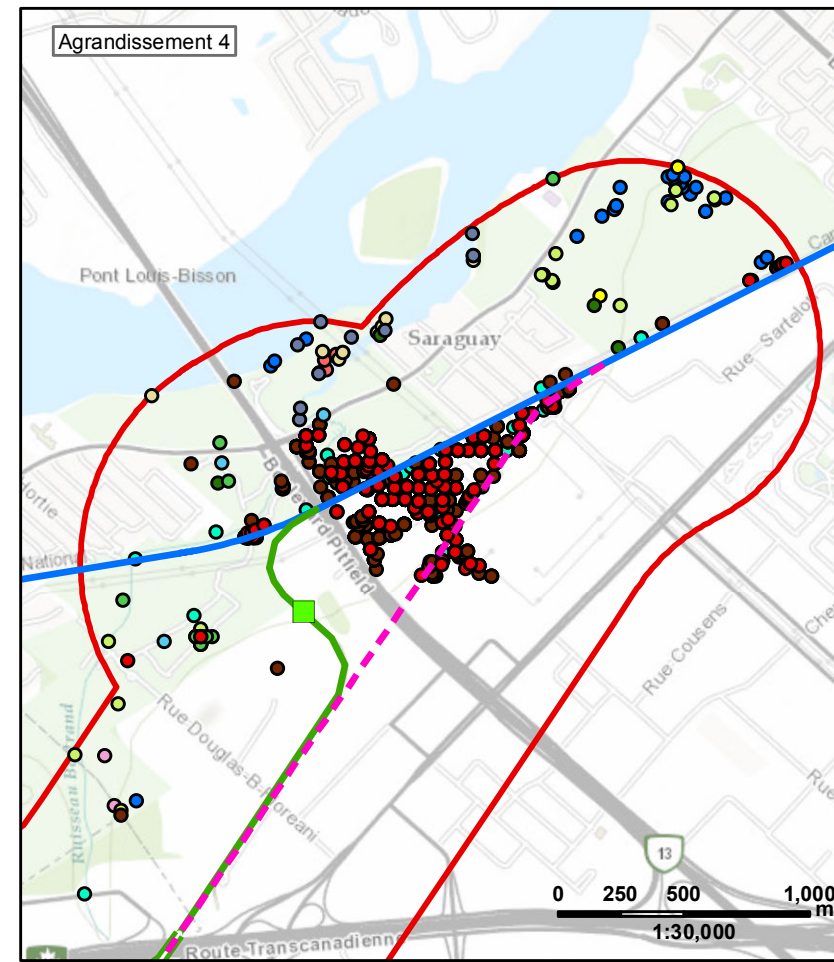
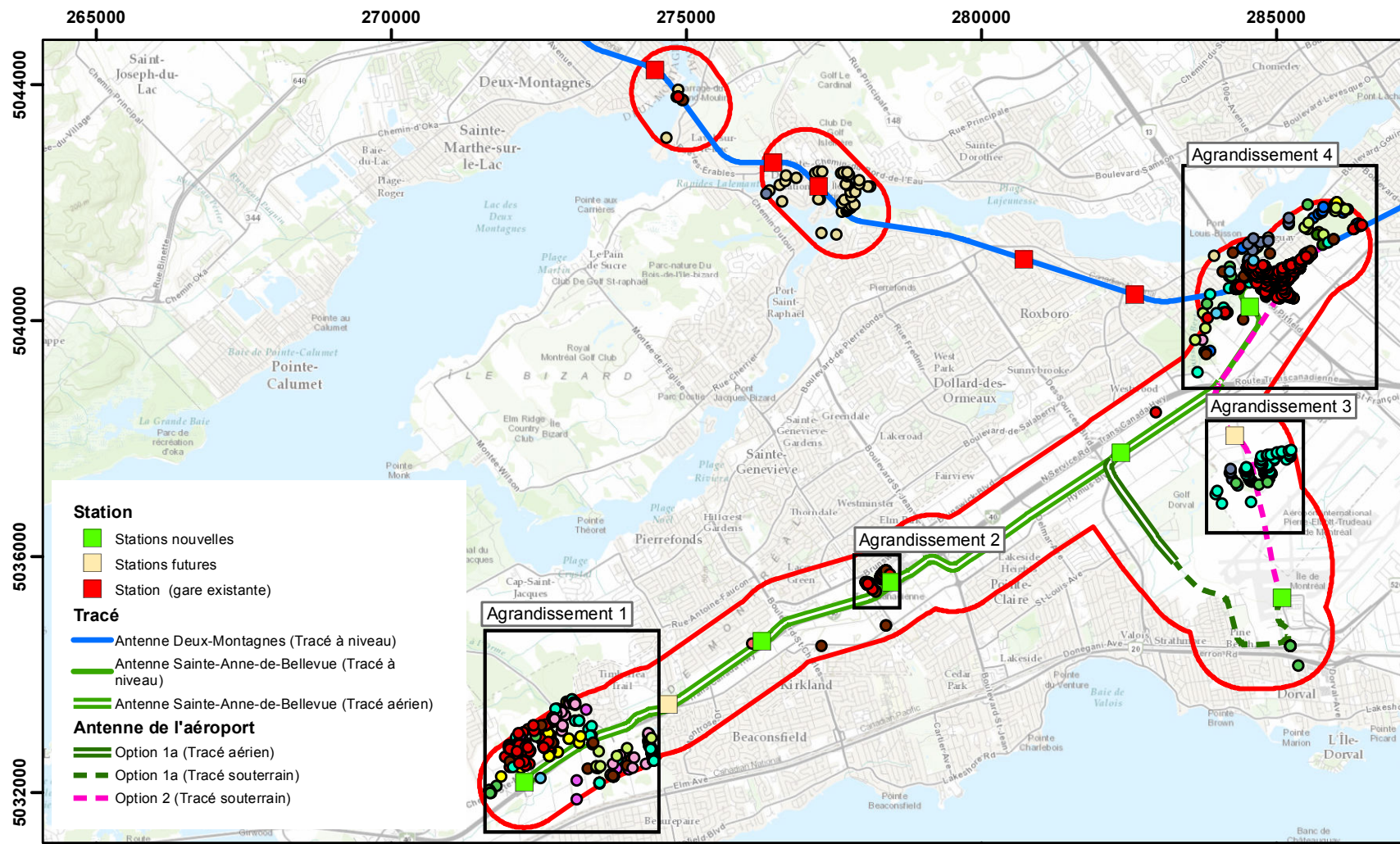
Source: Centre de données sur le patrimoine naturel du Québec

Projection: NAD 83 - MTM zone 8

Échelle: 0 1 2 4 km
1:120,000

Codification Bureau de projet: 362496-HA-00-APP-274-EI-014

Format: 11 X 17



CDPQ Infra

HATCH En collaboration avec **CANAL SYSTRA** **SM**

Légende

Aires d'étude

Amphibiens et reptiles

- Chélydre serpentine
- Couleuvre à ventre rouge
- Couleuvre brune
- Couleuvre rayée
- Couleuvre tachetée
- Crapaud d'amérique
- Grenouille des bois
- Grenouille léopard
- Grenouille verte
- Ouaouaron
- Rainette crucifère
- Rainette versicolore
- Salamandre à points bleus
- Salamandre rayée
- Tortue géographique
- Tortue peinte

DOCUMENT DE TRAVAIL CONFIDENTIEL

Date	Description	Version	Prép. par	Vérif. par	App. par

Projet: **RÉSEAU ÉLECTRIQUE MÉTROPOLITAIN (REM)**
Système de transport collectif de l'Ouest-de-l'île, via l'aéroport

Titre (carte): **Carte 9 Amphibiens et reptiles**

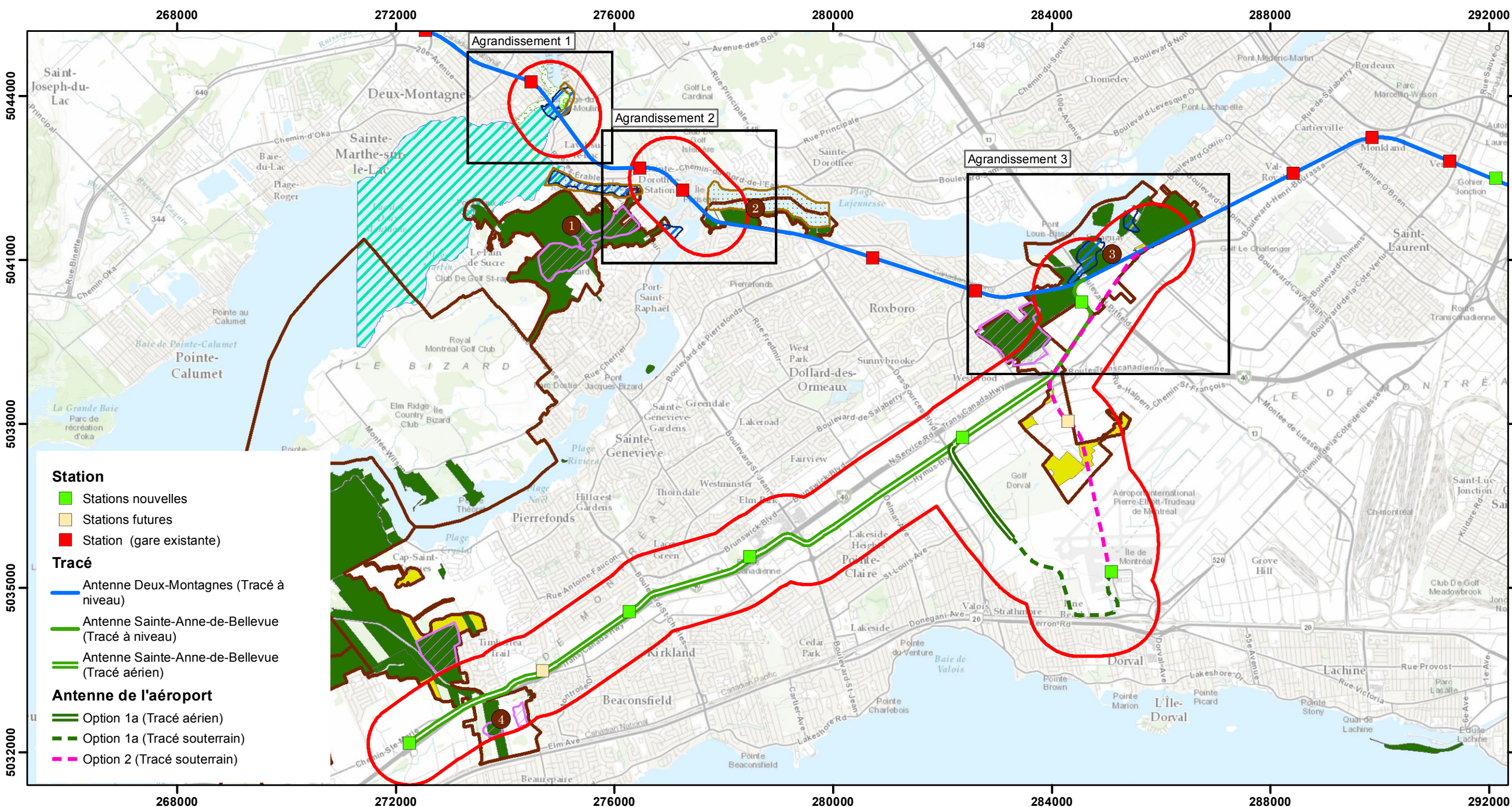
Source: Atlas des Amphibiens et des Reptiles du Québec
Société d'histoire naturelle de la vallée du Saint-Laurent

Projection: NAD 83 - MTM zone 8

Echelle: 0 0.75 1.5 3 km
1:105,000

Codification Bureau de projet: 362496-HA-00-APP-274-EI-015

Format: 11 X 17



Légende

Aires d'étude

Milieux terrestres

Écoterritoires

- 1 Le corridor écoforestier de l'île Bizard
- 2 Les rapides du Cheval Blanc
- 3 La coulée verte du ruisseau Bertrand
- 4 Le corridor écoforestier de la rivière à l'Orme

- Refuge faunique
- Site d'intérêt faunique
- Écosystèmes forestiers exceptionnels (EFE)
- Corridor écologique
- Site protégé
- Site en voie de protection

Milieux aquatiques

- Fraysère
- Aire de concentration d'oiseaux aquatiques (ACO)

Station

- Stations nouvelles
- Stations futures
- Station (gare existante)

Tracé

- Antenne Deux-Montagnes (Tracé à niveau)
- Antenne Sainte-Anne-de-Bellevue (Tracé à niveau)
- Antenne Sainte-Anne-de-Bellevue (Tracé aérien)

Antenne de l'aéroport

- Option 1a (Tracé aérien)
- Option 1a (Tracé souterrain)
- Option 2 (Tracé souterrain)

DOCUMENT DE TRAVAIL
CONFIDENTIEL


Date	Description	Version	Prép. par	Vérif. par	App. par

Projet:
RÉSEAU ÉLECTRIQUE MÉTROPOLITAIN (REM)
Système de transport collectif de l'Ouest-de-l'Île, via l'aéroport

Titre (carte):
Carte 10
Sites protégés et d'intérêt écologique

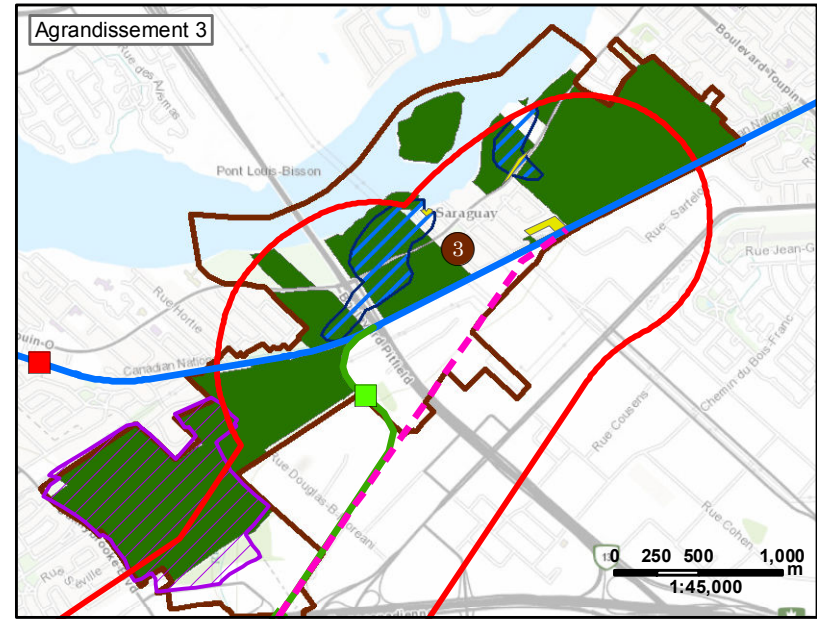
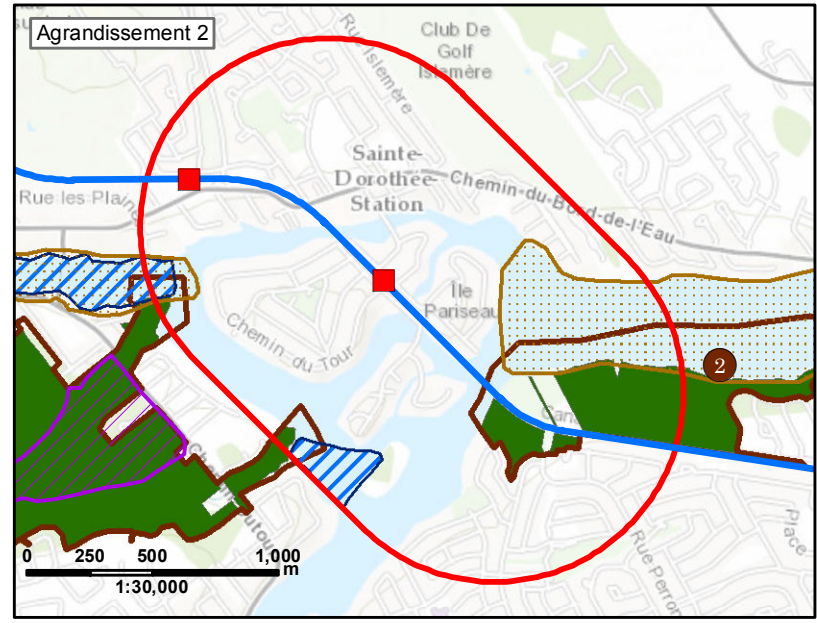
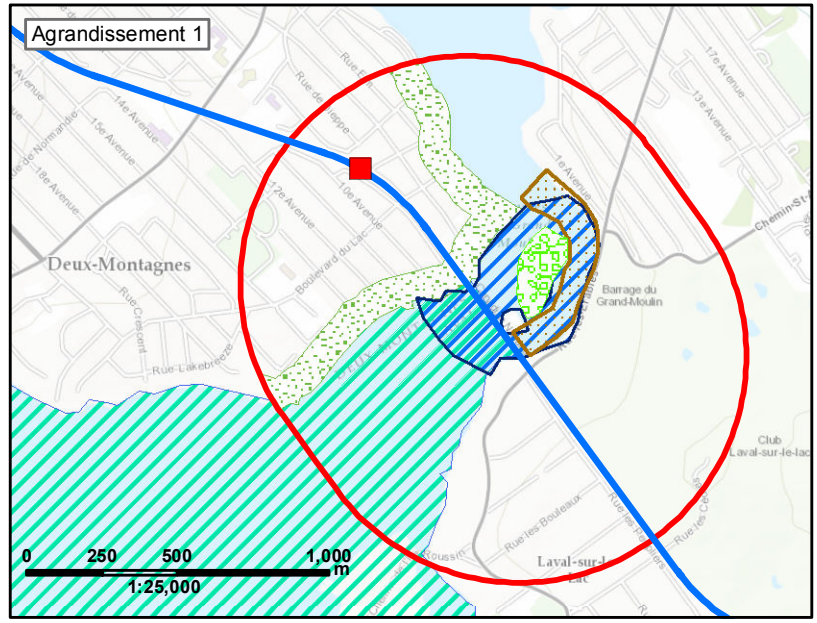
Sources:
Ville de Montréal
Ministère des forêts, de la faune et des parcs
Portail de données ouvertes de la ville de Montréal
Centre de données sur le patrimoine naturel du Québec

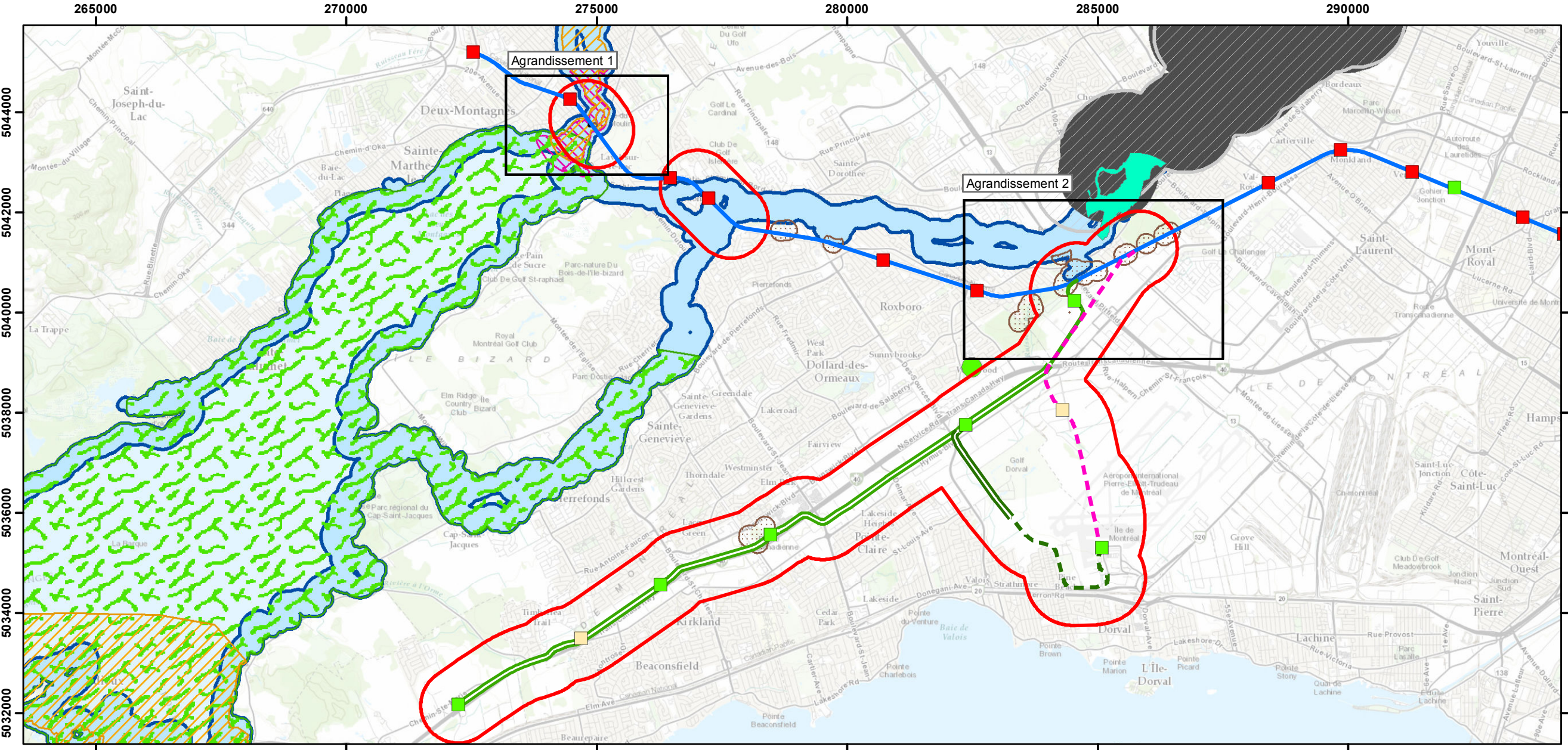
Projection:
NAD 83 - MTM zone 8



Codification Bureau de projet:
362496-HA-00-APP-274-EI-016

Format:
11 X 17





Légende

Aires d'étude

- Aires d'étude

Espèces fauniques à statut précaire

- alose savoureuse
- chauve-souris argentée
- chauve-souris cendrée
- chevalier cuivré
- couleuvre brune
- couleuvre tachetée
- couleuvre verte
- ellipti à dents fortes
- tortue géographique
- tortue-molle à épines

Station

- Stations nouvelles
- Stations futures
- Station (gare existante)

Tracé

- Antenne Deux-Montagnes (Tracé à niveau)
- Antenne Sainte-Anne-de-Bellevue (Tracé à niveau)
- Antenne Sainte-Anne-de-Bellevue (Tracé aérien)

Antenne de l'aéroport

- Option 1a (Tracé aérien)
- Option 1a (Tracé souterrain)
- Option 2 (Tracé souterrain)

DOCUMENT DE TRAVAIL
CONFIDENTIEL


Date	Description	Version	Prép. par	Vérif. par	App. par

Projet:
RÉSEAU ÉLECTRIQUE MÉTROPOLITAIN (REM)
Système de transport collectif de l'Ouest-de-l'île, via l'aéroport

Titre (carte):
Carte 11
Espèces fauniques menacées, vulnérables ou susceptibles d'être ainsi désignées

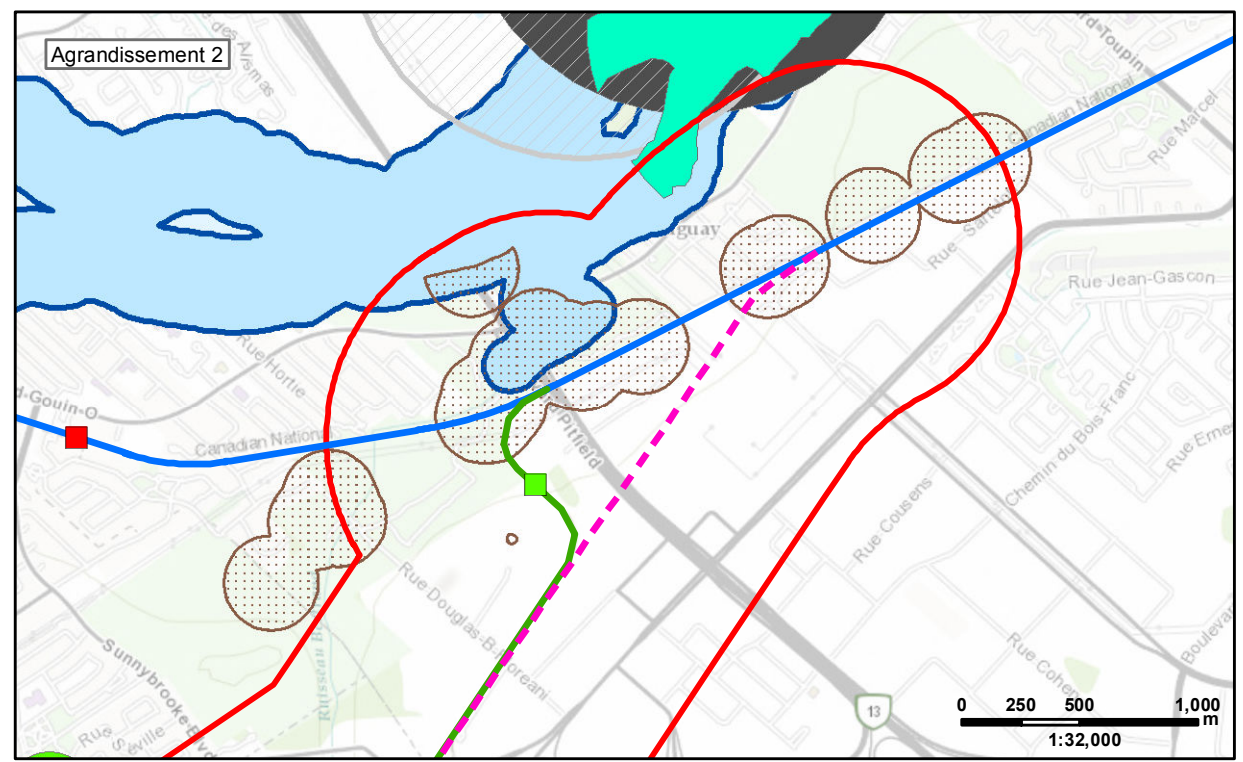
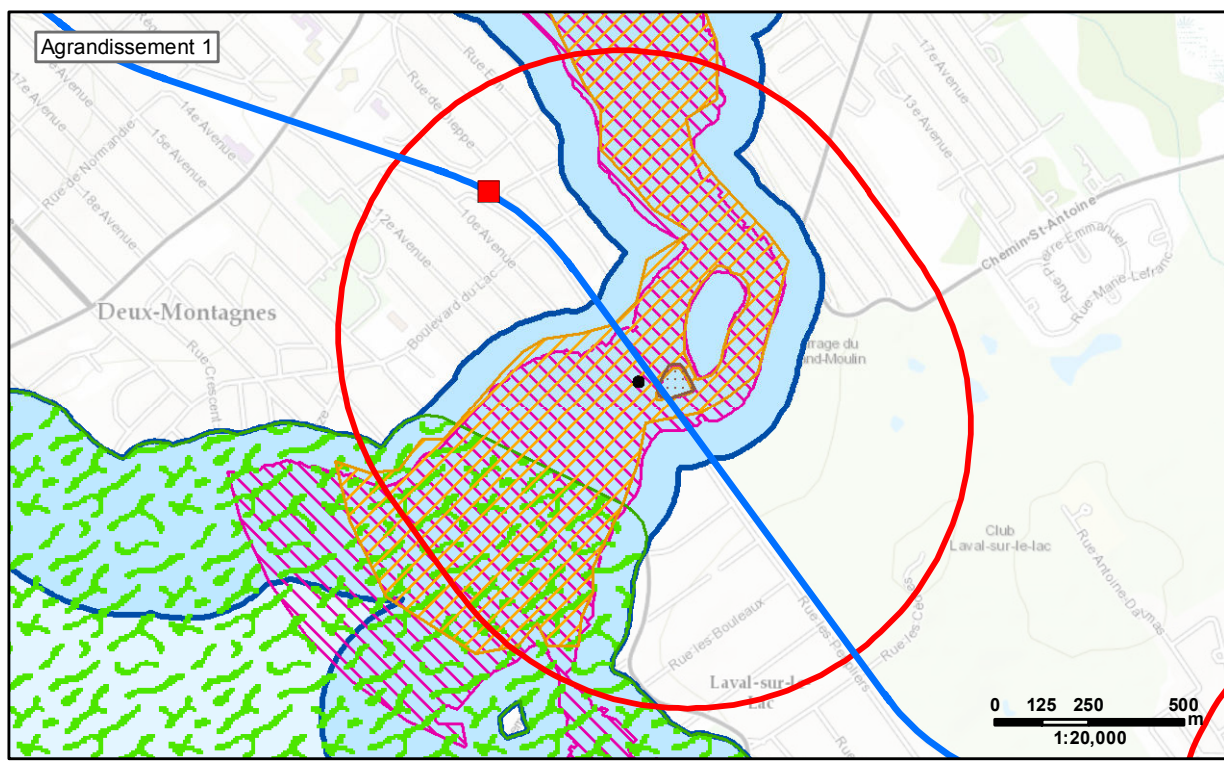
Source:
 Centre de données sur le patrimoine naturel du Québec

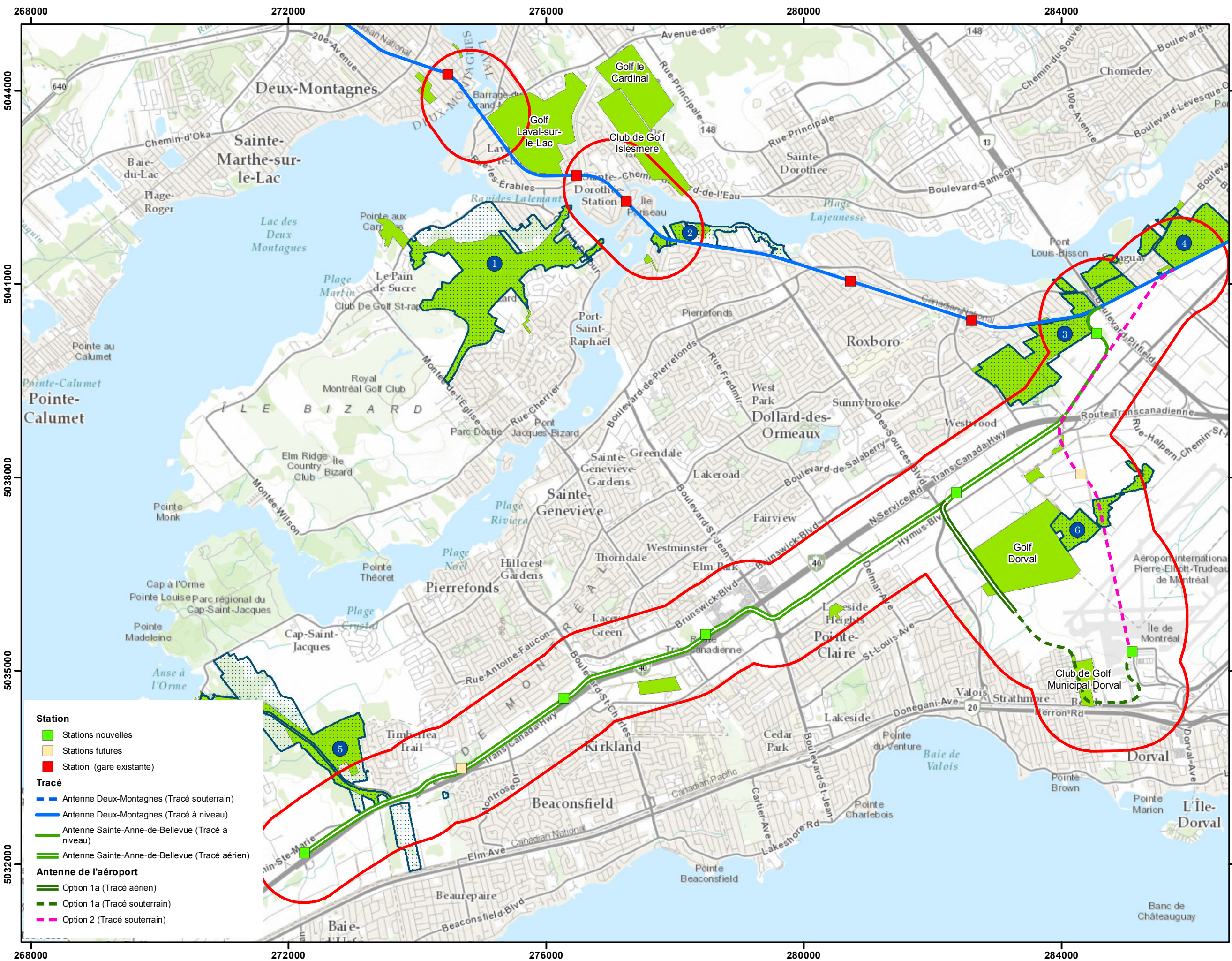
Projection:
 NAD 83 - MTM zone 8



Codification Bureau de projet:
 362496-HA-00-APP-274-EI-017

Format:
 11 X 17





Station

- Stations nouvelles
- Stations futures
- Station (gare existante)

Tracé

- Antenne Deux-Montagnes (Tracé souterrain)
- Antenne Deux-Montagnes (Tracé à niveau)
- Antenne Sainte-Anne-de-Bellevue (Tracé à niveau)
- Antenne Sainte-Anne-de-Bellevue (Tracé aérien)

Antenne de l'aéroport

- Option 1a (Tracé aérien)
- Option 1a (Tracé souterrain)
- Option 2 (Tracé souterrain)

CDPO Infra

HATCH En collaboration avec **CANALYSYSTR** **SM**

Légende

- Aires d'étude
- Parcs et espaces verts

Grands Parcs

- Parc-Nature du Bois-de-L'Île-Bizard
- Parc-Nature des Rapides-du-Cheval-Blanc
- Parc-Nature du Bois-de-Liesse
- Parc-Nature du Bois-de-Saraguay
- Parc-Nature de l'Anse à l'Orme
- Parc-Nature des Sources (à venir)

DOCUMENT DE TRAVAIL CONFIDENTIEL

Date	Description	Version	Prép. par	Vérif. par	App. par

Projet: **RÉSEAU ÉLECTRIQUE MÉTROPOLITAIN (REM) - Système de transport collectif de l'Ouest-de-l'Île, via l'aéroport**

Titre (carte): **Carte 12 - Grands parcs, parcs et espaces verts**

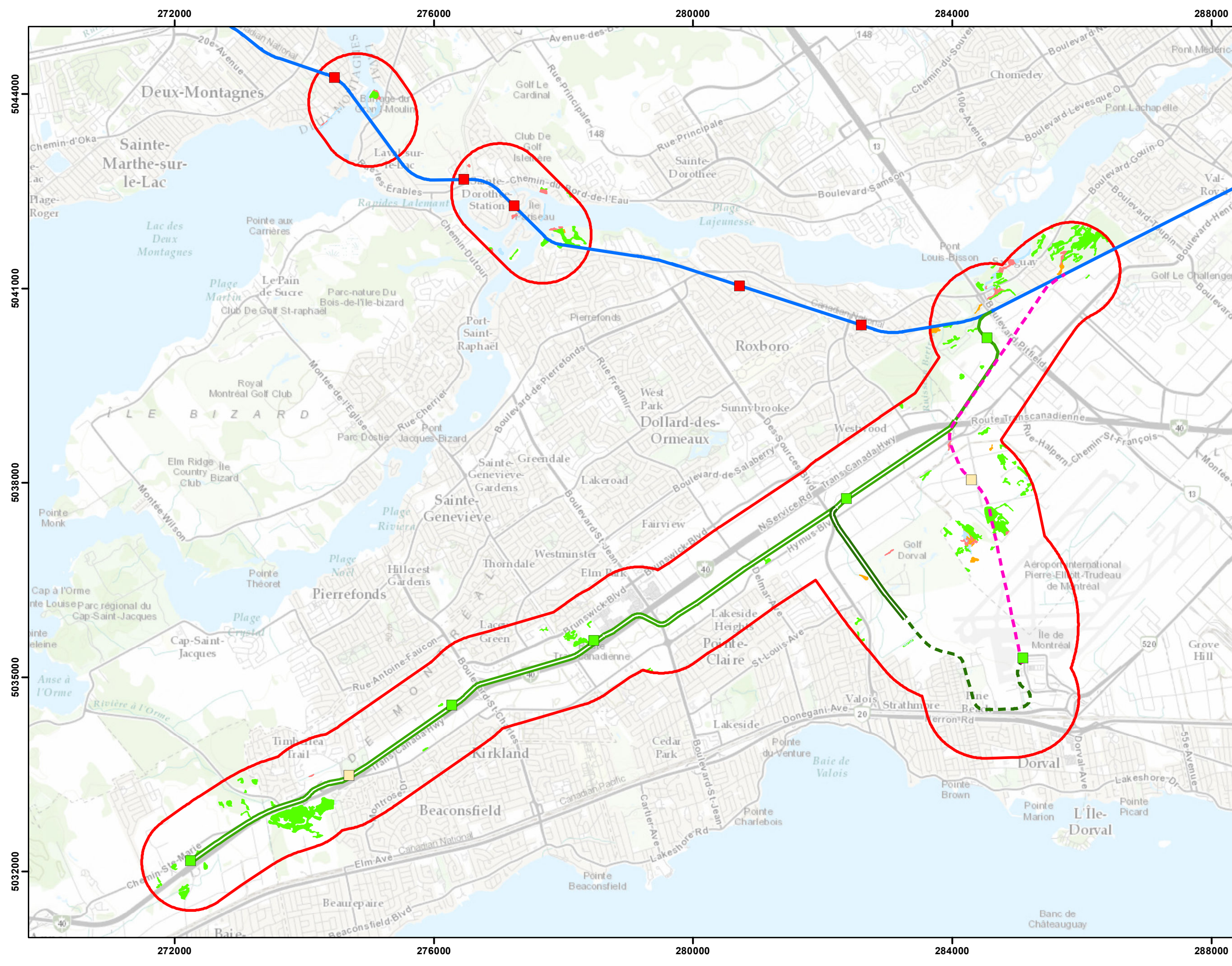
Source: Portail de données ouvertes de la ville de Montréal


Projection: NAD 83 - MTM zone 8



Echelle: 0 0.5 1 2 km
1:55,000

Codification Bureau de projet: 362496-HA-00-APP-274-EI-018

Format: 11 X 17





Légende

- Aires d'étude
- Milieux humides classifiés**
 - Eau peu profonde
 - Marais
 - Prairie humide
 - Marécage
- Station**
 - Stations nouvelles
 - Stations futures
 - Station (gare existante)
- Tracé**
 - Antenne Deux-Montagnes (Tracé à niveau)
 - Antenne Sainte-Anne-de-Bellevue (Tracé à niveau)
 - Antenne Sainte-Anne-de-Bellevue (Tracé aérien)
 - Option 1a (Tracé souterrain)
 - Option 2 (Tracé souterrain)
- Antenne de l'aéroport**
 - Option 1a (Tracé aérien)
 - Option 1a (Tracé souterrain)
 - Option 2 (Tracé souterrain)

DOCUMENT DE TRAVAIL
CONFIDENTIEL

Date	Description	Version	Prép. par	Vérif. par	App. par


Projet:
RÉSEAU ÉLECTRIQUE MÉTROPOLITAIN (REM)
Système de transport collectif de l'Ouest-de-l'île, via l'aéroport

Titre (carte):
Carte 13
Milieux humides

Source:
Canards illimités Canada

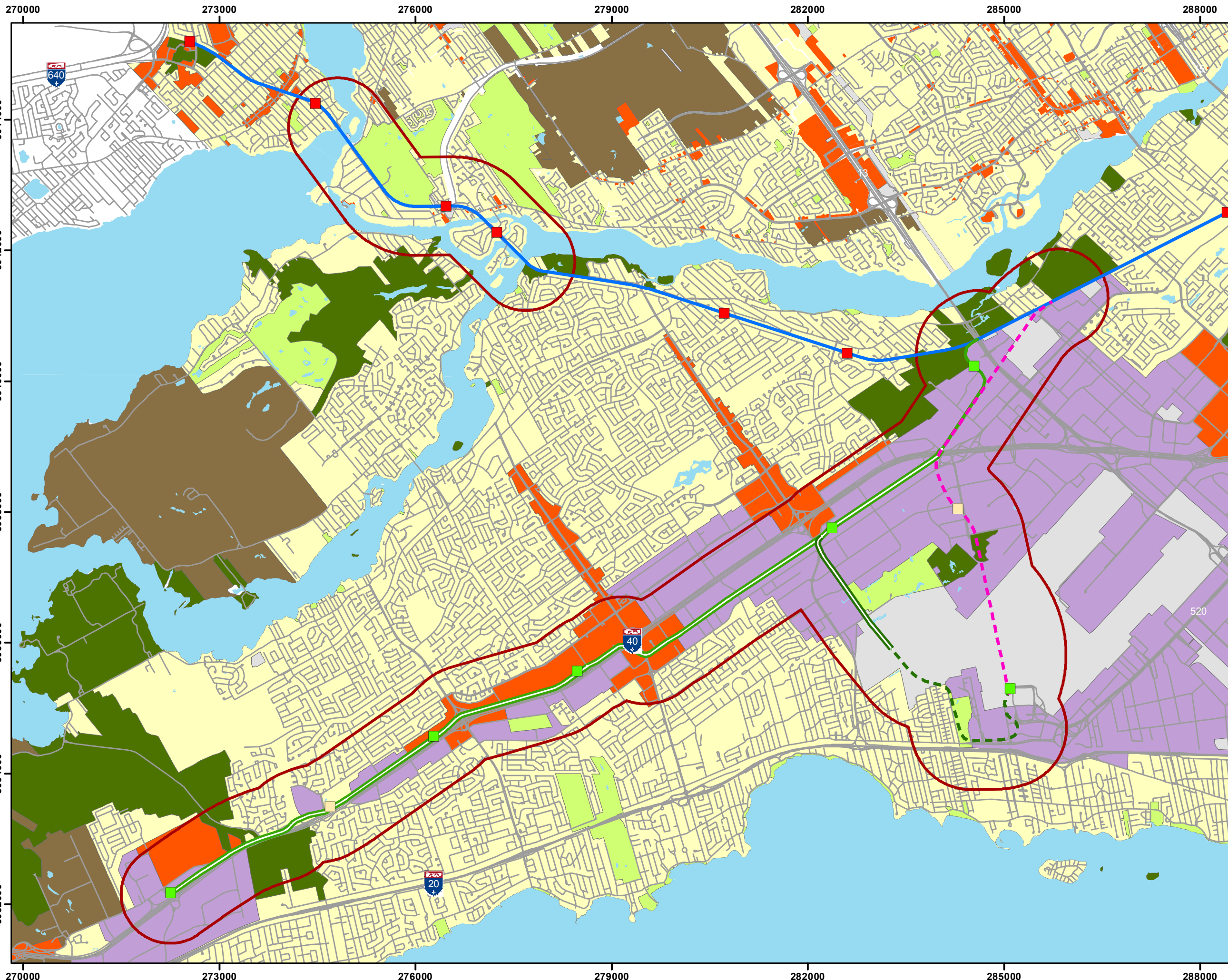
Projection:
NAD 83 - MTM zone 8

Échelle:
0 0.5 1 2 km
1:55,000



Codification Bureau de projet:
362496-HA-00-APP-274-EI-019

Format:
11 X 17



Légende

- Aires d'étude
- Affectation du territoire**
 - Activités diversifiées
 - Agricole
 - Centre-ville d'agglomération
 - Conservation
 - Dominante résidentielle
 - Grand espace vert ou récréation
 - Grande emprise ou grande infrastructure publique
 - Industrie
- Hydrographie**
 - Étendue d'eau
- Station**
 - Stations nouvelles
 - Stations futures
 - Station (gare existante)
- Tracé**
 - Antenne Deux-Montagnes (Tracé souterrain)
 - Antenne Deux-Montagnes (Tracé à niveau)
 - Antenne Sainte-Anne-de-Bellevue (Tracé à niveau)
 - Antenne Sainte-Anne-de-Bellevue (Tracé aérien)
 - Antenne de l'aéroport**
 - Option 1a (Tracé aérien)
 - Option 1a (Tracé souterrain)
 - Option 2 (Tracé souterrain)

**DOCUMENT DE TRAVAIL
CONFIDENTIEL**


Date	Description	Version	Prép. par	Vérif. par	App. par

Projet:
RÉSEAU ÉLECTRIQUE MÉTROPOLITAIN (REM)
Système de transport collectif de l'Ouest-de-l'Île, via l'aéroport

Titre (carte):
Carte 14
Affectations du territoire

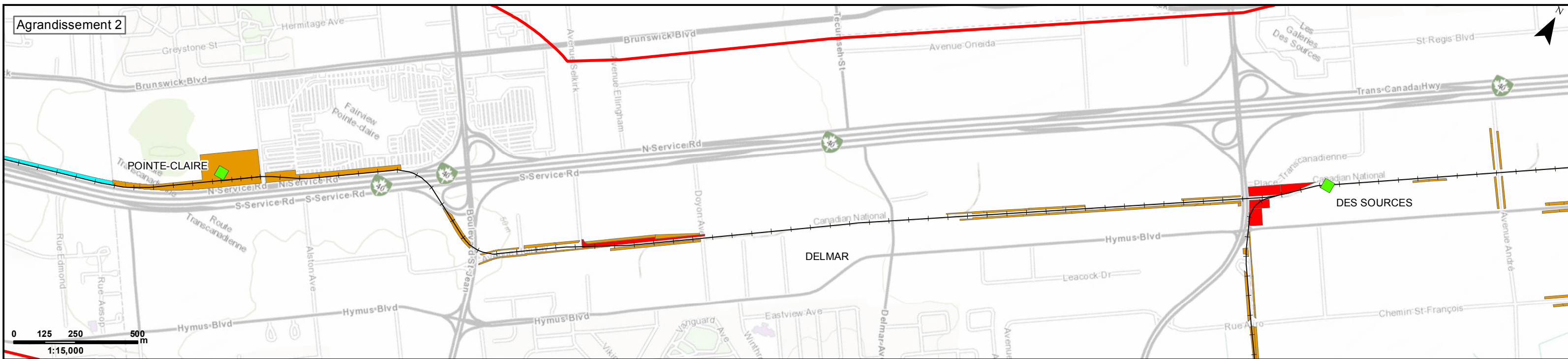
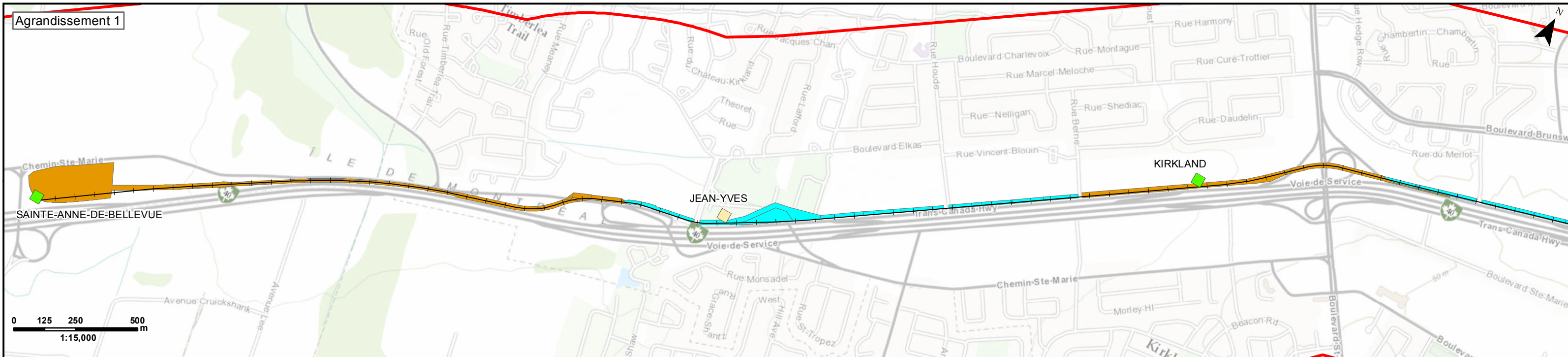
Source: Base nationale de données topographiques
 Communauté Métropolitaine de Montréal
 Portail de données ouvertes de la ville de Montréal
 Ville de Deux-Montagnes

Projection:
 NAD 83 - MTM zone 8

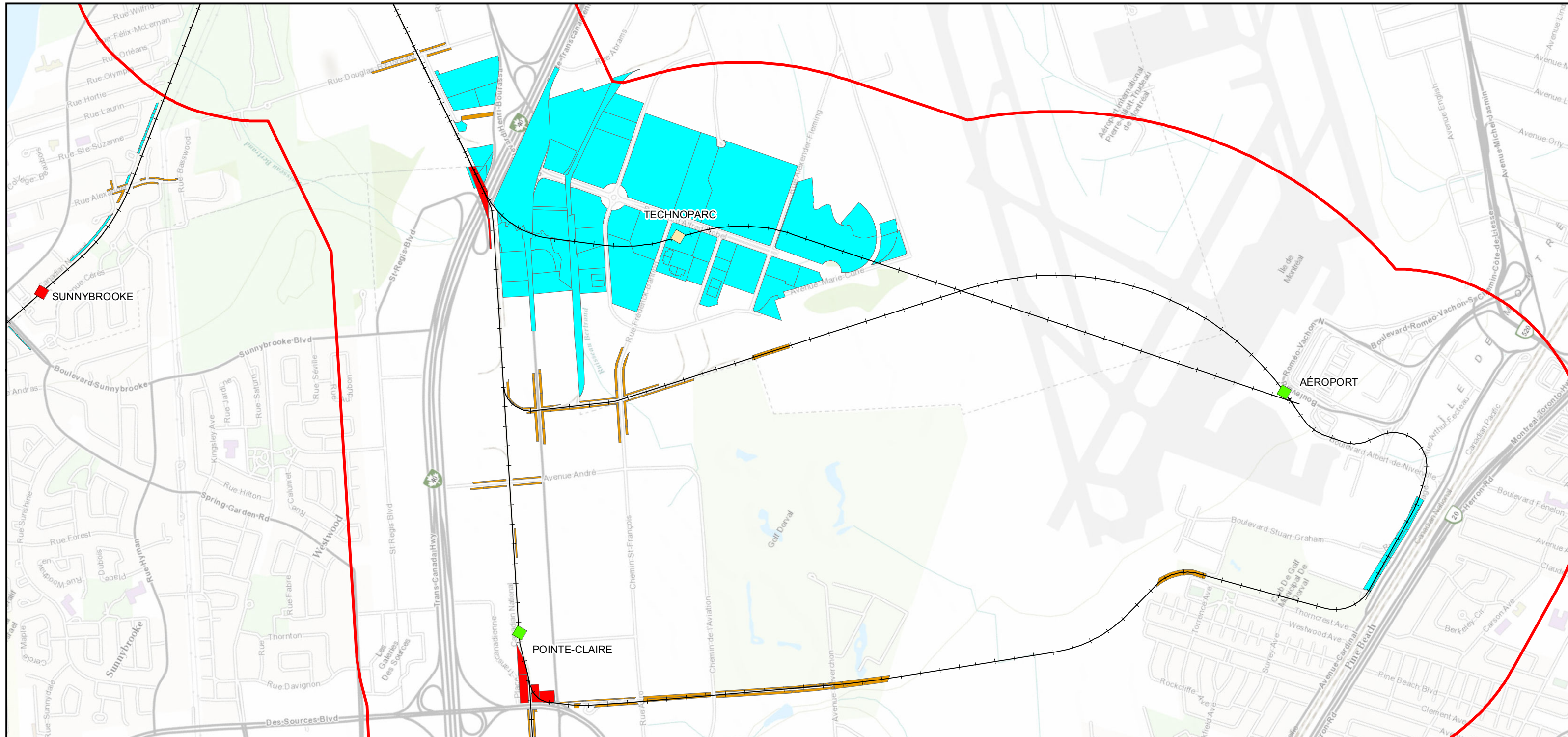


Codification Bureau de projet:
 362496-HA-00-APP-274-EI-020

Format:
 11 X 17



Légende Aire d'étude Tracé du STC Station Stations nouvelles Stations futures Station (gare existante) Propriétés affectées par le projet Acquisition partielle Servitude Acquisition totale (expropriation)		Titre (carte): Carte 15A Lots potentiellement affectés Antenne Sainte-Anne-de-Bellevue											
		Projet: RÉSEAU ÉLECTRIQUE MÉTROPOLITAIN (REM) Système de transport collectif de l'Ouest-de-l'île, via l'aéroport	En collaboration avec										
DOCUMENT DE TRAVAIL CONFIDENTIEL		Source: infolot - 2016-03-15	Echelle: 0 125 250 500 m 1:15,000										
<table border="1"> <thead> <tr> <th>Description</th> <th>Version</th> <th>Prép. par</th> <th>Vérif. par</th> <th>App. par</th> </tr> </thead> <tbody> <tr> <td> </td> <td> </td> <td> </td> <td> </td> <td> </td> </tr> </tbody> </table>		Description	Version	Prép. par	Vérif. par	App. par						Codification Bureau de projet: 362496-HA-00-APP-274-EI-021	Projection: NAD83 - MTM zone 8
Description	Version	Prép. par	Vérif. par	App. par									



Légende

Aire d'étude

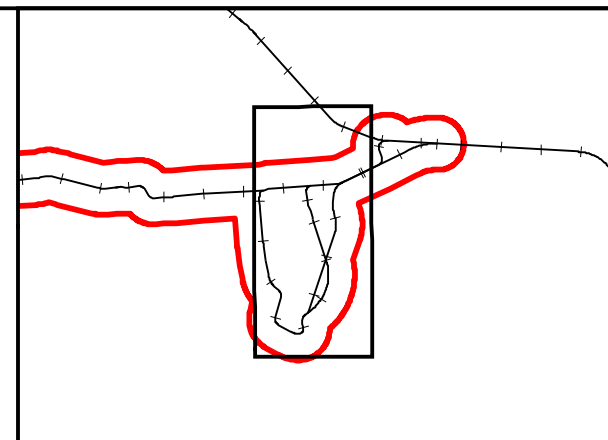
Tracé du STC

Station

- Stations nouvelles
- Stations futures
- Station (gare existante)

Propriétés affectées par le projet

- Acquisition partielle
- Servitude
- Acquisition totale (expropriation)



Titre (carte): **Carte 15B**
 Lots potentiellement affectés
 Ponts de la ligne Deux-Montagnes

Projet: **RÉSEAU ÉLECTRIQUE MÉTROPOLITAIN (REM)**
 Système de transport collectif
 de l'Ouest-de-l'Île, via l'aéroport

**DOCUMENT DE TRAVAIL
CONFIDENTIEL**

Description	Version	Prép. par	Vérif. par	App. par

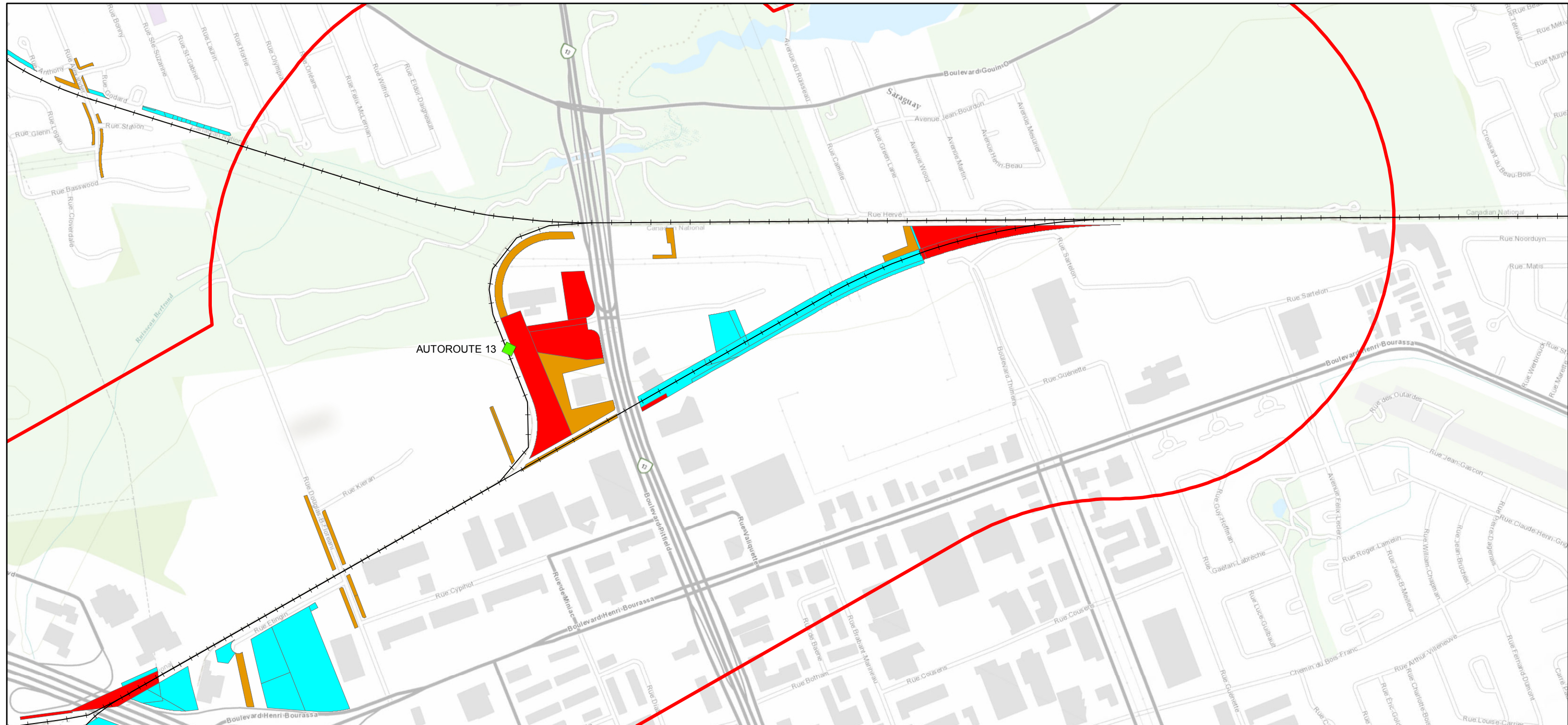
En collaboration avec

Source: infolot - 2016-03-15

Echelle: 1:17,000

Codification Bureau de projet: 362496-HA-00-APP-274-EI-022

Projection: NAD83 - MTM zone 8



Légende

Aires d'étude

Tracé du STC

Station

- Stations nouvelles
- Stations futures
- Station (gare existante)

Propriétés affectées par le projet

- Acquisition partielle
- Servitude
- Acquisition totale (expropriation)



titre (carte): Carte 15C
Lots potentiellement affectés
Autoroute 13

projet: RÉSEAU ÉLECTRIQUE MÉTROPOLITAIN (REM)
Système de transport collectif de l'Ouest-de-l'Île, via l'aéroport

**DOCUMENT DE TRAVAIL
CONFIDENTIEL**

Description	Version	Prép. par	Vérif. par	App. par

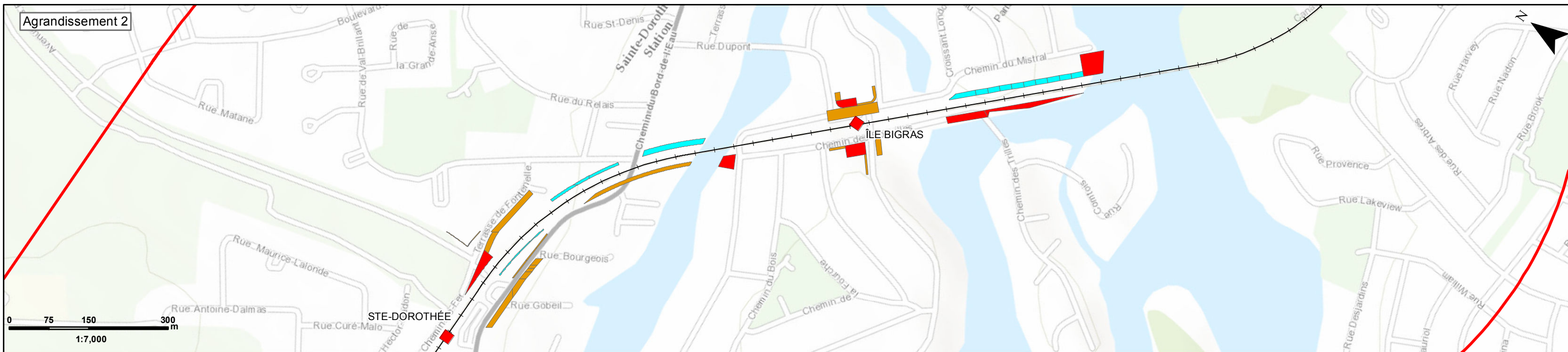
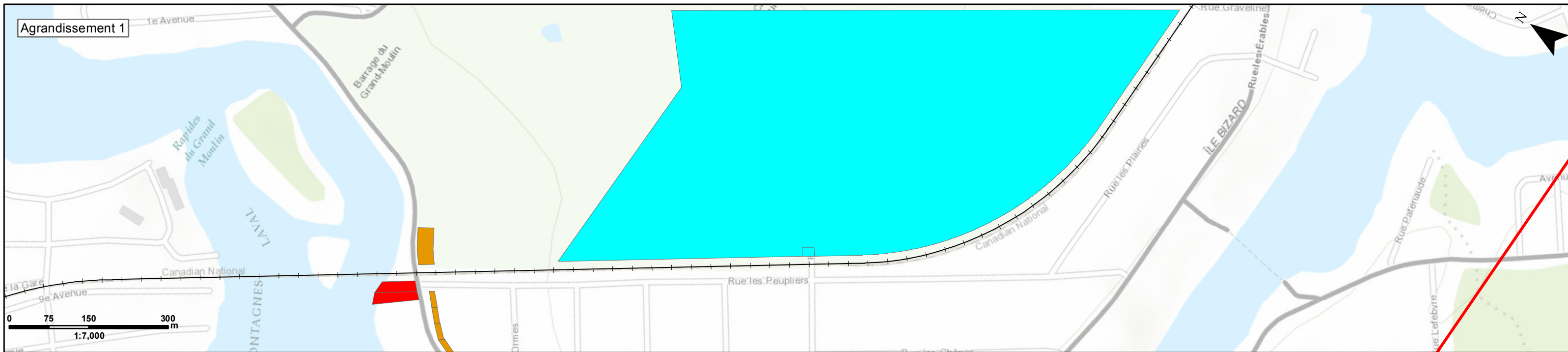
En collaboration avec

Source: infolot - 2016-03-15

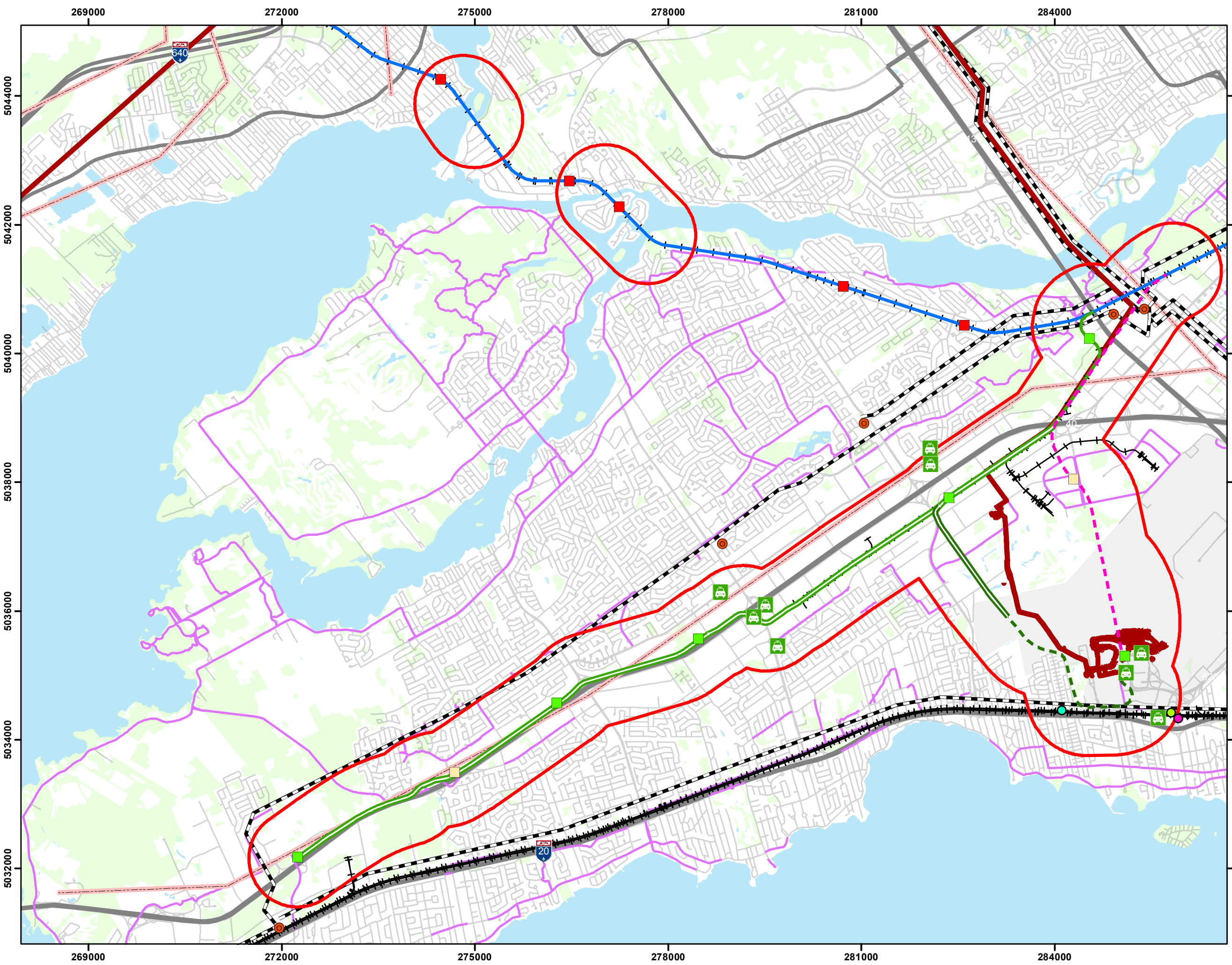
Echelle: 1:10,000

Codification Bureau de projet: 362496-HA-00-APP-274-EI-023

Projection: NAD83 - MTM zone 8



Légende Aire d'étude Tracé du STC Station Stations nouvelles Stations futures Station (gare existante) Propriétés affectées par le projet Acquisition partielle Servitude Acquisition totale (expropriation)		Carte 15D Lots potentiellement affectés Ponts de Laval et Deux-Montagnes Projet: RÉSEAU ÉLECTRIQUE MÉTROPOLITAIN (REM) Système de transport collectif de l'Ouest-de-l'Île, via l'aéroport	 En collaboration avec 								
		DOCUMENT DE TRAVAIL CONFIDENTIEL <table border="1"> <thead> <tr> <th>Description</th> <th>Version</th> <th>Prép. par</th> <th>Vérif. par</th> <th>App. par</th> </tr> </thead> <tbody> <tr> <td> </td> <td> </td> <td> </td> <td> </td> <td> </td> </tr> </tbody> </table>	Description	Version	Prép. par	Vérif. par	App. par				
Description	Version	Prép. par	Vérif. par	App. par							



Légende

- Aires d'étude
- Stations nouvelles
- Stations futures
- Station (gare existante)

Autres gares

- Gare Pine Beach
- Gare Dorval
- Gare de Train Dorval

Réseaux de transport

- Réseau routier
- Réseau autoroutier
- Chemins de fer
- Réseau cyclable
- Pipeline Trans-Nord
- Poste électrique Hydro-Québec
- Réseau de distribution Hydro-Québec
- Réseau de distribution Gaz Metro
- Poste d'attente de taxis

Hydrographie

- Étendue d'eau

Tracé

- Antenne Deux-Montagnes (Tracé souterrain)
- Antenne Deux-Montagnes (Tracé à niveau)
- Antenne Sainte-Anne-de-Bellevue (Tracé à niveau)
- Antenne Sainte-Anne-de-Bellevue (Tracé aérien)

Antenne de l'aéroport

- Option 1a (Tracé aérien)
- Option 1a (Tracé souterrain)
- Option 2 (Tracé souterrain)

DOCUMENT DE TRAVAIL
CONFIDENTIEL

Date	Description	Version	Prép. par	Vérif. par	App. par

Projet:
RÉSEAU ÉLECTRIQUE MÉTROPOLITAIN (REM)
Système de transport collectif de l'Ouest-de-l'île, via l'aéroport g

Titre (carte):
Carte 16A
Infrastructures de transport

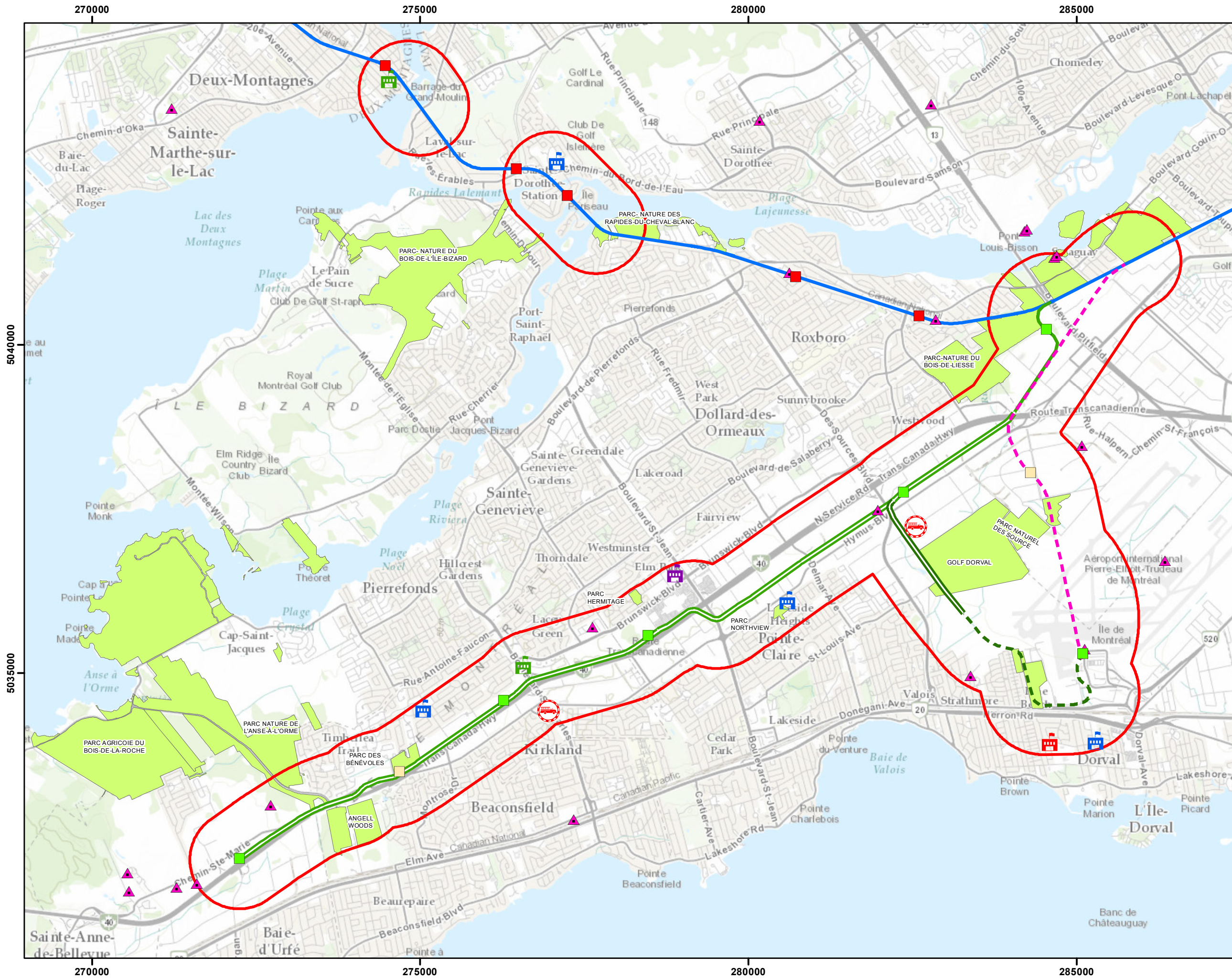
Source:
Base nationale de données topographiques 1:50,000
Communauté Métropolitaine de Montréal
Ville de Montréal

Projection:
NAD 83 - MTM zone 8

Échelle:
0 0.5 1 2 km
1:55,000

Codification Bureau de projet:
362496-HA-00-APP-274-EI-025

Format:
11 X 17



Légende

- Aires d'étude
- Parcs
- ▲ Infrastructures de télécommunication
- Services publics**
- Caserne de pompier
- Écoles**
- Centre de formation professionnelle
- École primaire
- École secondaire
- Collège
- Station**
- Stations nouvelles
- Stations futures
- Station (gare existante)
- Tracé**
- Antenne Deux-Montagnes (Tracé souterrain)
- Antenne Deux-Montagnes (Tracé à niveau)
- Antenne Sainte-Anne-de-Bellevue (Tracé à niveau)
- Antenne Sainte-Anne-de-Bellevue (Tracé aérien)
- Antenne de l'aéroport**
- Option 1a (Tracé aérien)
- Option 1a (Tracé souterrain)
- Option 2 (Tracé souterrain)

DOCUMENT DE TRAVAIL
CONFIDENTIEL

Date	Description	Version	Prép. par	Vérif. par	App. par

Projet:
RÉSEAU ÉLECTRIQUE MÉTROPOLITAIN (REM)
Système de transport collectif de l'Ouest-de-l'Île, via l'aéroport

Titre (carte):
Carte 16B
Autres services et infrastructures

Source:
Portail de données ouvertes de la ville de Montréal

Projection:
NAD 83 - MTM zone 8

Echelle:
0 0.5 1 2 km
1:55,000

Codification Bureau de projet:
362496-HA-00-APP-274-EI-026

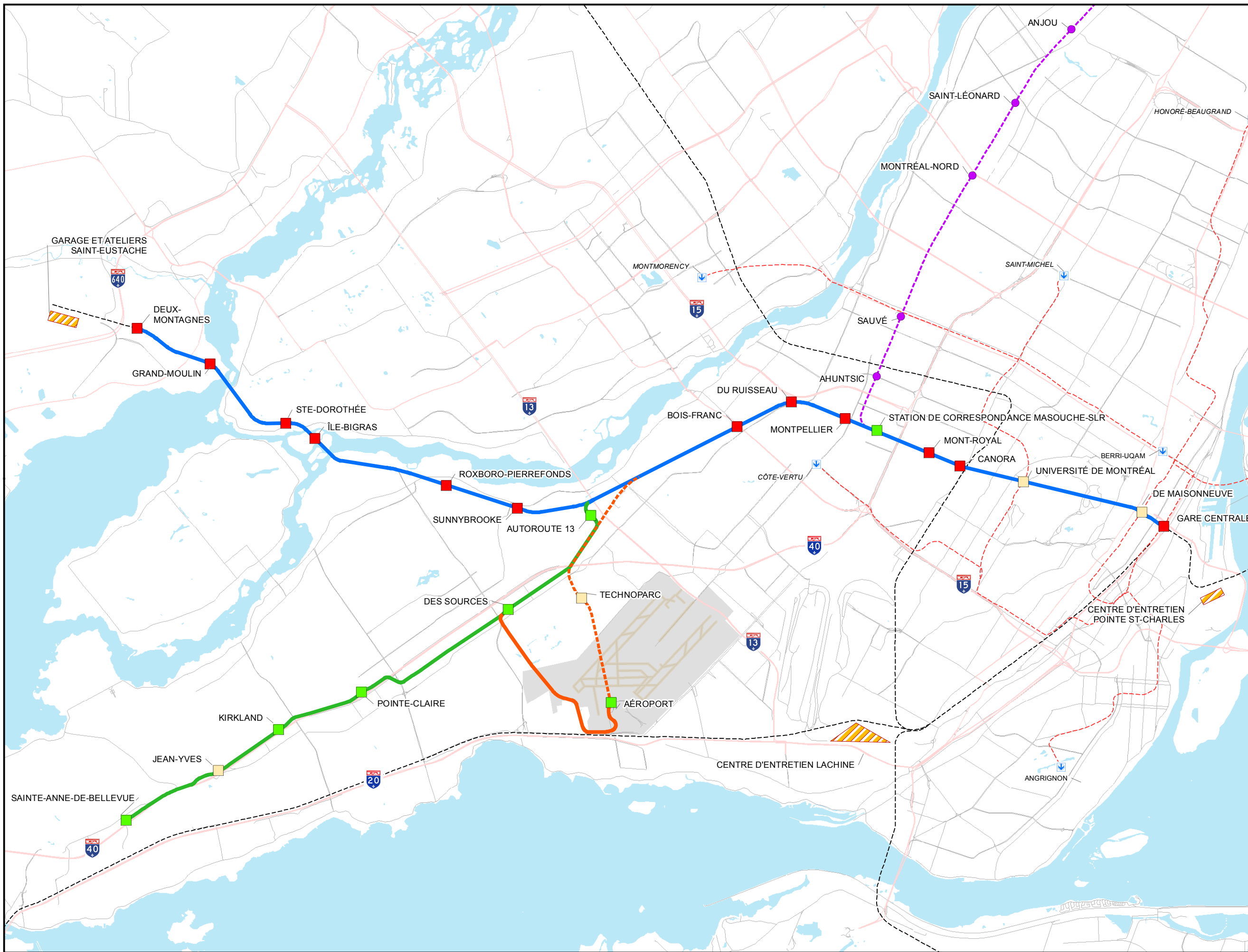
Format:
11 X 17

Légende

- Autoroute
- Réseau artériel
- - - Réseau de trains de banlieue
- - - Ligne de Mascouche
- Gare - ligne Mascouche
- - - Réseau de métro
- ⬇ Station de métro

Reseau de transport de l'ouest

- Station (gare existante)
- Stations nouvelles
- Stations futures
- Antenne Deux-Montagnes
- Antenne Sainte-Anne-de-Bellevue
- Antenne de l'aéroport
- - - Variantes de tracés



DOCUMENT DE TRAVAIL
 CONFIDENTIEL

Date	Description	Version	Prép. par	Vérif. par	App. par

Projet:
RÉSEAU ÉLECTRIQUE MÉTROPOLITAIN (REM)
 Système de transport collectif
 de l'Ouest-de-l'Île, via l'aéroport

Titre (carte):
Carte 17
VUE D'ENSEMBLE DU PROJET

Source:
 Base nationale de données topographiques 1:50,000

Projection:
 MTM Zone 8 (Nad 83 CSRS)

Échelle:
 0 0.75 1.5 3 km
 1:95,000

Codification Bureau de projet:
 362496-HA-00-APP-274-EI-027

Format:
 11x17

Légende

- Autoroute
- Réseau artériel
- - - Réseau de trains de banlieue
- Réseau électrique métropolitain (REM)**
- Station REM (gare existante)
- Station nouvelle
- ▲ Étagement de passage à niveau
- △ Dédoublage de pont ferroviaire
- ▲ Abandon du croisement
- Doublement du corridor Deux-Montagnes
- Utilisation de la voie d'évitement existante
- Ajout de 2 voies REM - aérien
- Ajout de 2 voies REM - en tranchée couverte
- Ajout de 2 voies REM - tunnel
- Ajout de 2 voies REM - au sol
- Ajout d'un mur coupe-feu et modification des trottoirs

DOCUMENT DE TRAVAIL
 CONFIDENTIEL

Date	Description	Version	Prép. par	Vérif. par	App. par

Projet
RÉSEAU ÉLECTRIQUE MÉTROPOLITAIN (REM)
 Système de transport collectif de l'Ouest-de-l'Île, via l'aéroport

Titre (carte):
Carte 18
 Modification des infrastructure Ligne Deux-Montagnes

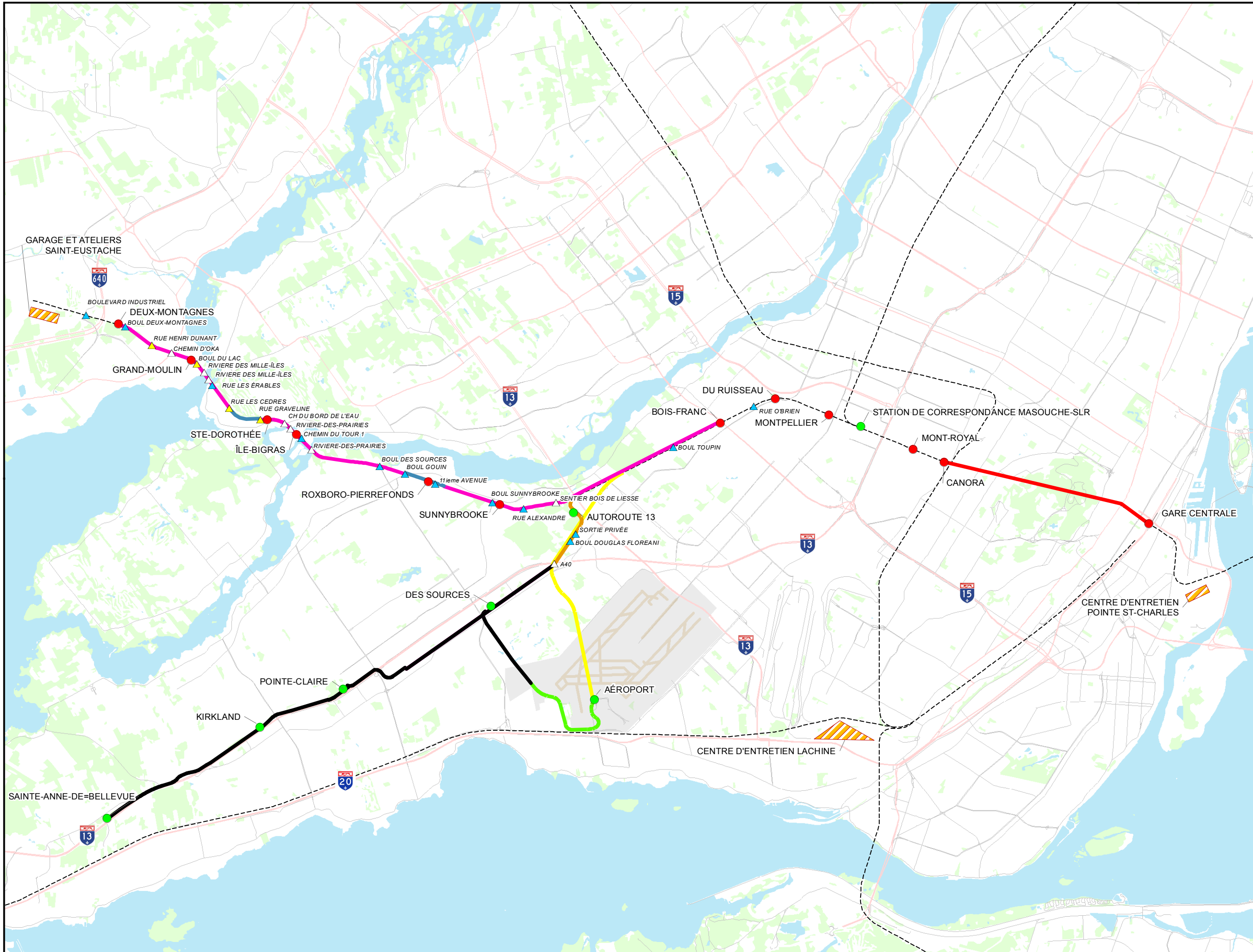
Source:
 Base nationale de données topographiques 1:50,000

Projection:
 MTM Zone 8 (Nad 83 CSRS)

Échelle:
 0 0.75 1.5 3 km
 1:95,000

Codification Bureau de projet:
 362496-HA-00-APP-274-EI-028

Format:
 11x17



Légende

- Autoroute
- Réseau artériel
- - - Réseau de trains de banlieue
- - - Ligne de Mascouche
- Gare - ligne Mascouche
- - - Réseau de métro
- ⬇ Station de métro
- Reseau de transport de l'ouest**
- Station (gare existante)
- Stations nouvelles
- Stations futures
- Antenne Deux-Montagnes
- Antenne Sainte-Anne-de-Bellevue
- Antenne de l'aéroport
- - - Variantes de tracés

DOCUMENT DE TRAVAIL
 CONFIDENTIEL

Date	Description	Version	Prép. par	Vérif. par	App. par

Projet:
RÉSEAU ÉLECTRIQUE MÉTROPOLITAIN (REM)
 Système de transport collectif
 de l'Ouest-de-l'Île, via l'aéroport

Titre (carte):
Carte 19
 Vue des infrastructures
 Antenne Sainte-Anne-de-Bellevue

Source:
 Base nationale de données topographiques 1:50,000

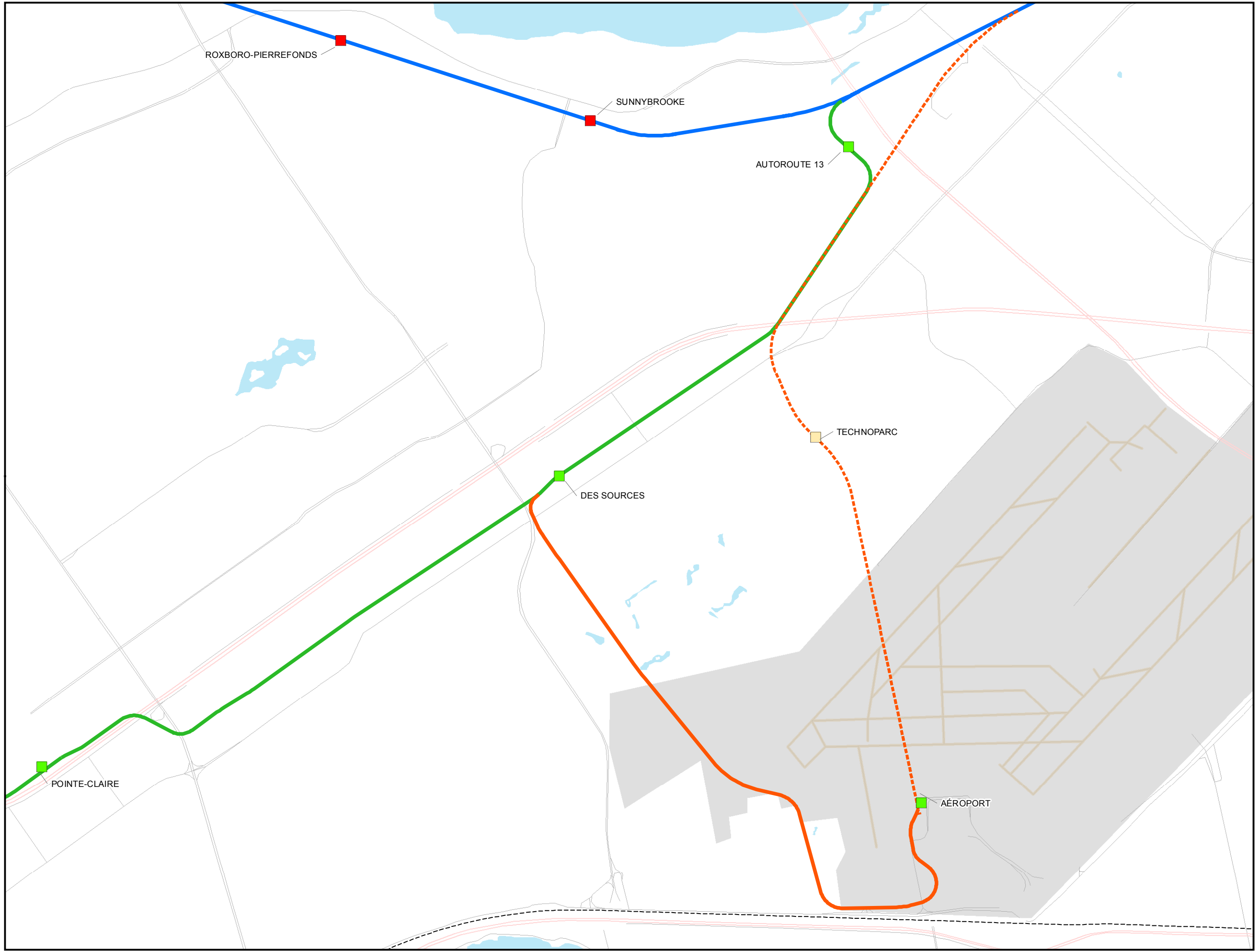
Projection:
 MTM Zone 8 (Nad 83 CSRS)

Échelle:
 0 0,5 1 2 km
 1:45,000

Codification Bureau de projet:
 362496-HA-00-APP-274-EI-029

Format:
 11x17





Légende

- Autoroute
- Réseau artériel
- - - Réseau de trains de banlieue
- - - Ligne de Mascouche
- Gare - ligne Mascouche
- - - Réseau de métro
- ⬇ Station de métro
- Reseau de transport de l'ouest**
- Station (gare existante)
- Stations nouvelles
- Stations futures
- Antenne Deux-Montagnes
- Antenne Sainte-Anne-de-Bellevue
- Antenne de l'aéroport
- - - Variantes de tracés

DOCUMENT DE TRAVAIL
CONFIDENTIEL

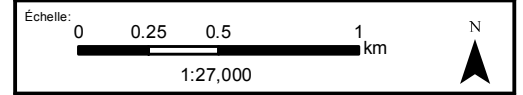
Date	Description	Version	Prép. par	Vérif. par	App. par

Projet:
RÉSEAU ÉLECTRIQUE MÉTROPOLITAIN (REM)
Système de transport collectif
de l'Ouest-de-l'île, via l'aéroport

Titre (carte):
Carte 20
Vue des infrastructures
Antenne de l'aéroport

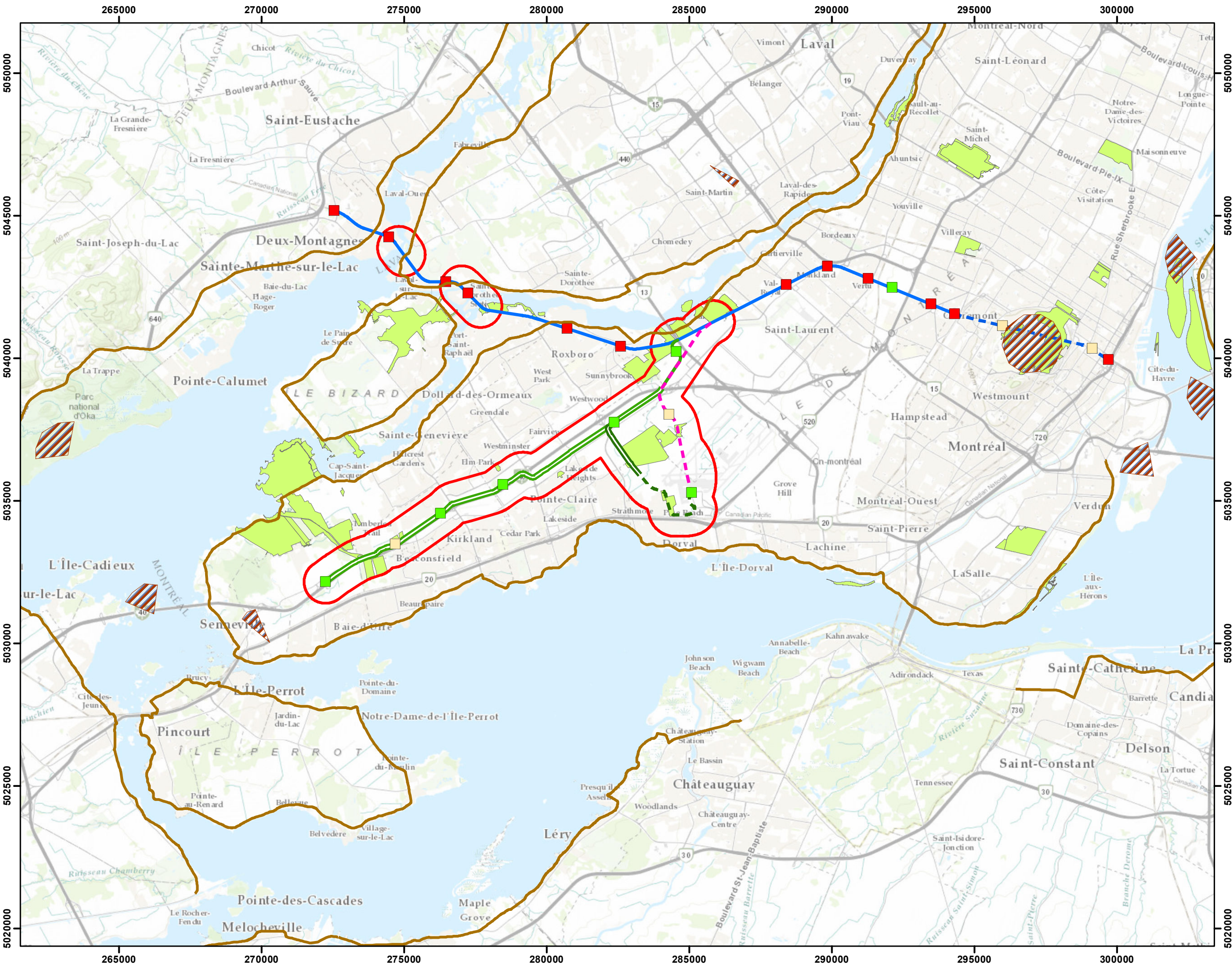
Source:
Base nationale de données topographiques 1:50,000

Projection:
MTM Zone 8 (Nad 83 CSRS)



Codification Bureau de projet:
362496-HA-00-APP-274-EI-030

Format:
11x17



Légende

- Aires d'étude
- Parcs
- Points Vue
- Route panoramique

Station

- Stations nouvelles
- Stations futures
- Station (gare existante)

Tracé

- Antenne Deux-Montagnes (Tracé souterrain)
- Antenne Deux-Montagnes (Tracé à niveau)
- Antenne Sainte-Anne-de-Bellevue (Tracé à niveau)
- Antenne Sainte-Anne-de-Bellevue (Tracé aérien)

Antenne de l'aéroport

- Option 1a (Tracé aérien)
- Option 1a (Tracé souterrain)
- Option 2 (Tracé souterrain)

DOCUMENT DE TRAVAIL
CONFIDENTIEL

Date	Description	Version	Prép. par	Vérif. par	App. par

Projet:
RÉSEAU ÉLECTRIQUE MÉTROPOLITAIN (REM)
Système de transport collectif de l'Ouest-de-l'Île, via l'aéroport

Titre (carte):
Carte 21
Paysages d'intérêt métropolitain

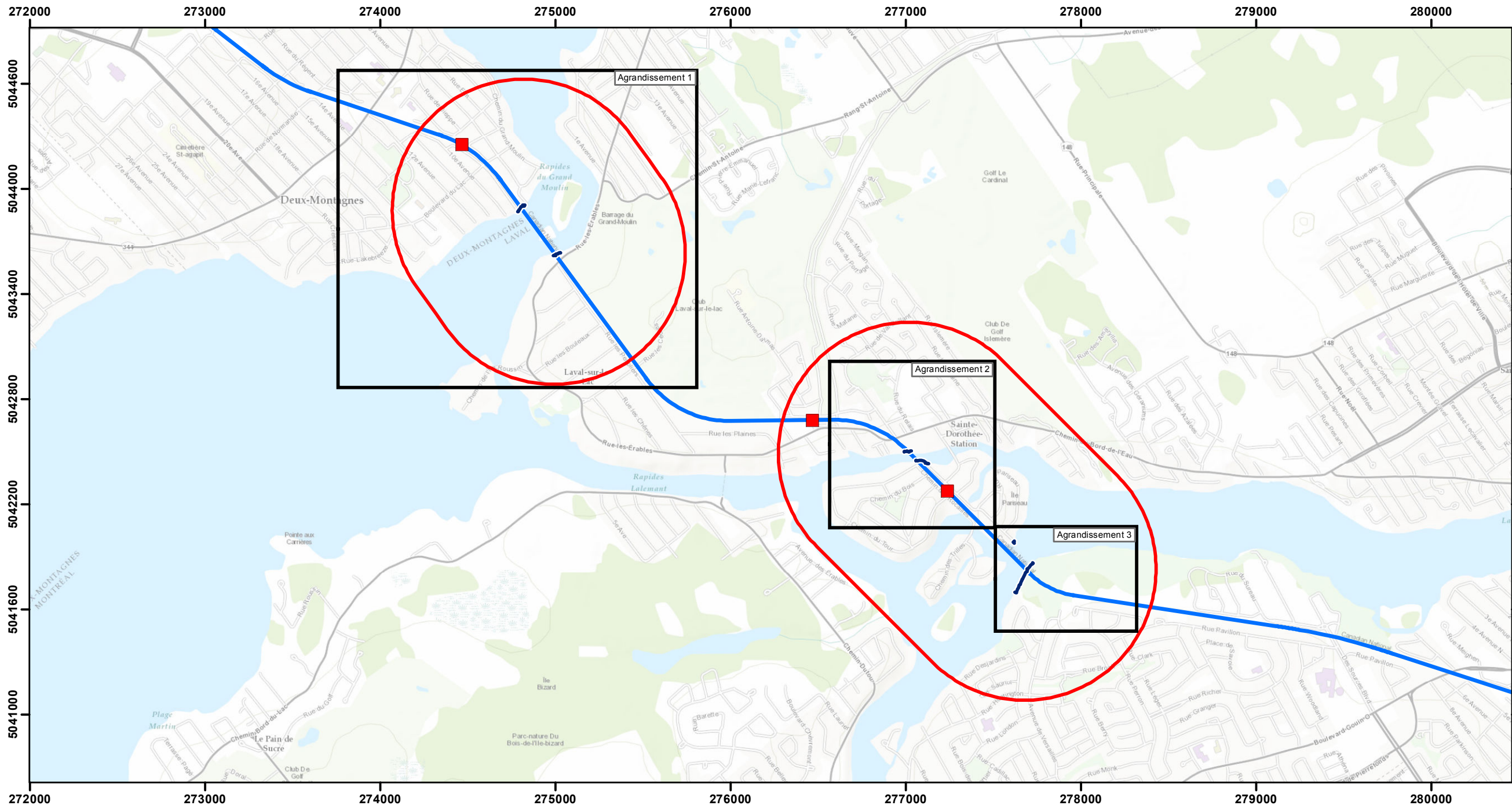
Source:
Portail de données ouvertes de la ville de Montréal

Projection:
NAD 83 - MTM zone 8

Echelle:
0 1 2 4 km
1:125,000

Codification Bureau de projet:
362496-HA-00-APP-274-EI-031

Format:
11 X 17



Légende

- Aires d'étude
- Ligne des hautes eaux

Station

- Stations nouvelles
- Stations futures
- Station (gare existante)

Tracé

- Antenne Deux-Montagnes (Tracé souterrain)
- Antenne Deux-Montagnes (Tracé à niveau)
- Antenne Sainte-Anne-de-Bellevue (Tracé à niveau)
- Antenne Sainte-Anne-de-Bellevue (Tracé aérien)

Antenne de l'aéroport

- Option 1a (Tracé aérien)
- Option 1a (Tracé souterrain)
- Option 2 (Tracé souterrain)

DOCUMENT DE TRAVAIL
CONFIDENTIEL


Date	Description	Version	Prép. par	Vérif. par	App. par

Projet:
RÉSEAU ÉLECTRIQUE MÉTROPOLITAIN (REM)
Système de transport collectif de l'Ouest-de-l'Île, via l'aéroport

Titre (carte):
Carte 22
Repérage de la ligne des hautes eaux

Sources:
Ville de Montréal
Ministère des forêts, de la faune et des parcs
Portail de données ouvertes de la ville de Montréal
Centre de données sur le patrimoine naturel du Québec

Projection:
NAD 83 - MTM zone 8



Codification Bureau de projet:
362496-HA-00-APP-274-EI-032

Format:
11 X 17

